

016087

江苏省

JIANGSUSHENG

东源县地名录

DONGHAIXIAN DIMINGLU



东源县地名委员会编

江苏省

JIANGSUSHENG

东海县地名录

DONGHAIXIAN DIMINGLU

(内部资料)



东海县地名委员会编

一九八三年三月

前 言

地名，是人类社会历史发展的产物，是人们共同约定的一种语言代号或标记符号，它包括语言、词形和含义三要素。人们为了生产、社会交往和同自然作斗争，就必须对各种住所、建筑物、自然地理实体等赋予专有名称，这就是地名命名的目的。

随着社会的发展，地名的范围将更广泛和复杂，地名的作用将越来越扩大，它不仅与人类生活息息相关，而且对军事、交通、邮电、外交、民政、新闻、出版、测绘、科研等各项工作都有着重要的联系。因此，逐渐实现地名的标准化和规范化是十分必要的。这就要求地名的读音和书写必须达到正字、正音、含义健康，地名更名、命名必须履行法定的批准手续。

根据《全国地名普查若干规定》和《江苏省地名普查补充规定》的精神，我县于1980年10月至1981年4月，在省、地地名办公室的指导下，在县委、县政府的领导下，以一比五万地形图为基础，在全县范围内开展了一次地名普查工作。此后将普查资料逐条核实校对整理，重点考证，广泛征求干群意见，本着尊重史实，保持地名稳实性和在一定范围内不重名的原则，经过标准化和规范化处理后，共确定2023条地名，其中大队更名36条，自然村更名155条，新增加地名310条。在此基础上，我们根据《江苏省、市、县地录编辑提纲及要求》编写成《东海县地名录》。

《东海县地名录》的出版，是我县人民迄今地名考查较完善的地名资料，也是我县地名普查工作的重要成果，标志着我县地名管理工作走向新的开端。地名录不仅是档案资料，而且也是一本实用的地名工具书。本录的主要内容：（一）本县地名图、交通图，清、明代海州图；（二）县、公社、（镇）及主要单位、建筑物、自然地理实体等概况，县行政区域沿革表和自然村等名称来历及含义；（三）古遗址和革命纪念地及有关地名工作文件等；（四）附录。它辑录了东海古代富有研究及参考价值的地名资料。

为了做好地名管理工作，今后各有关单位和部门均应以地名录为准，使用标准化地名，不得擅自更改地名。如需要更名、命名时，必须履行呈报审批手续，方能生效。

本《地名录》所汇集的地名，并不是我县地名的全部，还有一部分企事业单位、建筑物

等，暂未列入。本《地名录》所汇集的资料截止于一九八一年底，且数字多用概略数，其中县概况人口数是1982年7月的人口普查概数。

我县于1983年3月1日划属连云港市所辖，因本书已于1982年底定稿，不便改动，故仍保留原貌。

目 录

前 言

一、东海县地名图

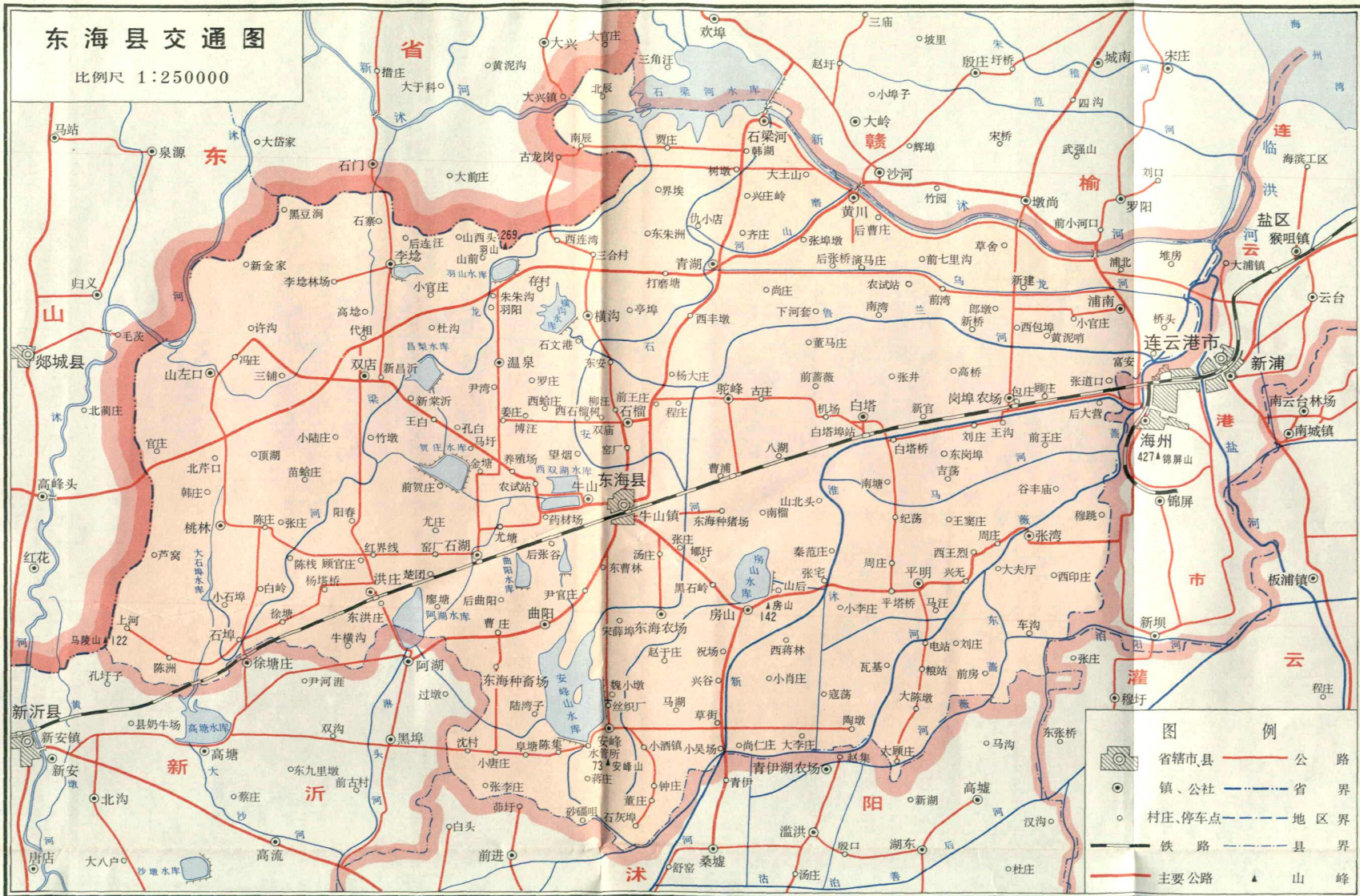
东海县交通图

二、东海县概况	1
东海县一带行政区域历史沿革概况表	4
三、行政区划和居民地	
牛山镇	9
牛山公社	11
石榴公社	15
石湖公社	20
曲阳公社	23
安峰公社	26
房山公社	33
平明公社	41
张湾公社	48
白塔公社	53
驼峰公社	58
浦南公社	63
黄川公社	71
石梁河公社	76
南辰公社	80
青湖公社	83
横沟公社	88

温泉公社	92
双店公社	95
李埝公社	101
山左口公社	105
桃林公社	109
石埠公社	113
洪庄公社	116
李埝林场	120
东海种畜场	122
岗埠农场	124
东海农场	128
四、专业部门和企事业单位	130
五、名胜古迹和革命纪念地	138
六、人工建筑物	140
七、自然地理实体	152
八、标准化地名更名、命名的通知和有关文件（附地名更名、命名对照表）	161
九、地名录汉字首字笔画索引	174
十、附录	195
后 记	207

东海县交通图

比例尺 1:250000



图例

- 省辖市、县 (Province-level city/county)
- 镇、公社 (Township/Commune)
- 村庄、停车点 (Village/Stop)
- 铁路 (Railway)
- 主要公路 (Main road)
- 公路 (Road)
- 省界 (Province boundary)
- 地区界 (Regional boundary)
- 县界 (County boundary)
- 山峰 (Mountain peak)

东海县概况

东海县位于江苏省东北部，东与连云港市接壤，西达马陵山与山东省郯城县分界，南与沭阳县为邻，北与山东临沭县交界，东北沿新沭河与赣榆县相望，西南与新沂县相连，县人民政府驻牛山镇。全县面积为2248平方公里，辖24个公社(镇)，10个农林场圃，476个生产大队，1242个自然村，人口84万多，绝大部分是汉族，尚有回、蒙、满、朝鲜等十来个少数民族，约500多人。

东海县一带地域，在夏、商时属徐州，周代时属兖州，国属相继为郯子，鲁和楚。秦朝始设朐县，先属薛郡，后属郯郡。汉立东海郡时朐县改属东海郡，郡治在郯。三国时魏改东海郡为东海国。南北朝时宋明帝泰始七年，在今云台山一带始建东海县，属东海郡，因当时县境东边临海而得名。东魏武定七年始建海州。北周时改朐县为朐山县。从晋到隋、唐、宋几个朝代，屡有罢郡为州或改州为郡之变化，但这一带所建东海、朐山两县一直比较稳定。元代海州升为海宁府，后降为海宁州，元至正二十年，东海县并入朐山县。明初，朐山县并入海州，属淮安府，辖赣榆县。清雍正二年升为直隶州，又将沭阳县划入。

民国元年海州废撤，分为东海、灌云两县，初属江苏省徐海道，后属江苏省第八行政区。抗日战争期间，东海县沦入日寇之手，曾建伪东海县，属伪淮海省。当时全县基本以陇海铁路为界分成南北两个抗日民主政权。路南地区于1940年11月建立东海县，后属华中局淮海区；路北地区于1941年5月建立东海办事处，同年8月改为海陵县，至1946年改为东海县，先后属山东省鲁中南区、滨海区、临沂地区。解放战争时期，在东海县范围内有三个东海县政权：路南、路北两个东海县是革命民主政权，还有一个建于海州的东海县是国民党政权。1949年5月，路南东海县撤销，并入沭阳和灌云县，从此之后，只有一个东海县，属山东省临沂专区。1950年5月东海县与新海连市合并为新海县，同年12月撤销新海县，恢复东海县。1953年初沭阳县将原属东海县的房山、安峰、平明等地划归东海县，郯城县也将桃林、山左口一带划归东海县，同时东海县改属江苏省徐州专区，1957年县政府由海州迁至牛山镇。

东海县人民有着光荣的革命斗争历史。在1927年，中国共产党在东海县建立基层组织，

1928年建立东海特支，1929年初建立东海县委，同年党领导郇圩农民进行抗钱粮斗争，1930年在牛山顶树起了红旗，1932年党又领导贯庄、鲁兰武装暴动。在抗日战争和解放战争中，东海人民在党领导下，浴血奋战，为革命事业做出了较大的贡献。

东海县地处沂蒙山脉的延伸部与淮北平原的交界地带。西倚马陵山脉，地势西高东低。西部与北部是丘陵地带，约占土地面积的37.9%，高程30—100米；中部是平原坡地，约占面积的30.1%，高程5—7米；东部是沭南洼地，约占面积的32%，高程2—5米。西部和北部多为岗岭砂土，东部主要为黑淤土，并含有一定的盐碱成分。境内主要山脉，西北有羽山、北有磨山、南有牛山、安峰山、房山等，其中羽山最高，海拔269.5米。主要河流有西北的龙梁河、东北的新沭河、乌龙河，中部的石安河、鲁兰河，南部的淮沭新河、蔷薇河。除石安河、龙梁河南北走向外，其余河流大都自西向东汇流蔷薇河入海。

东海县由于河流纵横环绕，又靠近黄海，气候较温和湿润，四季分明，雨量较为充沛，适宜农作物生长。年平均气温在13℃—14℃之间，年平均降雨量在800—1000公厘之间，但雨量分布不均，一般集中在六、七、八三个月。无霜期225天左右。

县内自然资源较为丰富，主要矿藏有石英石、蛇纹石、重晶石、水晶石、云母、黄金等30多种，其中水晶石质量较高，驰名全国。羽山南侧有一处常年喷流的温泉，到地面的水温达82℃，可治疗多种皮肤病和关节病。

东海县经济以农业为主，兼搞工副业。解放前，由于水利条件很差，是“河湖所汇”之地，经常“漫溢为患”，有“十年而九涝，土旷而民贫”之称。建国以来，全县人民大搞水利建设，先后进行了整沭导沂工程，疏浚和开挖了新沭河、蔷薇河、鲁兰河、淮沭新河、龙梁河等大中型河道；兴修了石梁河、安峰山、横沟、昌梨、房山、西双湖等大中小型水库60余座，总库容量7.8亿立方。同时又进行一系列农田水利配套工程，并大力发展了旱改水种植面积，现已建成旱涝保收田70万亩。此外，并大力推广良种，改革耕作制度，发展农业机械。到1981年底，全县已有大中型农用拖拉机760台，手扶拖拉机5170台，动力机5350台。因此东海县农业发展较快，1981年全县耕地163万亩，农作物以小麦、水稻、花生、山芋、玉米、黄豆为主，粮油总播种面积为250万亩，粮食总产为10亿7千万斤，比1949年增产了七倍半，人均产粮超千斤。花生总产达8500多万斤，比1949年增产了近十四倍，是全国的商品粮基地县和江苏省油料主要产地之一。

东海县树木种植面积约11万亩。畜牧业也有较大发展，现有大牲畜4.4万头，生猪存栏36万头，养羊2.4万头。

工业方面，全县现有化肥、磷肥、农机、光学仪器、榨油、建材、酿酒、采矿、冶炼、等共249个厂矿企业，其中全民所有制47个，县办集体51个，其余是社镇办的。有职工7300人。1981年全县工农业总产值为43550万元，(按1970年不变价格计算)比1949年总产值2945万元增长了近十四倍，其中工业总产值11000万元，约占工农业总产值的25%。

东海县交通较为发达。中部和北部有陇海铁路、徐连公路横贯东西，还有由县城可直达南京、新浦、赣榆、沐阳、临沂等地7条公路干支线。县内社社有公路相通，初步形成了以县城为中心的四通八达的交通运输网。

东海县文教卫生事业发展较快。1949年全县有小学140所，在校学生5700人，教师190人。卫生院一所，医务人员110人，简易病床10张。到1981年，教育事业已发展有小学500所，在校学生13万人，公民办教职工4300余人；中学26所，有学生33500人，公民办教职工3200余人。文化事业，有吕剧团、文化馆、图书馆、新华书店各一个，影剧院、露天电影场各二座，电影队69个。卫生事业，有县医院、防疫站、妇幼保健站、麻风病防治院、卫生进修学校各一所，公社(包括地区)卫生院25个，全县共有医务人员1600余人，病床790余张，大队赤脚医生1400人。

东海县一带行政区域历史沿革概况表

根据清代《嘉庆海州直隶州志》摘录整理

朝 代（时期）	区 域 名 称	隶 属	区 域 范 围 及 说 明	
夏、商、周	公元前21到11世纪	徐 州 兖 州	东海一带区域在春秋时属鲁，至七国时属楚，当时未设郡、县。	
秦	公元前221到207共15年	胸 县 薛 郡 郟 郡	以胸山为中心而得名（即今锦屏山）。	
西 汉	公元前206年到公元8年共214年	东 海 郡 徐 州	胸、海西、曲阳、兰陵、襄贲、下邳、良成、平曲、戚、开阳、费、利城、兰祺、缙南城、山乡、即邱、祝其、临沂、厚邱、容邱、东安、合乡、承、建阳、司吾、于乡、都阳、阴平、郟乡、武阳、新阳、建陵、郟昌虑、都平、建乡，共37县。	
东 汉	公元25到220共195年	东 海 郡 徐 州	戚、胸、襄贲、承、阴平、利城、合城、祝其、厚邱、赣榆、郟、兰陵、昌卢，13县。	
三 国	221到265共45年	东 海 国 青 州	郟、祝其、胸、襄贲、利城、承、厚邱、兰陵、昌虑、合城、戚，11县。	
西 晋	265到316共51年	东 海 郡 徐 州	郟、祝其、胸、襄贲、利城、赣榆、厚邱、兰陵、承、昌虑、合乡、戚，12县。	
东 晋	317到420共104年	东 海 郡 青 州	襄贲、赣榆、郟、祝其、胸、厚邱、利城，7县	
南 北 朝 十 六	后 赵 (16国)	东 海 郡 南 兖 州	郟、祝其、胸、襄贲、利城、赣榆、厚邱，7县。	
	南 燕 (16国)	东 海 郡 南 兖 州	厚邱、郟、祝其、胸、襄贲、利城、赣榆，7县。	
	宋 (南朝)	东 海 郡 青 州	东海、赣榆、襄贲、僮、祝其、利城、厚邱7县。 (明帝泰始七年即公元471年始建东海县)	
	南 齐 (南朝)	南 东 海 郡	青 州	郟、祝其、襄贲、利城、西隰、丹徒、武进，7县。(因时局混乱，一部分流户迁居至江、淮流域而为其侨立县、郡)
		北 海 郡	青 州	都昌、广饶、赣榆、胶东、剧、下密、平寿，7县。(当时东海县改为广饶县)
		北 东 海 郡	青 州	襄贲、僮、下邳、厚邱、曲城，5县。 (当时胸山县曾属东莞、琅琊郡)
梁 (南朝)	东 海 郡 青 州	招远、龙沮、赣榆、都昌、广饶，5县。		

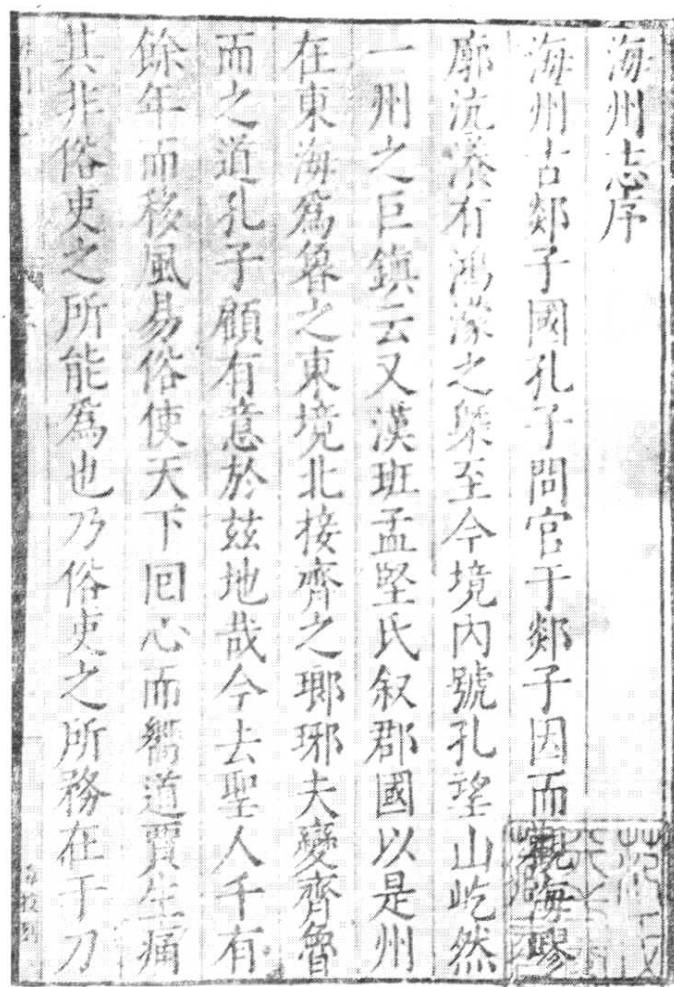
朝代(时期)		区域名称	隶属	区域范围及说明
国 420到581 共161年	东魏 (北朝)	海州	青州	六郡: 东彭城、东海、海西、沭阳、琅琊、武陵。
				19县: 龙沮、安乐、渤海、赣榆、安流、广饶、下密、襄贲、海西、临海、下城、临渣、怀文、服武、海安、胸、山宁、上鲜、洛要。
	周(北朝)	胸山郡	青州	东海郡辖4县: 赣榆、安流、广饶、下密。 胸山(胸县改)东海、沭阳, 3县。
隋 581到618 共37年		海州	徐州	胸山、东海、沭阳、涟水、怀仁, 5县(开皇年)。
		东海郡	徐州	胸山、东海、沭阳、涟水、怀仁, 5县(大业年)。
唐 618到907 共290年		海州	河南	胸山、怀仁、利城、新乐(祝其)、沭阳、厚邱、龙沮、曲阳、东海、9县。(当时青山、石城、赣榆、东海四县曾属环州,)(武德4年)
				胸山(龙沮、曲阳并入)、东海(青山、石城、赣榆并入)、沭阳(厚邱并入)、怀仁(利城、祝其并入)4县。(武德8年)
		东海郡	道	胸山、东海、沭阳、怀仁(乾元二年)4县。(唐代郡、州名称多变化, 先后三次称州, 两次称郡)
五代(十国)	907到960 共53年	海州	淮南东路	胸山、东海、沭阳、怀仁, 4县。
北宋	960到1127 共168年	海州	淮南东路	胸山、东海、沭阳、怀仁, 4县(熙宁年间)。
南宋 1127到1279 共153年	宋	西海州	淮南东路	胸山、怀仁、沭阳、东海4县(景定二年)。
	金	海州	山东东路	胸山、东海、沭阳、涟水、赣榆(怀仁改)5县(大定初年)。
元 1271到1368 共98年		海宁府	江北淮东道	胸山、赣榆、沭阳3县(至元20年东海并入胸山)
		海宁州	淮安府	胸山、赣榆、沭阳3县。
明 1368到1644 共277年		海州	南直隶省	赣榆、胸山、沭阳3县。
			淮安府	赣榆(洪武年, 胸山并入海州, 沭阳划出)1县。
清 1644到1911 共268年		海州	淮徐道	赣榆, 1县(顺治年间)。
		海州	江宁布政司	赣榆、沭阳2县(雍正二年海州升为直隶州)

朝代(时间)		区域名称	隶属	区域范围及说明	
中 华 民 国 1912 到 1949	北洋军阀	1912到 1927	东海县	徐海道	民国初年海州废撤划分为东海、灌云两县。
	国民党	1933到 1948	东海县	第八 行政区	国民党政权期间有中断,日寇于1939至1945年建日伪政权。
	共 产 党	抗日和 解放战争 时期1940 到1949年	东海县	华 中 淮海区	1940年11月铁路南成立的抗日政权至1949年5月撤销。
			潼阳县	苏北行署	1945年10月到1948年在沐阳和东海两县的部份地区成立的民主政权。
			海陵县	鲁 南 第一行署	1941年8月铁路北成立的抗日政权至1946年改为东海县。(也曾属滨海区滨南专署)
东海县	山 东 滨海区	1946年至1949年9月。(48至49年间曾属鲁中南第六专署)			
中 华 人 民 共 和 国 (共产党) 1949年10月1日起	东海县	鲁中南 临沂专署	1949年10月至1950年5月。		
	新海县	山 东 临沂专署	1950年5月东海与新海连市合并至12月又分开。		
	东海县	山 东 临沂专署	1951年1月至1952年12月。		
	东海县	江 苏 徐州专署	1953年1月至1983年2月,先后属徐州专署徐州专区,徐州地区行政公署所辖。		
	东海县	江 苏 连云港市	1983年8月徐州地区行政公署撤销划属市所辖。		

说明:

本表所要采用这种格式:(一)东海县名称到南北朝时才出现,而到元代初又废撤,直到民国元年才恢复,间断约600余年,如单以东海县的名称起止写沿革史,则前后有相当一段时间对东海这一带行政区域沿革情况反映不出来,只有把东海一带的整个历史联系起来,才能反映出完整的区域历史演变情况,所以才多以县以上的郡、州名称填入,使所有空白时间能连贯起来,而在表的“区域范围”栏内填其所辖县份,这样不仅可以看出在东海一带历代县份的兴废沿革情况,而且还可以看出同一区域内几个县份同时并存的局面。(二)由于(州志)记载的资料存有零乱、分散和口径不一致的现象,所以在取用时需进行分析、对照鉴别后才确

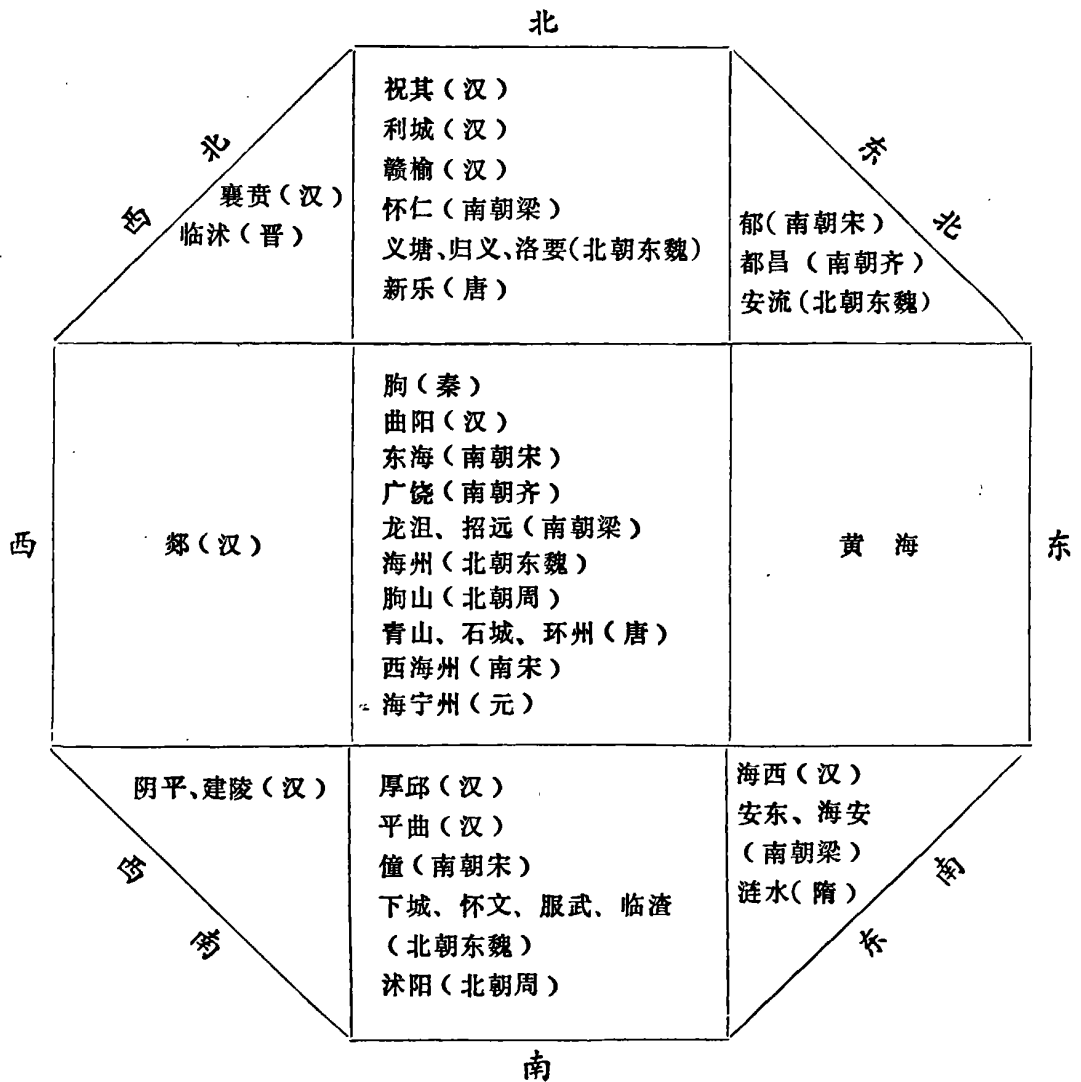
定取舍，因此在辑录中难免有出入不当之处。（三）由于时间和资料内容所限，对其中某些考查不确之处暂时未能做进一步工作，敬请读者指正。本表主要资料取自《州志》。有关公历时间参照《中国历史大系表》。



摘自明代《隆庆海州志》

行政区划和居民地

东海县一带历代区划名称示意简表



注：

本表以清末海州区域(除去沭阳、赣榆两县)范围,作为考核历史上这一带的区划沿革和方位情况,表的中间为海州区域(也就是后期东海县范围),四周标明方位,注明各区域历史上所出现的县(州)名称。(此资料仍据清《嘉庆海州直隶州志》整理)

牛 山 镇 概 况

牛山镇为东海县政府驻地，位于全县中部，陇海铁路横穿境内，牛山公社环绕四周。东至和堂，西到蔡塘，北与贯庄毗连，南抵牛山脚下，面积约6平方公里。因紧靠牛山，故取名牛山镇。该镇在1957年以前属东海县二区牛山乡，1957年秋，县人民政府从海州迁至此处，1958年9月建立牛山镇，管辖县城及现牛山公社。1963年镇、社分开，周围农村大部划出，单独成立牛山公社，城镇部分仍称牛山镇。现全镇有5个居委会，1个生产大队，5个生产队，1个自然村，13个镇办企事业单位，2万余人，绝大部分是汉族，尚有回、满、蒙、朝鲜、黎族等少数民族约70人。

解放前此处较为荒凉，除一个火车站以外，无正式商贾(gǔ)，到1951年县机关驻东石榴树时，火车站附近才开始有私人商贩，随后县直有关部门也陆续在此设立下属单位，居民住户也逐渐增加，直到1957年秋县机关迁来牛山时，才逐步进行城镇建设。

现在镇内主要建有9条街道，南北走向的3条，即幸福路、牛山路、东海路；东西走向的6条，即毛墩路、利民路、和平路、菜市街、钢铁路、徐海路。这些路均为柏油路面，宽20—35米，长500—2000米。

该镇是全县政治、经济、文化的中心，东海县委及县政府下属机关均集中于此。县于镇内办的商业：有百货、土产、石油、木材建化、五金、燃料、服务、建筑、医药、农机、金属机电、建材、食品和糖业烟酒等公司。工业有磷肥厂、水泥厂、玻璃厂、植物油厂、酒厂、农机厂、食品加工厂、拖拉机修配厂、棉纺织厂、105矿等。文教卫生事业有：中学2所，卫生进修学校、教师进修学校、县实验小学、幼儿园各1所，还有县医院、防疫站、保健站等单位。交通方面，从镇到各公社及邻县都有客运汽车相通，并有长途汽车直达南京。同时还有火车站，五十八车队，机动车队等交通单位。

镇办主要工商业有塑料厂、针织厂、面粉厂、冶炼厂，旅社、饭店、照相馆、理发店等。文教卫生事业有小学3所，幼儿园2所，医院1所。还有牛山公社在该镇设办的旅社、商店等。