

旺蒼縣民政局志



旺 苍 县 民 政 志

1911—1985

四川省旺苍县民政局 编

一九八八年四月

《旺苍县民政局志》

编纂领导小组

组 长：王永福

组 员：赵昌基 廖显益 李静道

编 辑 组

编 辑：赵昌基 廖显益 侯泽映 李静道

材料收集：邓爱民 廖显益 侯泽映 赵昌基 李静道

增删原稿：何忠汉

审 稿：黄林寿 王永福

封面设计：赵昌基

封面题字：杨润荣

制 图：侯泽映

摄 影：赵昌基


批准印刷：广元市委宣传部

校 对：赵昌基 张勤德 吴明强

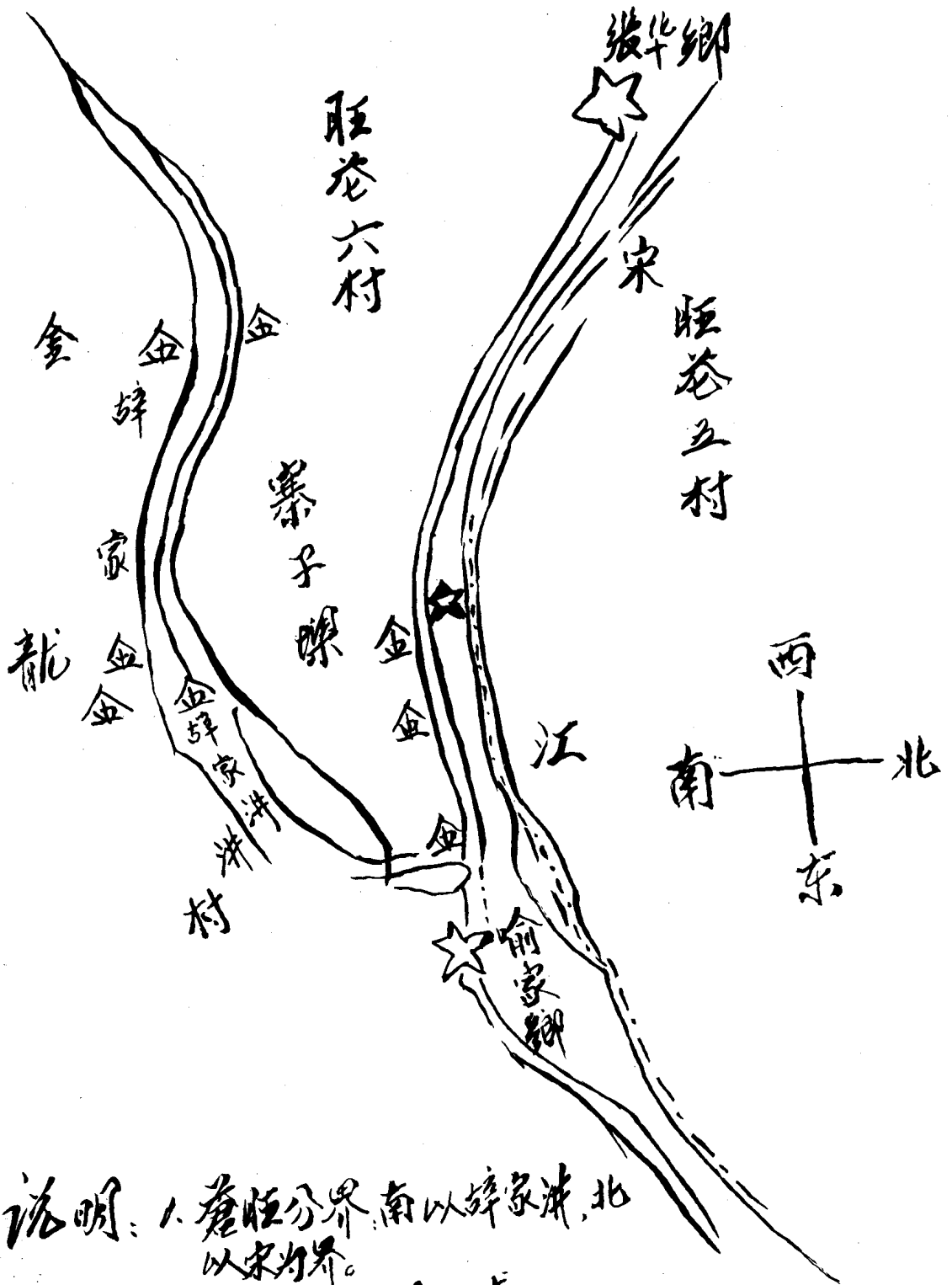
印 刷：旺苍县印刷厂



民政局在旺苍县
人民政府一楼左侧办公。



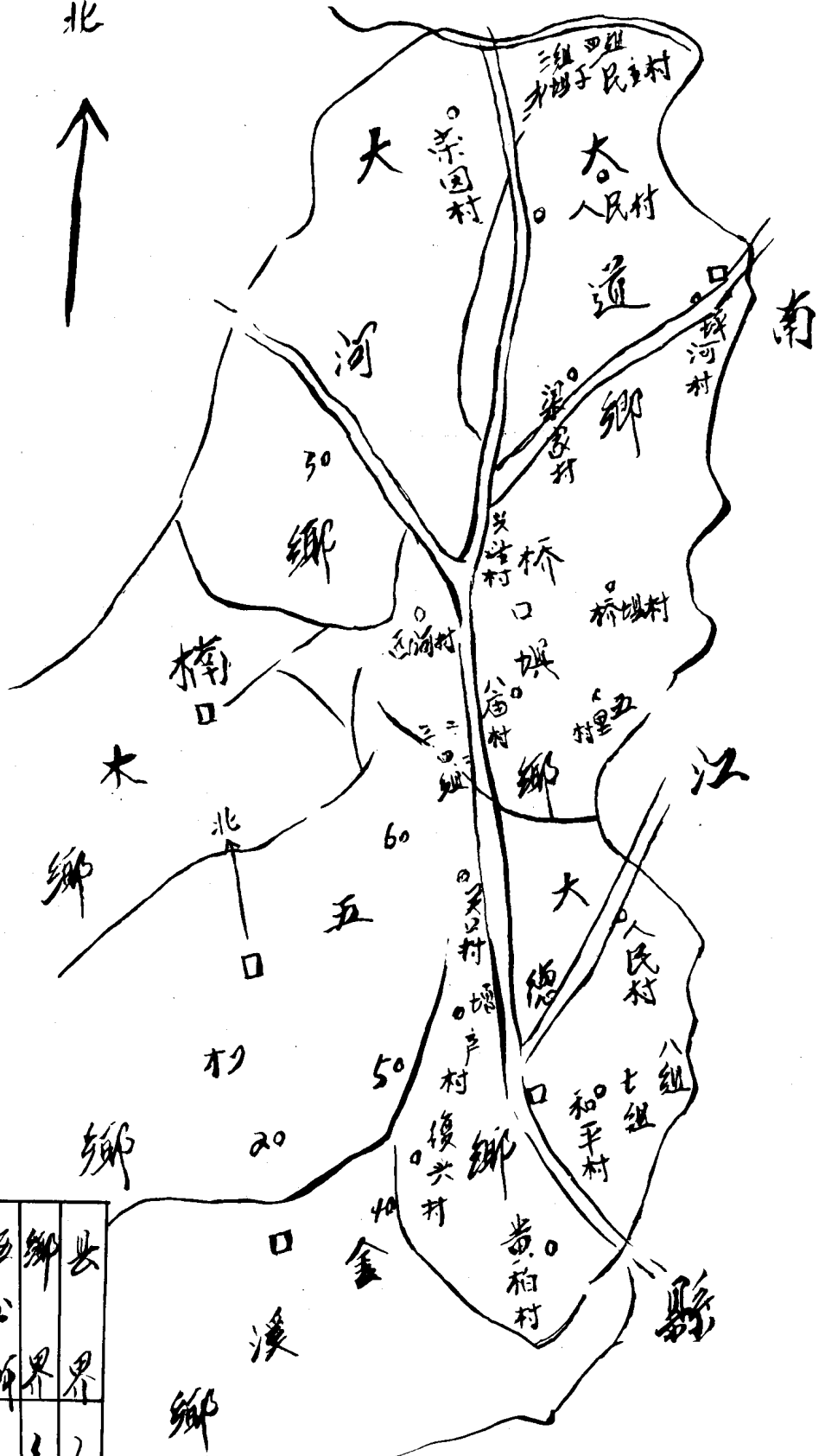
旺苍县民政福利
公司办公楼及营业部。



说明：1. 苍旺分界南以薛家沟，北以宋为界。
 2. 寨子梁高约100丈。
 3. 红线是代表大路。
 4. 金代表房屋。

旺蒼縣劃地中圖

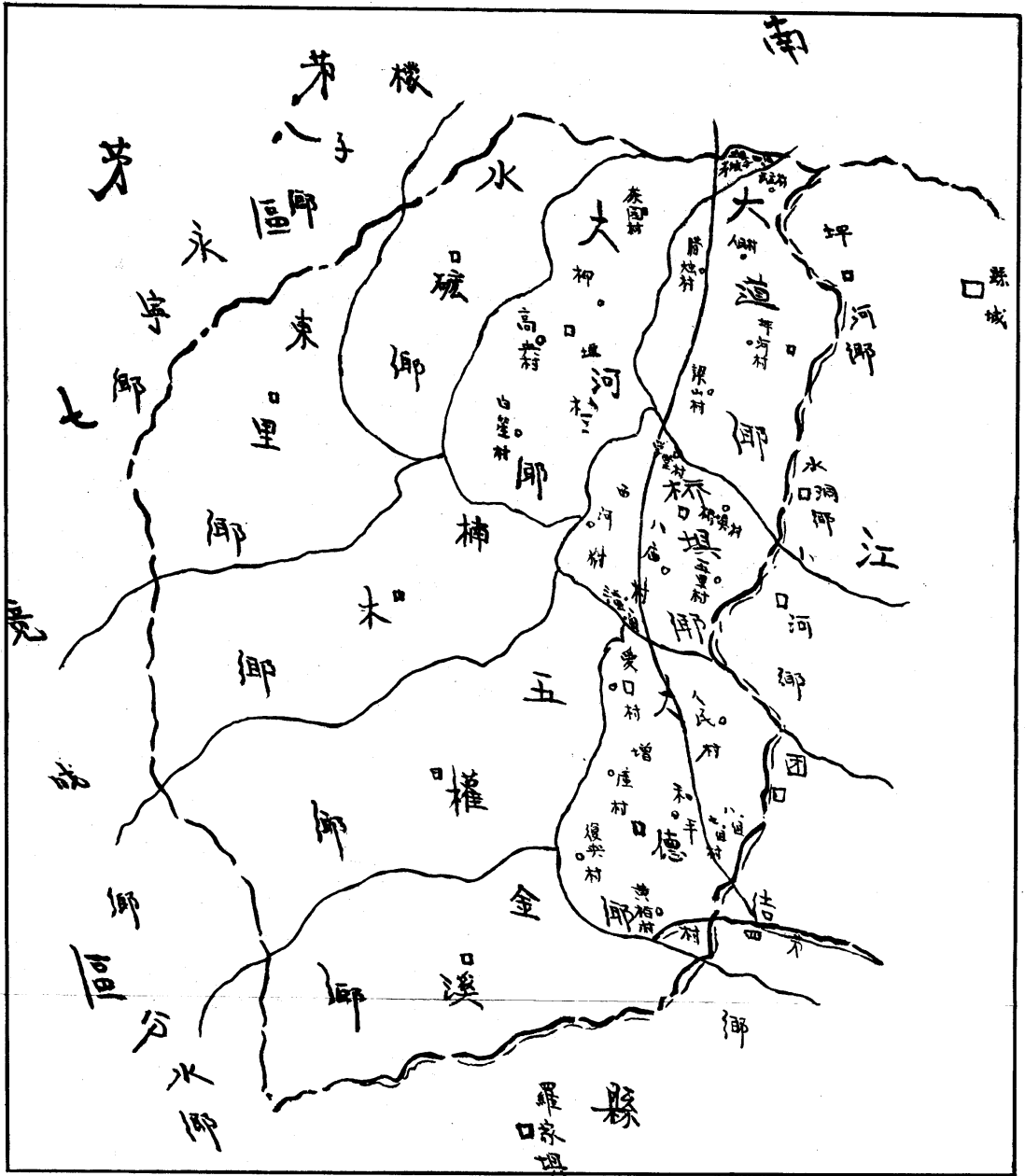
北




圖例

河道	小	村所在	鄉政府	縣界	鄉界	縣界
流	路	組	府	界	界	界
		·	○	□	□	□

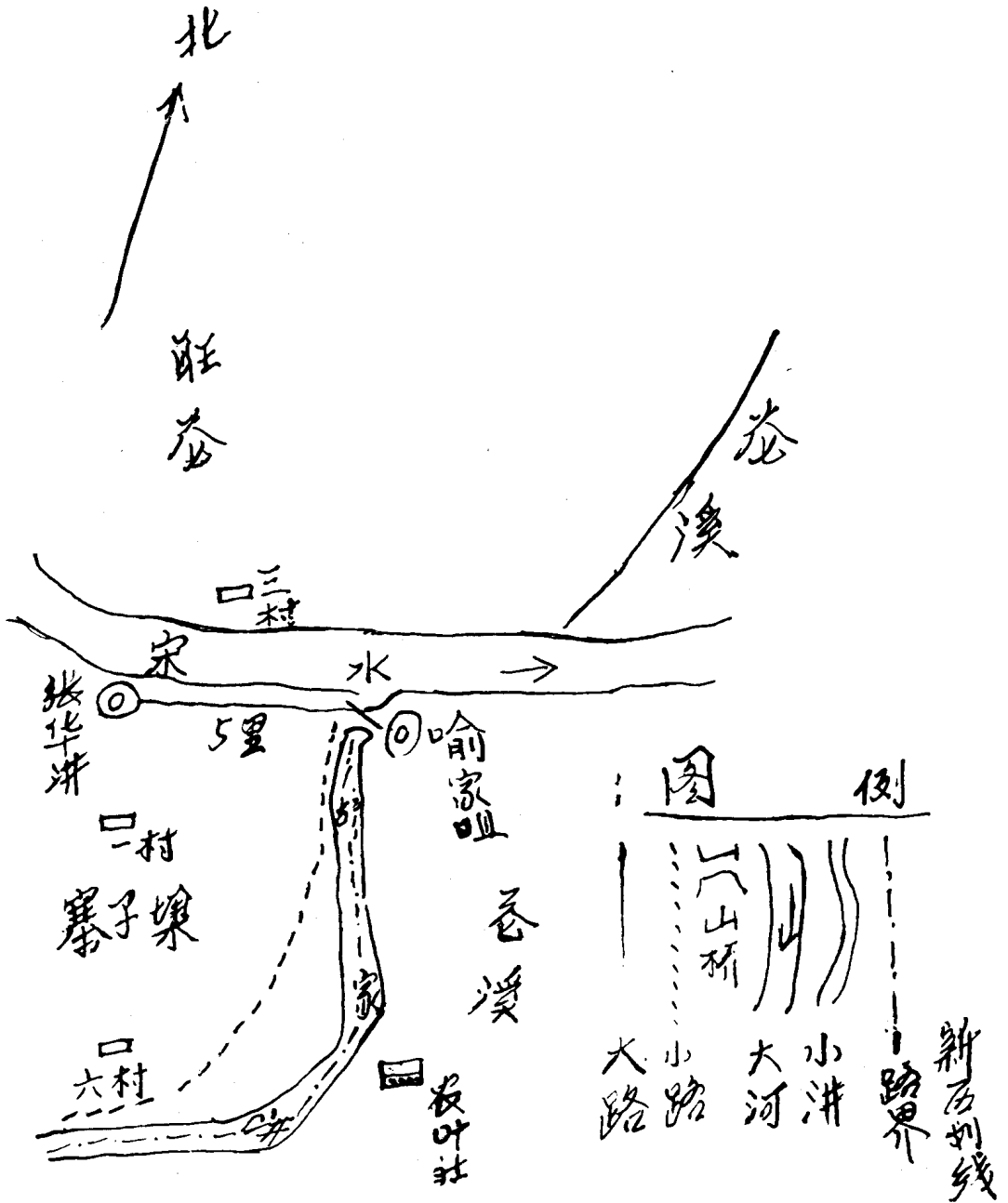
旺 卷 三 區 划 分 地 區 界 圖



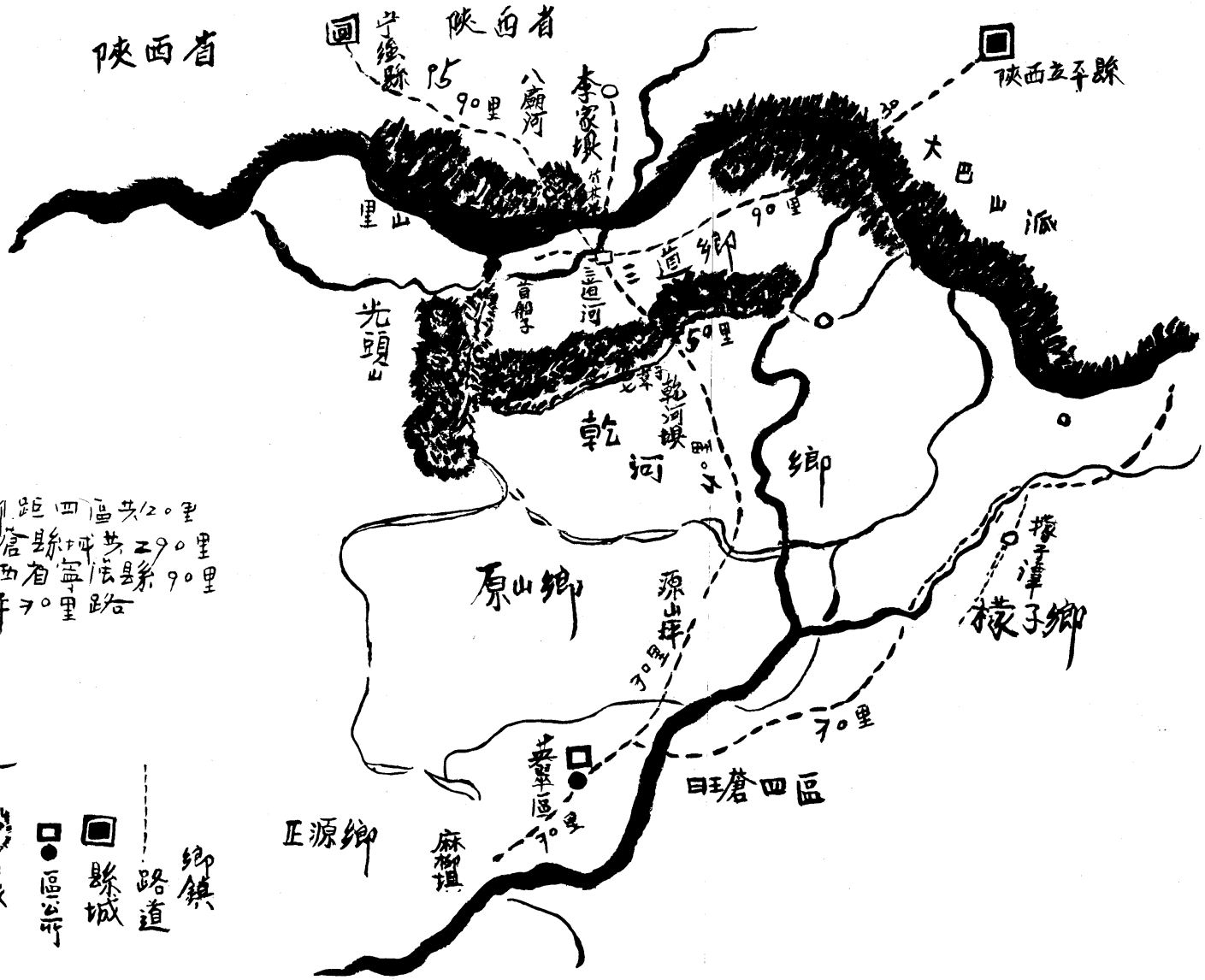
鄉別	村別	小組	戶數	人口	田地	產量	合計
大道	駐人共	2	392	1855	3464	2454	5
大河	茶園	3	27	124			48.119
橋	學堂	1	419	2147	1662	2332	5
大德	人和	10	150	744	530	253	5
總計		11	62	988			4870



驻苍县张华乡调整区划略图



陕西省



三道鄉距四區共120里
 距吐倉縣城共290里
 距陝西省寧縣系90里
 距立平70里

河流 山脈 縣城 區 鄉鎮
 省界 道路



一九六五年三月旺苍县人民政府召开全县
退休供养老红军代表大会合影。



一九七八年十月第一批老红军去北京
瞻仰毛主席遗容，在天安门合影。

旺蒼縣各機關五四年春節招待城郊烈軍屬座談會紀念



一九五四年春節，旺蒼縣擁軍優屬慰問團
召開縣級機關、城鎮、農村烈軍屬、老紅軍和
駐旺部隊代表座談會合影。



一九五五年春節 旺蒼縣擁軍優屬慰問團
召開機關、城鎮、農村烈軍屬和駐旺部隊代表
座談會合影。

革命军人牺牲证明书

烈士第〇六一号

袁国润同志于一九五一年三月参加革命工作在五四一团任战士不幸于一九五三年七月一日在抗美援朝战斗中光荣牺牲除由我军奠祭英灵外特怀哀悼之情敬报贵家属并望引荣节哀持此证明书向旺苍县人民政府领取抚恤金及革命牺牲军人家属光荣纪念证其家属得享受烈属优待为荷

此致

袁国尧先生

中国人民志愿军

司令部

政治部

中国人民志愿军
政治部
之印


一九五四年六月二十三日



一九八五年春节旺苍县拥军优属慰问团召开城区老红军、烈军属和驻旺武警部队代表座谈会。



一九八五年春节期间县委、政府及民政局领导同志走访慰问烈属。



旺苍烈士陵园正门。



一九五七年修建烈士墓碑。



县委书记穆至善同志墓。



红军师政委杨传万同志墓



中国人民解放军蒲友国、董兴和烈士共计一十三墓。