

秦皇岛市海港区地方志编纂委员会 编

HAIGANGOU CUNZHEN ZHI

海港区

村鎮志

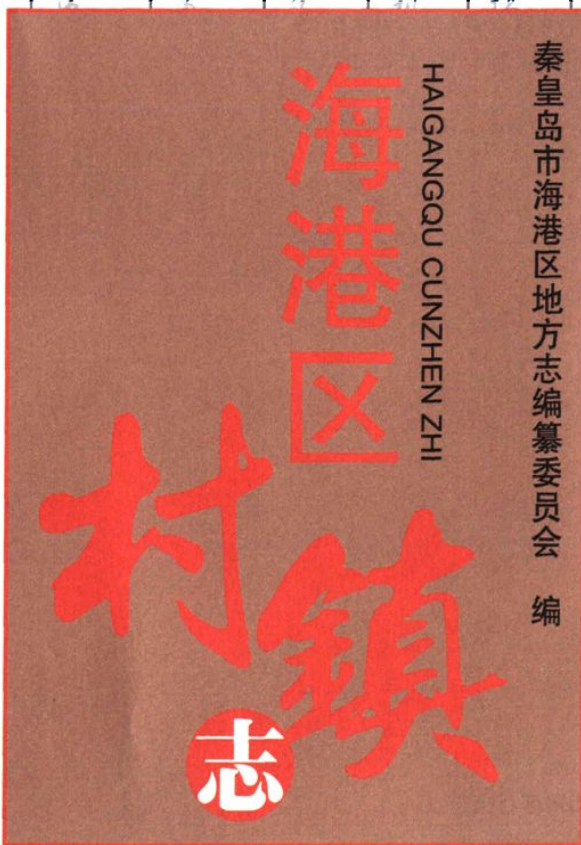


方志出版社

盛世修志，是中华民族优良传统。在十二五 大筹谋拉开之际，秦皇岛市历史上第一部村镇志《海港区村镇志》正式出版了，它的问世是海港区文化建设的一大盛事，令人鼓舞，可喜可贺。农村是社会的最基层单元，是社会的缩影，区域的细胞和执政的基石。一九六四年，毛泽东指出：“研究现代史，

秦皇岛市海港区地方志编纂委员会 编

不能不去研究完整个宏阔状的综合了解社会为将来的



史的微现入手，这是进而研究一个地区 村庄历史与现一般性意义，

方志出版社

农村经济社会资料，还可以常珍贵的基层社会日常生活资料 海港区的村多始建于明朝，经历了封建王朝，遭受过殖民统治，村民

们用沉重的脚步、灼热的双手和美好的向往，创造了甜酸苦辣咸的历史。建国后，特别是党的十一届三中全会后，海港区近十万农民在中国共产党领导下，

海港区地方志年鉴编纂委员会

(2010.4)

主任：于春海

副主任：冯国林 张国林 杨东明 陈永山 张素珍

委员：孟凡辉 公爱民 王 澍 黄秀红 任德文

董育松 何占峰 秦庆忠 张少伟 刘凤奎

印 洪 黄彦英 关佩凤 李晓光 苏文胜

骆 欣 肖长海 周雪山 王洪泉 王维民

石建军 郝冀伟 孙 毅 姜传文 陶剑锋

海港区地方志年鉴编纂委员会

(2011.10)

主任：冯国林

副主任：高立明 张国林 刘凤奎 陈永山 张素珍

委员：公爱民 王 澍 孙 贺 何占峰 严学志

马志国 刘 颖 王胤龙 刘继军 印 洪

黄彦英 肖长海 周雪山 苏文胜 李晓光

骆 欣 杨丽晔 王保磊 王洪泉 王维民

石建军 郭宪彬 杨忠权 张 娜 刘 洋

海港区地方志年鉴编纂委员会

(2010.4)

主任：于春海

副主任：冯国林 张国林 杨东明 陈永山 张素珍

委员：孟凡辉 公爱民 王 澍 黄秀红 任德文

董育松 何占峰 秦庆忠 张少伟 刘凤奎

印 洪 黄彦英 关佩凤 李晓光 苏文胜

骆 欣 肖长海 周雪山 王洪泉 王维民

石建军 郝冀伟 孙 毅 姜传文 陶剑锋

海港区地方志年鉴编纂委员会

(2011.10)

主任：冯国林

副主任：高立明 张国林 刘凤奎 陈永山 张素珍

委员：公爱民 王 澍 孙 贺 何占峰 严学志

马志国 刘 颖 王胤龙 刘继军 印 洪

黄彦英 肖长海 周雪山 苏文胜 李晓光

骆 欣 杨丽晔 王保磊 王洪泉 王维民

石建军 郭宪彬 杨忠权 张 娜 刘 洋

《海港区村镇志》编辑部

顾 问： 孙继胜
主 审： 张国林 齐香民
主 编： 王 澍
执行主编： 董育松 王胤龙
副 主 编： 王保磊 亢学文 李志贤
编 辑： 李忠喜 韩兴隆 刘景银 崔晟士 陈金龙 纪 苒 高文冠 董 静
乔立杰 侯 康 王楠楠 付 强 洪铨子 么敏芳 许 嘉
审 稿： 杨敬宝
摄 影： 王保磊 许 嘉 王建民
绘 图： 李利彬
法律顾问： 王立平

资料提供人员

(以姓氏笔画为序)

丁玉国 丁忠太 马 兴 王 凡 王广祥 王凤祥 王文权 王书博 王立群 王安君
王红梅 王秀英 王忠元 王 政 王 强 方 芳 尹广仁 石宝金 叶起华 田 萍
田绳春 田敬春 代文成 白箭阁 邢 英 邢 研 毕文林 吕志芳 吕景恩 乔立杰
华世成 刘义梅 刘小东 刘长忠 刘长清 刘玉生 刘宇腾 刘宏岩 刘国军 刘 佳
刘振柱 刘玺祥 刘 雯 刘翠珍 刘 慧 齐敬宇 安秋影 许建华 许 静 孙 磊
苏丽娜 杨文忠 杨时慧 杨宝利 杨润武 李广元 李文艳 李玉超 李华文 李志石
李国华 李宝军 李 娇 李晓秋 李恩宗 李福存 肖云健 吴志芬 宋其友 张文科
张玉芬 张会英 张红颖 张志奎 张志超 张村普 张金辉 张宝银 张绍国 张贵珍
张素娥 张海磊 张珺婷 张 静 陈玉明 陈 伟 陈 威 邵素霞 郑福明 赵凤来
赵 阳 赵宝荣 赵恩平 赵晨然 赵焕云 赵德顺 荆国兴 胡秀兰 胡金波 段玉晨
姜 北 姜彦利 都爱莲 侯宝华 徐庆东 徐志祥 徐宝军 高庆祥 高 宇 高 君
高春来 郭志纯 郭柏春 曹玉梅 常建平 崔 韦 崔树华 梁 健 隋庆柱 董万里
韩 风 韩金馨 韩德实 傅正恩 谢建新 解娇娇 缪长纯 潘 磊

《海港区村镇志》编辑部

顾 问： 孙继胜
主 审： 张国林 齐香民
主 编： 王 澍
执行主编： 董育松 王胤龙
副 主 编： 王保磊 亢学文 李志贤
编 辑： 李忠喜 韩兴隆 刘景银 崔晟士 陈金龙 纪 苒 高文冠 董 静
乔立杰 侯 康 王楠楠 付 强 洪铨子 么敏芳 许 嘉
审 稿： 杨敬宝
摄 影： 王保磊 许 嘉 王建民
绘 图： 李利彬
法律顾问： 王立平

资料提供人员

(以姓氏笔画为序)

丁玉国 丁忠太 马 兴 王 凡 王广祥 王凤祥 王文权 王书博 王立群 王安君
王红梅 王秀英 王忠元 王 政 王 强 方 芳 尹广仁 石宝金 叶起华 田 萍
田绳春 田敬春 代文成 白箭阁 邢 英 邢 研 毕文林 吕志芳 吕景恩 乔立杰
华世成 刘义梅 刘小东 刘长忠 刘长清 刘玉生 刘宇腾 刘宏岩 刘国军 刘 佳
刘振柱 刘玺祥 刘 雯 刘翠珍 刘 慧 齐敬宇 安秋影 许建华 许 静 孙 磊
苏丽娜 杨文忠 杨时慧 杨宝利 杨润武 李广元 李文艳 李玉超 李华文 李志石
李国华 李宝军 李 娇 李晓秋 李恩宗 李福存 肖云健 吴志芬 宋其友 张文科
张玉芬 张会英 张红颖 张志奎 张志超 张村普 张金辉 张宝银 张绍国 张贵珍
张素娥 张海磊 张珺婷 张 静 陈玉明 陈 伟 陈 威 邵素霞 郑福明 赵凤来
赵 阳 赵宝荣 赵恩平 赵晨然 赵焕云 赵德顺 荆国兴 胡秀兰 胡金波 段玉晨
姜 北 姜彦利 都爱莲 侯宝华 徐庆东 徐志祥 徐宝军 高庆祥 高 宇 高 君
高春来 郭志纯 郭柏春 曹玉梅 常建平 崔 韦 崔树华 梁 健 隋庆柱 董万里
韩 风 韩金馨 韩德实 傅正恩 谢建新 解娇娇 缪长纯 潘 磊

凡例

一、本志坚持以马列主义、毛泽东思想、邓小平理论、“三个代表”重要思想和科学发展观为指导，坚持辩证唯物主义和历史唯物主义观点，实事求是地记述海港区 118 个行政村建村以来的政治、经济、文化、社会等方面的历史与现状。

二、本志记述内容贯通古今，详近略远，重点记述新中国建立后，尤其是中共十一届三中全会后的内容。上限追溯事物发端，下限断于 2010 年。视记述事项的需要，少数记事内容适当下延。

三、本志记述范围为海港区 5 个镇、2 个园区和 118 个行政村。

四、本志体裁为述、志、传、图、表、录等，志为主体。

五、本志纪年，清代以前使用历史纪年，括注公元纪年。中华民国后使用公元纪年。

六、本志计量单位，基本使用国务院 1984 年颁布的《中华人民共和国法定计量单位》引用数字以统计部门为主，主管部门为辅。

七、本志记述的政区及机构名称均系当时的名称。地名一般使用现行标准地名，必要时使用历史名称。

八、本志记述的人物分传、简介两类。人物简介以村籍人物为主，兼收对各村有突出贡献的客籍人物。

九、本志资料由镇、园区和村提供，村、镇档案资料为主体，部分为村民提供。数据来源于原始账簿表据，尽力做到资料准确，内容翔实。

十、本志由文字资料、数字资料、图片资料和手绘图组成，图文并茂，从多方面再现断限内海港区镇、村的发展历史。

序

盛世修志，是中华民族的优良传统。在“十二五”规划大幕徐徐拉开之际，秦皇岛市历史上第一部村镇志《海港区村镇志》正式出版了，它的问世是海港区文化建设的一大盛事，令人鼓舞，可喜可贺。

农村是社会的最基本单元，是社会的缩影、区域的细胞和执政的基石。1964年，毛泽东指出：“研究现代史，不能不去搞家史和村史。从研究最基层的家史、村史的微观入手，这是进而研究整个宏观社会的历史基础。”一部好的村志不仅是一个地区、村庄历史与现状的综合反映，而且更具有超出其本身价值之外的一般性意义，它可以为人们了解社会多提供一份素材，也可以为上级志书补充农村经济社会资料，还可以为将来的历史学家保存今天看来十分常见而将来异常珍贵的基层社会日常生活的资料。

海港区所辖村多始建于明朝，经历了封建王朝，遭受过殖民统治，村民们用沉重的脚步、灼热的手和美好的向往，创造了甜酸苦辣咸的历史。新中国成立后，特别是中共十一届三中全会后，海港区近十万农民在中国海港区党委、区政府领导下，解放思想、艰苦创业、勇于改革、勤劳致富，一步一个脚印地推进农村现代化建设，把这些时代环境、政治情势、人民生活记录下来，是一笔宝贵的历史财富。

《海港区村镇志》的编纂人员在编修过程中，坚持以辩证唯物主义和历史唯物主义观点和思想性、科学性、资料性相统一的原则，真实地记述118个行政村历史之沿革，描山川地理之特色，述政治风云之变化，表经济文化之兴衰，陈社会风情之演变。它从经济到政治，从生产到生活，从风情到民俗，从人文到自然，所记所载，紧贴农民，实实在在，具体形象，无不散发出一股浓浓的乡土气息。尤其是一些古建古俗和流传在群众口头上的非物质文化遗产资料，更是弥为珍贵。它为昨天的革命者和创业者树立历史丰碑，为今天的从政者和建设者提供历史借鉴和科学依据，为后人留下经世致用的珍贵馆藏，可称之为是一部佳志良作，是海港区各村真实记载、地情大全、百科全书。

翻阅细读，粲然知先祖之创成；掩卷沉思，肃然感责任之重大。海港区人当以史为鉴，兢兢业业，团结奋进，在打造省内一流主城区的征途中谱写出更加辉煌灿烂的篇章。

中共海港区委书记

冯琦

海港区人民政府区长

刘玉林

2011年12月

目录

总述 /001

Z O N G S H U



海港镇

H A I G A N G Z H E N

- 综述 /007
- 范家店村 /009
- 安子寺村 /017
- 百姓王庄 /020
- 东李庄 /022
- 东王岭村 /025
- 李姓安庄 /027
- 东盐务村 /032
- 西盐务村 /035
- 土台子村 /040
- 网匠庄 /043
- 邹吕庄 /045
- 邵岭村 /047
- 铁庄 /050
- 廉庄 /052
- 张庄 /054

- 园艺村 /057
- 前马坊村 /060
- 后马坊村 /062
- 新立庄 /065
- 南李庄 /067
- 兴隆村 /069



东港镇

D O N G G A N G Z H E N

- 综述 /073
- 东向河寨村 /075
- 西向河寨村 /078
- 富家营村 /081
- 黄北村 /083
- 黄南村 /086
- 龙家营村 /089
- 上营村 /091
- 孙家庄 /093
- 王家庄 /095
- 卸粮口村 /098

- 徐庄 /103
- 中心庄 /105



西港镇

X I G A N G Z H E N

- 综述 /111
- 大乐安寨村 /113
- 小乐安寨村 /115
- 东白塔岭村 /118
- 西白塔岭村 /120
- 公富庄 /123
- 归提寨村 /125
- 前道西村 /129
- 后道西村 /131
- 慕义寨村 /133
- 南大寺村 /136
- 倪庄 /140
- 偏坡村 /143
- 山东堡村 /145
- 下庄 /147


新店子村 /149
杨道庄 /152



北港镇
BEI GANG ZHEN

综述 /157
张桥庄 /159
大旺庄 /162
小旺庄 /166
拦马庄 /168
东陆庄 /171
芽子山村 /173
鹿头山村 /176
街里村 /177
小河村 /180
河东村 /182
河北村 /183
木砢峪村 /185
太平寨村 /188
姚周寨村 /190
连峪村 /193
东连峪村 /194
西连峪村 /197
暴庄 /199
北张庄 /202
高岭沟村 /205
李新庄 /208
闫庄 /211
麻念庄 /213
刘家河村 /215
东刘家沟村 /217
新华村 /219
徐庄 /221
石科子村 /223
魏家沟村 /225
陈庄 /228
南王庄 /230
长桥岭村 /232
尹家沟村 /234

刘峪村 /235



海阳镇
HAI YANG ZHEN

综述 /239
海阳一村 /242
海阳二村 /246
海阳三村 /249
海阳四村 /253
侯庄 /256
栗园村 /258
鲤洋庄 /261
大苇芝港村 /264
小苇芝港村 /266
温家洼村 /268
大里营村 /271
西王岭村 /274
新周庄 /277
郭高庄 /280
西田家沟村 /283
范庄 /285
青石山村 /288



北部工业区
BEI BU GONG YE QU

综述 /293
石山村 /294
韩庄 /300
晒甲会村 /303
缪庄 /305
杨庄 /308
石庄 /310
四合庄 /312
涂庄 /314
小高庄 /318
新崔庄 /323

新庄 /326
腰站庄 /328
田家沟村 /331



临港物流园区
LINGANG WULIU YUANQU

综述 /341
崔庄 /342
大高庄 /345
东付店村 /348
西付店村 /351
柳村 /354
小李庄 /357
小张庄 /361



风俗
FENG SU

生产风俗 /367
生活风俗 /368
礼仪风俗 /370
节日风俗 /374



方言 谚语 歇后语
FANGYAN YANYU XIEHOYOU

方言 /377
谚语 /383
歇后语 /386

附录
FU LU

文件 /391
文稿 /443
家谱 /456
编后记 /484

总述

海港区位于河北省东北部，是依港而建的滨海城区，是秦皇岛市政治、经济、文化中心区。地理坐标为北纬 39° 52' 30" 至 40° 00'，东经 119° 30' 至 119° 41' 15"。南临渤海，东与历史名城山海关毗邻，西与避暑胜地北戴河相连，北与抚宁县接壤。东西向约 20 公里，南北向约 10 公里，面积 204.7 平方公里。距省会石家庄 483 公里，距京、津分别为 280 公里和 230 公里。京哈铁路、京秦铁路、大秦铁路、秦沈客运专线 4 条国有铁路干线和京沈高速公路、沿海高速公路及 102 国道、205 国道、承秦出海公路在市区交汇。东距山海关机场 12 公里。境内有年吞吐量超亿吨的能源输运港——秦皇岛港和秦皇岛地方港口——新开河港。

海港区多为明朝移民迁此定居，逐渐形成村落，发展至今。新中国成立后，全区村庄先后十余次划出、划入以及行政区划调整，多次村庄自然分割。1958 年 12 月，抚宁县的海阳、石门寨、驻操营 3 个区划归海港区管辖。1961 年，又划回抚宁县。1961 年 5 月，海港区辖 5 个农村人民公社（黄土坎公社、马坊公社、铁庄公社、白塔岭公社、归提寨公社）。1976 年 8 月，

5 个农村人民公社划归秦皇岛市郊区管辖。1984 年 7 月，秦皇岛市郊区撤销，黄土坎乡、马坊乡、铁庄乡、白塔岭乡、归提寨乡划入海港区。1995 年，抚宁县海阳镇、姚周寨乡、拦马庄乡划入海港区。1993 年 8 月，白塔岭乡的孟营村、孙庄、前进村划入秦皇岛经济技术开发区。1996 年 1 月，马坊乡、铁庄乡合并组建海港镇，姚周寨乡、拦马庄乡合并组建北港镇，白塔岭乡、归提寨乡合并组建西港镇，黄土坎乡改成东港镇。2002 年 10 月，海阳镇的杨庄户村、许庄、王校庄、烟台山村、约和庄、计新庄、西张庄、凤凰店村和西港镇的邢庄划入秦皇岛经济技术开发区，海港区辖 118 个行政村。2003 年 4 月，市政府把北部工业区移交海港区管辖。6 月，海港镇的涂庄和北港镇的缪庄、腰站庄、晒甲会村、杨庄、石庄划归北部工业区。2008 年 12 月，海港镇的韩庄和北港镇的新庄、新崔庄、四合庄、田家沟村划归北部工业区。2009 年 3 月，海港镇的小高庄、石山村划归北部工业区。同月，成立临港物流园区。6 月，海港镇的小李庄和东港镇的大高庄、柳村划归临港物流园区。2010 年 3 月，海港镇的小张庄和东港镇的东付店村、西付店村、崔庄

划归临港物流园区。1984 ~ 2001 年, 西盐务村、前马坊村、南李庄、百姓王庄、兴隆村、张庄、园艺村、新立村、邵岭村、网匠庄、东白塔岭村、廉庄、安子寺村、铁庄、后马坊村、山东堡村、前道西村、东盐务村、东王岭村、范家店村、李姓安庄、邹吕庄、土台子村、四合庄等 24 个村转城。2005 ~ 2006 年, 有 5 个村实行“村改居”。2010 年, 海港区辖 5 个镇和北部工业区、临港物流园区, 共 98 个行政村, 总户数 19.62 万户, 总人口 57.12 万人。其中, 男性 28.63 万人, 女性 28.49 万人。39 个民族, 汉族人口最多, 38 个少数民族总人口 3.92 万人, 其中主要有满族 2.78 万人、回族 5613 人, 此外还有朝鲜族、蒙古族、苗族等。农村总占地面积 178.4 平方公里。

全区地形主要为剥蚀平原和堆积平原, 总体上地势北高南低。海港镇、东港镇、西港镇、海阳镇北部的村及北港镇各村是低缓的剥蚀平原和丘陵, 起伏不平; 海港镇、东港镇、西港镇、海阳镇中部的各村是剥蚀平原和堆积平原, 地势平坦; 东港镇、西港镇南部的各村特别是滨海地区, 是泻湖平原, 地势低平, 局部沼泽化, 常年积水。海拔 5 ~ 50 米, 坡度一般在 0.5 ~ 3%。土壤类型主要是棕壤, 还有潮土地和盐土。2010 年末, 全区耕地面积 5467 公顷, 农村人均耕地面积 0.06 公顷。

全区各村气候无大差异, 属暖温带半湿润大陆性

季风气候。气候特点是四季分明, 光照充足, 年平均气温 10.5°C 左右, 无霜期约 189 天, 年降水量约 583 毫米。热量充足, 夏季水热组合得好, 适合各种温带作物和温带果树生长。滨海地带夏季海陆风明显, 气候凉爽, 是避暑的好地方。

流经各村的河流有汤河、小汤河、新开河、马坊河、护城河、沙河, 均属沿海小型水系, 特点是源短流小, 汛期暴涨暴落, 非汛期基流少或干涸, 为典型的北方山溪性河流。滨海海域广阔, 海底平坦, 水产资源丰富。有鱼类近百种, 主要是鲆鱼、镜鱼、偏口鱼、黄花鱼、冷水板、燕鱼等。盛产对虾、海参、海蜇、扇贝和螃蟹。淡水水产中, 野生的主要有鲫鱼、鲈鱼等, 人工养殖的主要有鲤鱼、甲鱼、草鱼等。

全区村级各项事业的兴替与国家的脉搏跳动相吻合, 村域经济的发展更是如此。在新中国成立前几百年的历史进程中, 由于封建半封建政治、经济制度的桎梏, 封闭式自给自足的自然经济观念的束缚及社会动荡、交通不畅等因素的制约, 各村的资源得不到开发, 村域经济虽有发展, 却很缓慢, 且时有停滞或倒退。新中国成立后, 全区面貌巨变, 工作上虽也有过失误, 经济发展有过挫折, 但经济的发展速度是以前任何历史时期所不能比拟的。1978 年后, 确立以经济建设为中心, 坚持四项基本原则, 坚持改革开放的基本路线, 生产力极大解放, 商品经济观念逐步增长, 镇村

企业蓬勃兴起，经济体制和产业结构发生显著的转变，出现全民、集体、私营、个体、联办等多种经济成份的新格局，经济总量迅速扩张。1990年，实现农村总收入3.41亿元，比1985年增长308.1%，年均递增32.5%。1995年，实现农村总收入27.25亿元，比1990年增长700.2%，年均递增51.6%。2000年，实现农村总收入71.4亿元，比1995年增长162.3%，年均递增21.3%。2010年，实现农业总产值4.16亿元，比2005年增长37%，年均递增6.5%。

海港区很早就有人类繁衍生存，从事农业生产。种植的农作物有玉米、高粱、谷子、大豆等杂粮，亩产大约100~150公斤。新中国成立后的很长一段时间，农业以种植业为主，种植业以粮食、蔬菜、水果为中心，畜牧、水产等居次要地位，农业机械逐步增多，机械化水平提高。1987年，发展城郊型经济，压缩旱田粮食种植面积，增加杂粮、花生、蔬菜种植面积，多种经营向肉、蛋、奶、禽、鱼、菜、果、花商品化方向发展。“九五”期间，深入实施“一压四增”（压粮、增菜、增果、增花卉、增养殖）方略。2001年，全区粮食、蔬菜、果品、养殖面积结构是5.4:2.8:1.6:0.2。全区粮食总产1.71万吨，油料总产1596吨，蔬菜总产10.05万吨，果品总产5002吨，肉类总产7549吨，禽蛋总产4790吨，奶类总产4367吨。2010年，粮食、蔬菜、果品、养殖面积结构是58:39:2:1。全区粮

食总产4.2万吨，油料总产2265吨，蔬菜总产6.3万吨，果品总产4736吨，肉类总产4994吨，禽蛋总产3495吨，奶类总产6842吨。小高庄、金土地和范庄玫瑰园等科技示范园，栗园绿色蔬菜生产基地，西连峪20公顷无公害果品基地，西付店牧羊源肉羊育肥工程等一批科技含量高、经济效益好的农业项目提升了城郊特色农业的档次和品位。

全区村级工副业发端于手工业。民国初年，主要有油坊、磨房、豆腐坊、孵鸡坊和铁工作坊等。由于战乱，发展缓慢。新中国成立后，尤其经过初级社、高级社、人民公社后，村民走上集体化道路，村级工副业略有发展。中共十一届三中全会后，村级工业全面发展，其行业、门类及发展速度，远非历史任何时期可比。所有制形式主要是乡办、村办、联办和个体。1984年，全区有乡办、村办企业114个，从业人员6075人，产值2345万元，利税191万元。个体企业1140个，从业人员2322人，总收入601万元，税金30万元。联户企业172个，从业人员1193人，总收入477万元。1985~1991年，全区把发展乡镇企业作为农村经济的战略重点，乡镇企业得以迅速崛起。1990年，全区乡镇集体企业285个，比1984年增长150%；从业人员1.64万人，比1984年增长169%；产值1.98亿元，比1984年增长7倍；利税1369万元，比1984年增长6倍。个体企业2105家，



从业人员 4169 人,总收入 8806 万元,税金 582 万元;联户企业 28 个,从业人员 175 人,总收入 192 万元,税金 11 万元。1991 年后,陆续制发一系列鼓励乡镇企业发展的文件,特别是 1995 年出台系列优惠政策,不再限制个体私营经济发展比例、经营规模和经营方式。1997 年,乡镇企业经营机制改革全面铺开,为民营经济发展注入新的活力。2010 年,全区有民营企业 7550 家,从业人员 3.51 万人,总收入 510 亿元,税金 6.1 亿元;个体户 2.7 万家,从业人员 2.55 万人,总收入 9.3 亿元,税金 297 万元。

村级社会事业适应工农业的发展而发展。交通便利,主要入村道路实现村村通。工商、税务、邮政、电信、公安、司法、医疗卫生以及金融部门等分支机构设在镇内。有线电视、电话实现全覆盖。全区有农村小学 22 所,在校学生 8494 人,农村中学 4 所,学生 2092 人。各镇均建有文化站,配备有完善的文体设施,多数村建有文体活动中心。2000 年,海阳三村成为海港区农民体育运动示范村。全区有乡镇卫生院 5 所,村级卫生室 80 个,有农村乡医 159 人。由于医疗卫生条件的改善,居民身体素质明显增强,人均寿命提高。2010 年,海港区完成 40 个“新农村书屋”的建设工作,可阅读图书 6.9 万多册。

农村建设成果喜人,村民居住条件有了质的飞跃。2005 年 9 月,市政府制定《关于老旧小区和城中村改造实施意见》后,海港区旧改工作被正式提到重要议事日程。截至 2001 年,挂牌完成改造返迁入住的有前马坊村、百姓王庄、张庄、网匠庄、安子寺村、南李庄、东盐务村、卸粮口村、廉庄、园艺村、后马坊村、邵岭村、西盐务村、铁庄、兴隆村、倪庄。已挂牌正在实施拆迁改造的有邹吕庄、杨道庄、后道西村、东白塔岭村、西白塔岭村、前道西村、山东堡村、东王岭村、李姓安庄、归提寨村、四合庄片区、范家店村、土台子村、公富庄。未挂牌正在进行挂牌前各项准备工作的有东港镇南四村(王庄、西向河寨村、东向河

寨村、上营村)、中五村(龙家营、孙庄、中心庄、黄南村、黄北村)、北港镇十村(河东村、河北村、小河村、街里村、张桥庄、魏家沟村、陈庄、石科子村、南王庄、麻念庄)、慕义寨村、南大寺村、西王岭村、小张庄、大里营村、大旺庄等。人均住房面积达到 41.4 平方米。

随着经济的发展,农村居民生活显著改善。1978 ~ 2010 年,全区农民年人均收入由 706 元提高到 7836 元,农村居民人均储蓄存款余额增长 2380 倍。农村的专业户、万元户大量涌现;农村居民衣着发生巨大变化,由穿暖、穿整洁变为追求样式、搭配、档次;农村居民蔬菜、肉蛋消费量上升,户耐用消费品逐年增多,计算机、微波炉、热水器、手机、家用汽车等高档消费品进入农村居民家庭。实现行政村通水泥路、通电、通电话、通广播电视,大量农村剩余劳动力转向非农产业。


海港区人才辈出,人杰地灵。自建村以来,各行各业都出现一批卓有建树的英雄模范人物。有统兵见阵的今古将才,有率领人民群众推翻腐朽统治阶级建立新政权的革命者,有埋头搞科研、悉心搞文艺的文化科技工作者,至于能工巧匠、著名教师、医师以及各业的出类拔萃人物更是不乏其人,他们和村内广大群众一道开发、建设自己的家乡。仅在外地工作的党政军、企事业干部及高级科技人员 100 余人。这些有志者,不论是年事已高的老同志,还是年富力强的少壮派,迄今仍活跃在祖国各地的各条战线上,或出谋划策,或冲锋陷阵,各抒其志,各展其才。在抗日战争、解放战争、抗美援朝战争和其它各项事业中,有多名英雄儿女为保卫祖国和世界和平事业献出宝贵的生命,表现爱国主义和国际主义精神,他们的浩然正气将永存于家乡人民的心中。

“十二五”规划的大幕正徐徐拉开,机遇与挑战就摆在我们面前,富有开拓和创新精神的港城新农人,一定会以自己的智慧和汗水,在这块热土上描绘出更加璀璨绚丽的明天。



海 港 镇

H
A
I
G
A
N
G
Z
H
E
N



爱护景观
请勿攀折

综述

1996年1月,马坊乡和铁庄乡合并组建海港镇,镇政府位于港城大街副133号。全镇总面积26.6平方公里,辖27个行政村:前马坊村、后马坊村、邵岭村、西盐务村、东盐务村、东王岭村、南李庄、园艺村、兴隆村、百姓王庄、网匠庄、安子寺村、张庄、廉庄、铁庄、新立庄、邹吕庄、土台子村、李姓安庄、范家店村、东李庄、涂庄、韩庄、小李庄、小张庄、小高庄、石山村。总户数7087户,总人口1.9万人,其中转城2611户、6117人。2002年,全镇总面积26.6平方公里,总户数7038户,总人口1.65万人。2010年,全镇总面积15.6平方公里,总户数5640户,总人口1.16万人,除汉族外,还有满族、藏族、回族等少数民族。辖16个行政村,其中转城村15个:前马坊村、邵岭村、西盐务村、东盐务村、东王岭村、南李庄、兴隆村、百姓王庄、网匠庄、安子寺村、张庄、邹吕庄、土台子村、李姓安庄和范家店村。农业村1个:

东李庄。后马坊村、园艺村、廉庄、铁庄、新立庄划归办事处管理。

地形主要为剥蚀平原和丘陵、山地。剥蚀平原区海拔20~30米,坡度一般在0.5~3%。石河水库西干渠过境,多褐土和潮褐土。农业发展具有明显城郊经济特点。1983~1999年,大批土地被征用。1999年,仅有467公顷土地,并且集中在北部。镇政府以发展高效农业为目标,种植蔬菜面积233公顷,优质果品面积133公顷,种植花卉47公顷,特色养殖47公顷。2002年,基本形成以小李庄、东李庄为中心的蔬菜基地,以石山、涂庄为中心的果品基地,以小高庄、韩庄为中心的花卉苗木基地,以南李庄为中心的海珍品基地,粮食作物逐年减少。2010年,全镇土地面积116公顷,种植蔬菜面积18公顷,优质果品面积9公顷。

20世纪80年代,乡镇企业得到发展。先后兴办海港三建、港城房地产、北方制镜厂等乡(镇)办企业和燕山宾馆、迎宾旅社、燕滨商场、燕山大世界、燕滨大酒店、燕山啤酒厂等村办企业。1996年,全镇有乡镇及个体私营企业2132家,从业人员1.47万人。乡镇企业总产值13.02亿元,总收入17.38亿元,利润8036万元,税金5404万元。2002年,全镇有集体企业11家,个体私营企业3691家,形成建筑、房地产开发、机械制造、啤酒饮料、花卉种植、水产养殖和商业服务等产业群体。乡镇企业总收入、总产值、利税分别达到44.1亿元、36.9亿元、8400万元。2010年,全镇实现总产值29亿元,同比增长8%;利润7980万元,同比增长5.1%;税金7350万元,

2003~2010年海港镇村庄划转情况表

表 1-1

村名	划出时间	归属
涂庄	2003.5	北部工业区
廉庄	2005.4	西港路办事处
铁庄	2006.6	北环路办事处
新立庄	2007.1	西港路办事处
后马坊村	2007.2	港城大街办事处
园艺村	2008.8	北环路办事处
韩庄	2008.10	北部工业区
小李庄	2009.8	临港物流园区
小张庄	2010.3	临港物流园区
小高庄	2010.3	北部工业区
石山村	2010.3	北部工业区