


016926

四川省地名录丛书之一二八

四川省 長寧縣地名錄



长宁县地名领导小组 编印

四 川 省

SICHUANSHENG

长 宁 县 地 名 录

CHANGNINGXIANDIMINGLU

长宁县地名领导小组编

四川省长宁县地名录

四川省地名录丛书之一二八

编辑：四川省长宁县地名领导小组
印刷：成都市郫县红光印刷厂

开本：787×1092毫米 1/16

图片 13幅 地图 1幅 字数 331,200

印数 2,000册 1987年9月出版



长宁县人民政府驻地——长宁镇一瞥



新落成的竹海旅游宾馆

3




涇水（长宁古城）全景



耸立在烈士陵园中的余泽鸿烈士纪念馆




全国卫生系统先进单位
长宁县中医院新建病房一角



全县最大的水利工程——三里半水电站全景



茫茫竹海一角



名胜古迹——幽深奇险的仙寓洞

竹海賽滄桑

宋任窮
一九八二年五月

美以波濤竹

浪漫平生

茂林曲徑
樂

一九八二年五月

張愛萍

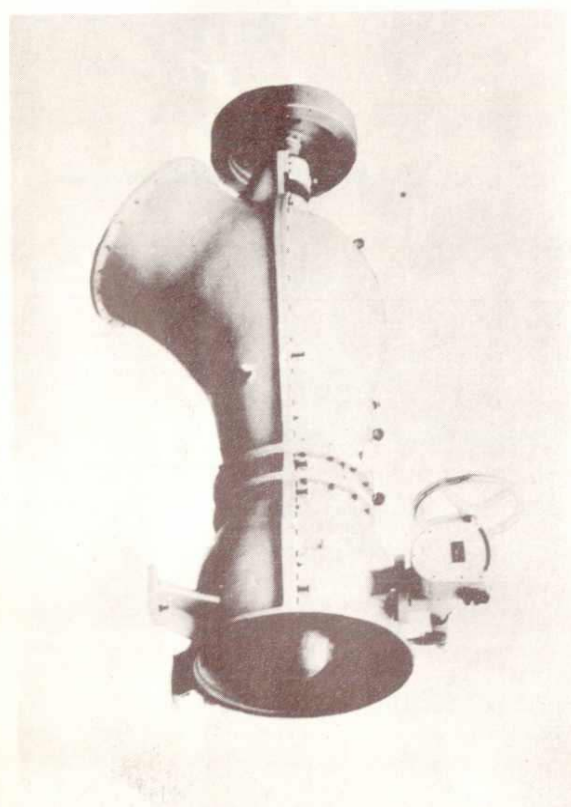
宋任窮、張愛萍同志為萬嶺竹海的題字和題詩



聞名于世的長寧特產——精緻美觀、大方實用的竹製傢俱



长宁化肥厂一瞥



图为长宁水轮机厂研制成功的新型贯流转桨式水轮机。宜于低水头，大流量水力资源的开发利用，填补了国内生产的一项空白



长宁国营农场生产的泸香大曲酒，
（现名仙宇大曲）。荣获农牧渔业部优质奖。

目 录

一、长宁县地图

二、前言

三、长宁县概况..... (1)

四、行政区划和自然村

长宁镇..... (9)

梅碛区..... (12)

 梅碛公社..... (14)

 青山公社..... (18)

 合家公社..... (22)

 罗碛公社..... (25)

 富兴公社..... (28)

双河区..... (31)

 涓水公社..... (33)

 犁头公社..... (37)

 上西公社..... (41)

 龙头公社..... (44)

 官兴公社..... (47)

花滩区..... (50)

 花滩公社..... (52)

 碛底公社..... (55)

 井江公社..... (59)

 宁敢公社..... (63)

 碛鼓公社..... (66)

 三元公社..... (71)

相岭区..... (76)

 相岭公社..... (78)

 河东公社..... (82)

 万岭公社..... (85)

桃坪公社.....	(87)
三江公社.....	(91)
铜锣公社.....	(94)
农胜区.....	(97)
农胜公社.....	(99)
中心公社.....	(103)
安南公社.....	(106)
东山公社.....	(109)
开佛公社.....	(112)
老翁公社.....	(116)
大湾公社.....	(119)
古河区.....	(122)
古河公社.....	(124)
飞泉公社.....	(129)
梅白公社.....	(132)
新村公社.....	(136)
下长公社.....	(139)
石龙溪公社.....	(142)

五、自然地理实体 (150条)

閔池顶山概况.....	(147)
长宁河概况.....	(148)
赵家沟概况.....	(149)
山、坡、埂、岭、塍、岩、磅、垭、坪、坝、湾、沟、冲、溪、函.....	(150)

六、企事业单位

长宁印刷厂概况.....	(157)
长宁水轮机厂概况.....	(158)
长宁县化肥厂概况.....	(159)
长宁县国营酒厂概况.....	(160)
长宁县良种场概况.....	(161)
长宁县气象站概况.....	(162)
长宁县中医院概况.....	(163)
长宁县万岭楠竹经营所概况.....	(164)
长宁县磷肥厂.....	(165)
长宁中学校.....	(166)

厂、医院、学校、站、台.....	(167)
------------------	-------

七、人工建筑

三里半水电站概况.....	(169)
长宁大桥概况.....	(170)
方四滩水库概况.....	(171)
水库、大桥、电站.....	(172)

八、名胜古迹、烈士陵园

万岭竹海概况.....	(175)
烈士陵园概况.....	(176)
仙寓洞概况.....	(177)
龙岭寺概况.....	(178)
七个洞岩汉墓概况.....	(179)
葡萄井.....	(180)
石笋.....	(181)
陵园、古迹.....	(182)



























九、附录

1、长宁县人民政府关于农村公社、生产大队和城镇街道命名、更名的《通告》	(183)
2、地名首字笔画索引.....	(194)
3、行政区划音序索引.....	(214)

十、编后记.....	(229)
------------	-------

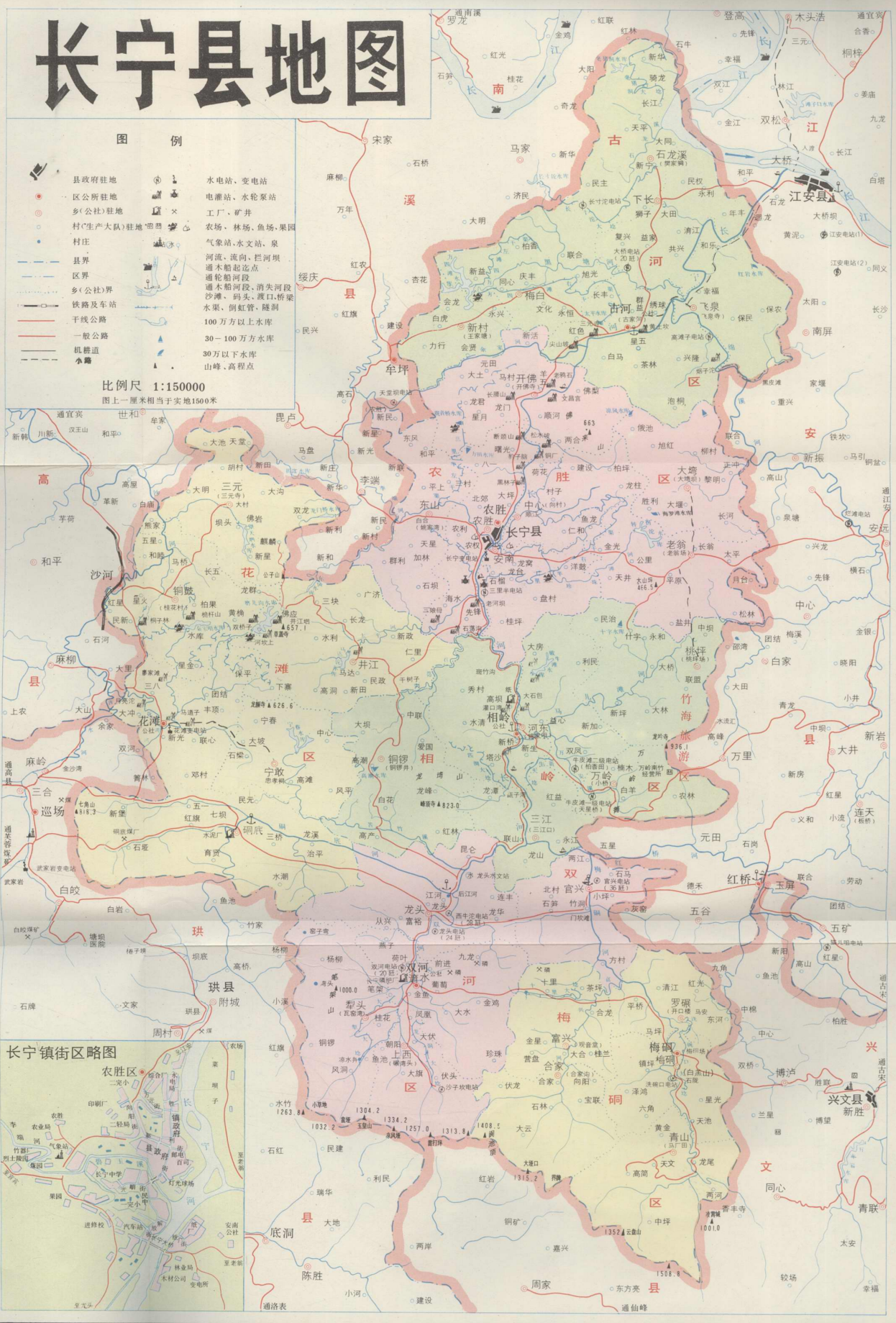
长宁县地图

图例

-  县政府驻地
-  区公所驻地
-  乡(生产大队)驻地
-  村庄
-  县界
-  乡(公社)界
-  铁路及车站
-  干线公路
-  一般公路
-  机耕道
-  小路
-  水电站、变电站
-  电站、水轮泵站
-  工厂、矿井
-  农场、林场、鱼场、果园
-  气象站、水文站、泉
-  河流、流向、拦河坝
-  通木船起迄点
-  通木船河段
-  通木船河段、消失河段
-  沙滩、码头、渡口、桥梁
-  水果、倒虹管、隧洞
-  100 方以上水库
-  30-100 万方水库
-  30 万以下水库
-  山峰、高程点

比例尺 1:150000

图上 1 厘米相当于实地 1500 米



前 言

人及万物生存动息莫不依附于地，民情物产交通文化亦无不受地之限。而地名也就成了一种社会现象，内容丰富多采。它是人们对自然地理实体的称谓或标志。随着人类历史的发展，社会的进步而形成的地名学，是一门边缘性的科学。其内容渗透到社会学科和自然学科各个领域。因此，地名使用的范围和涉及面愈来愈广。由于历史的沧桑和社会的更替，使我县的地名产生了混乱现象。如有的重名，有的按序数命名，有的含义不好，有的用字不当，有的地图上名称和实地名称不符等等，这就给四化建设和人民群众日常生活带来很多不便。

遵照国务院国发（1979）305号文件《关于地名命名、更名的暂行规定》和四川省人民政府，宜宾地区行署有关文件精神，我县于1981年5月至1982年4月在全县范围内开展了地名普查工作。对1：5万地形图上的1,848条地名逐一进行了核实查对，从而纠正了错字、别字、错位、错音的地名；对重名地名进行了更改；也删去了已消失的地名；并增加了按规定应增加的地名。最后列入地名成果表的地名共1,778条。经上报地区、省验收后，长宁县人民政府于1982年1月发布了《关于农村人民公社、生产大队和城镇街道命名、更名的通告》。这样我县地名基本上达到了标准化和规范化的要求。

为适应我国社会主义现代化建设需要，提供完整、标准的地名资料，作为今后国家一切工作在使用我县地名时的依据，特编印了《四川省长宁县地名录》。是建国以来我县第一部完整的、系统的、准确的、法定的地名档案，为我县历史提供了一份重要的基础资料。

本《地名录》辑录的内容含：长宁县行政区划图、长宁县区（镇）、社、重要企事业单位、主要人工建筑、自然地理实体和自然村、名胜古迹、烈士陵园、生产大队以上行政区划等地名共1,903条，编辑了文字概况61篇，并附插图24幅。凡搜集的每条地名都加注了汉语拼音，在备注栏内对绝大多数地名的名称来历、含义作了简要说明，最后附录了长宁县人民政府发布的《通告》和长宁县地名首字笔画索引，长宁县行政区划名称首字音序索引。

本《地名录》是在地名普查取得的四项成果资料基础上编辑整理而成，因此仍用地名普查时的公社、大队名称。所引用数据有的系原有底编数字（在使用中都写明了时间）；县社人口和户数均系第三次人口普查数；长宁县概况上所用数据乃1984年县统计局提供的统计资料。

本《地名录》报经宜宾地区行署和省人民政府批准，履行了法定手续。今后任何单位和个人在使用长宁县地名时，一律以本《地名录》为准。

长宁县概况

长 宁 县 概 况

一、概要

二、历史沿革

三、自然条件

(地形地貌、山、水、农田水利、自然气候、出产特产)。

四、经济状况

农业、工业、交通、商业

五、文教卫生

六、革命历史人物及名胜古迹

一九八五年五月二十二日

长宁县概况

长宁县位于四川省南部，地跨东经 $104^{\circ}044'$ — $105^{\circ}003'$ ，北纬 $28^{\circ}016'$ — $28^{\circ}051'$ 。县治所设长宁镇（原名城关镇，亦名安宁桥）。全县地形东西相距32公里，南北狭长，约60公里，临长江南岸，东面邻江安、东南为兴文县境；西接珙县和高县；北连宜宾市郊区。面积972.8平方公里。根据全国第三次人口普查资料，全县共77,343户，369,122人，其中：男189,946人，女179,176人，男占总人口的51.46%，女占48.54%。辖6区、1镇、35个公社，266个农村大队和4个街村大队。居民委员会23个。长宁镇有7个居委会，12条主要街道。全县汉族为主，也有苗、回、彝、藏、壮、满、傣、哈尼等民族。（1）

历史沿革（2）：长宁之名由来已久，长宁为秦汉西南夷地，西汉时属犍为郡；东汉建安18年（公元213年），长宁属江阳郡至隋初；唐久视元年（公元700年），置羁縻涪州，设涪井监，属泸州都督府。五代时（公元907—960年），蜀王建置涪井镇，设涪井刺史。宋初置涪井监旋为蛮獠所据。大中祥符5年（公元1012年），梓州路转运使寇瑊合诸州巡检打败晏州（今兴文）彝人首领斗望，后在涪井监更建寨栅，筑土城浚三壕以环之。熙宁8年（公元1075年）仍复置涪井监。宋政和4年（公元1114年）建立长宁军，并置武宁县为军治所，隶泸州。宣和2年（公元1120年）长宁军复旧治（涪井监）。嘉定4年（公元1211年），增设安宁县，仍领于军。安宁县本安夷寨，初名婆娑寨，至是升为县，改名安宁（原安宁镇今之长宁镇、县人民政府驻地）。元至元12年（公元1275年）郡首黄立孛城降元设录事司，后同与安宁县均省入本军，属叙州宣抚司；至元18年（公元1281年）改升宣抚司为叙州路，长宁仍为所属。泰定2年（公元1325年）升军为州，仍属叙州路。明洪武5年（公元1372年）长宁降州为县；隶四川布政使司，仍属叙州府。清时亦称长宁县，属下永宁道叙州府。民国因之。民国2年（公元1913年）废府制属下川南观察使。民国3年（公元1914年）复为永宁道，民国12年（公元1923年）废道制直隶于省。民国24年（公元1935年）国民党中央把红军长征经过的四川省列为所谓“剿匪”省（全国有10个省），设18区专员，长宁县属叙府第6区。自公元1372年后长宁县治所均设置今涪水公社。1949年12月28日长宁县人民政府建立后，县治所仍设置于此，1950年3月初移县治所于长宁镇至今。

古长宁于蜀南最远，蜀每有事而独晏然自保，物力充实，城廓完固，民人皆安，希望长久安宁故称。

自然条件：长宁县属长江以南的丘陵和低山区，整个地形由南向北倾斜，以丘陵为主，约占总面积65%。北部为浅丘地，有石龙溪、下长、梅白、新村，农胜、安南、东山、老翁、大湾等公社及古河、飞泉、相岭、河东、桃坪、三江、中心、开佛、铜锣等公社的部份