

008499

长兴县水利志

An aerial photograph of a large reservoir, likely the Longtan Reservoir in Changxing County. The water is a calm, greyish-blue. In the foreground, a long, low dam with several spillways stretches across the frame. The dam is surrounded by dense green pine trees. In the middle ground, there are several small, green islands with some buildings and trees. The background shows rolling hills under a clear sky.

中国大百科全书出版社

长兴县水利志

《长兴县水利志》编纂委员会 编

中国大百科全书出版社

1996年12月




泗安水库电站

二界岭水库



二界岭水库 U 型渡槽







许家斗闸站室内配电设备



许家斗闸站外景





“城南圩”碑

城南圩概况

城南圩系嵒縣十六萬畝圩區整治工程主要建設項目
 於一九九二年六月始建一九九四年五月竣工總集雨面
 積二十一平方公里受益一萬九千一百三十七畝水田轄屬
 雄城包橋長橋三鄉鎮工程規劃總投資三百三十餘萬元
 實際完成三百六十五萬元達到省級工程標準
 設計標準防洪二十年一遇排澇十年一遇標準配套建
 築物新建軍閘六座總寬十九點五米改造二座大壩二米新
 建涵洞十三座增設排澇站九座四百六十七千瓦改造三座
 七十四千瓦新建農用橋二座配管理房三百平方米砌石護岸
 二點二公里

長興縣水利農機局
 長興縣包橋鄉人民政府
 一九九四年五月



治理后的长兴港



夹浦田间工程



河道护岸工程



橡树浜排涝站



小浦节制闸





环湖大堤施工大会战

建成后的环湖大堤



合溪新港





建设中的水利大厦





《长兴县水利志》编纂委员会全体成员合影
前排自左至右：裘维邦、朱坤龙、葛凤品、朱声庚、汪世昌、
徐思才、王亦军
后排自左至右：施百千、葛根荣、陈平、程释、李志仁、
姚银辉、赵胜利、沈简燕、陈伯牛

精心建設防洪灌
溉兼備排澇引水
自如的木利系統

鍾世傑

一九九〇年四月

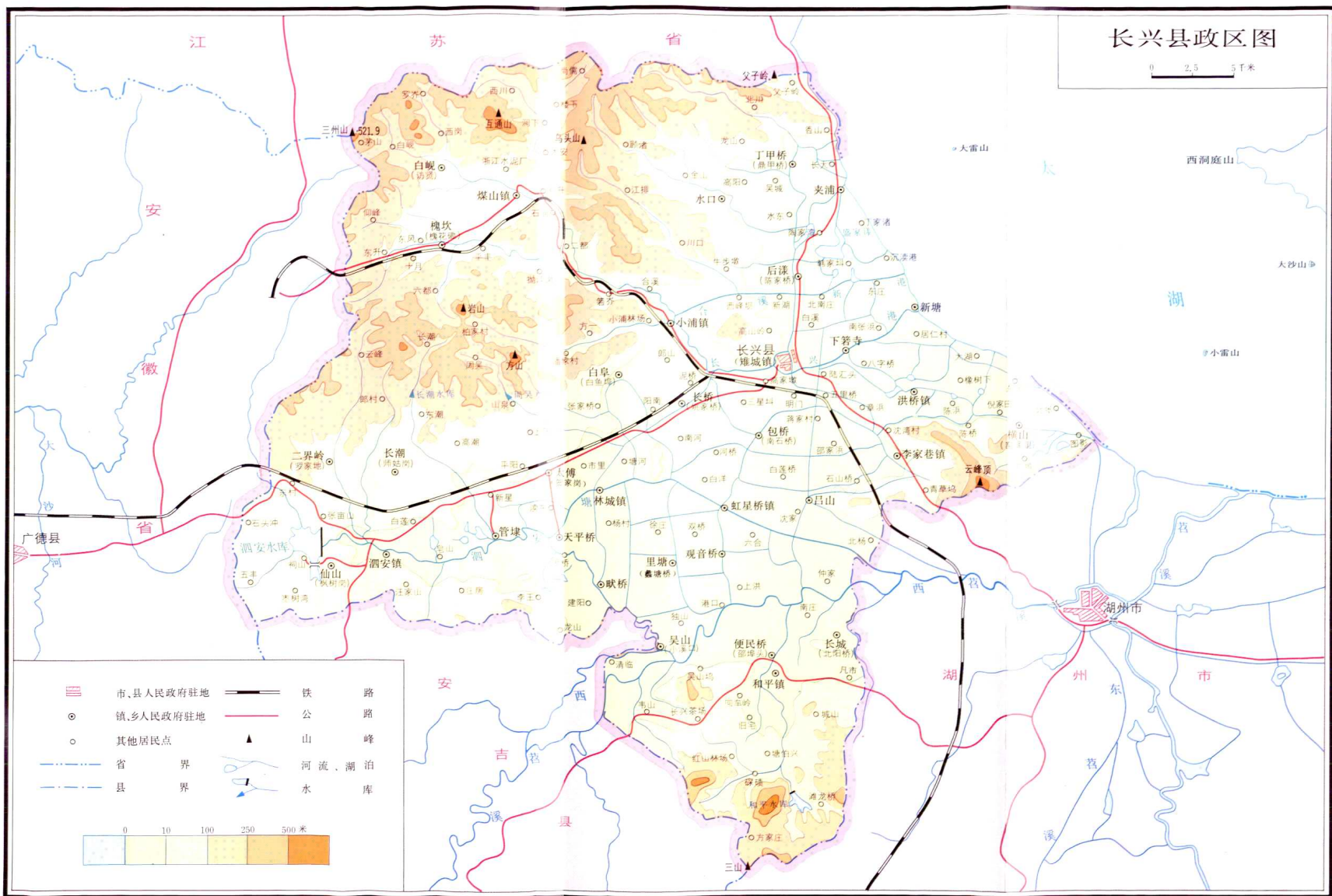
長興百業望長興水利昌
榮領路程兼筆成書求妙
第長秋嘉惠愛此經

為長興縣水利志出做題賀 壬午秋
並出於武昌城湖山 孫沛虹奉筆




长兴县政区图

0 2.5 5千米



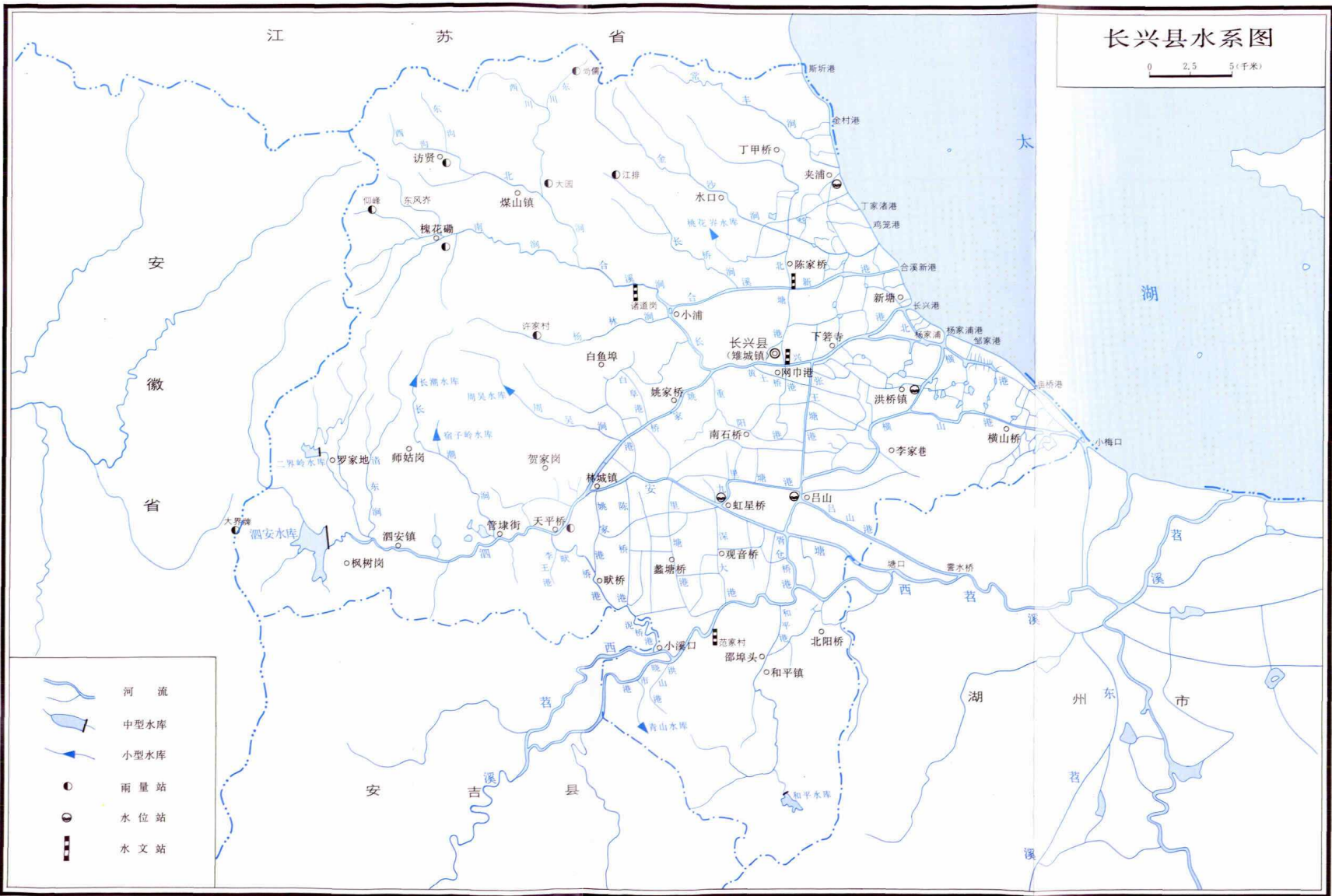
- 市、县人民政府驻地
- 镇、乡人民政府驻地
- 其他居民点
- 省界
- 县界
- 铁路
- 公路
- 山峰
- 河流、湖泊
- 水库



江 苏 省

长兴县水系图

0 2.5 5 (千米)



安
徽
省

太

湖

茗






湖 州 东 市

茗

安

吉

县

-  河 流
-  中 型 水 库
-  小 型 水 库
-  雨 量 站
-  水 位 站
-  水 文 站

《长兴县水利志》编纂委员会

主任	朱声庚			
副主任	张金如	朱坤龙	葛凤品	
委员	(以姓氏笔画为序)			
	王亦军	王金才	李志仁	汪世昌
	沈简燕	陈平	陈伯牛	赵可俊
	赵胜利	施百千	姚银辉	徐思才
	翁家铃	葛根荣	程释	裘维邦
主编	裘维邦			
副主编	潘桂初			

序 —

长兴县地处杭嘉湖平原的西北端,南、北部为丘陵低山区,中部为长(兴)泗(安)平原,东部为滨(太)湖低洼平原。西苕溪、泗安溪、箬溪、乌溪诸河流自西向东贯穿县境。除西苕溪为过境河外,余皆在县境内,源短流急,一入平原,流势锐减,宣泄不已。在特定的自然地理条件及其他因素影响之下,长兴常受洪、涝、旱、风等自然灾害威胁。尽管长兴的水利建设历史悠久,在中华人民共和国建立前历代官府和人民曾作过一定的努力,但仍然经常发生旱涝灾害。中华人民共和国建立后,长兴县人民在中国共产党和人民政府的领导下,遵照国家的治水方针和政策,进行了全面的水利综合治理。在河流上游建水库,筑堰坝,治涧滩等,进行小流域治理;在平原整治河港堤塘,发展机电排灌等,对圩垸区进行治理;在滨湖区建立环湖大堤等工程。长兴县人民经历了40多个冬春的艰苦奋斗,使水利面貌发生了根本变化,基本上达到旱能灌、涝能排、蓄泄平举,促进了工农业生产和社会经济的发展。水利作为基础产业,在长兴县经济发展进程中的巨大作用得到了充分的体现,并为社会所公认。

《长兴县水利志》是长兴第一部水利专业志,它生动地展现了长兴县水利发展的历程。它如实地记载了库塘、堰坝、河港、堤塘、涵闸、机电排灌等水利建设的发展历史,记载了人民与水害作斗争的历史,对长兴县今后的水利建设将会起到一定的借鉴和促进作用,并为后代留下宝贵的史料和水利建设中的经验与教训。

长兴县在水利建设上所取得的成就,是在中国共产党和人民政府的正确领导下,经全县人民的长期努力取得的,也是和从事水利工作的同志们辛勤劳动分不开的。但是,水利建设任务仍然任重道远。环湖大堤虽已建立,但相应的工程尚未配套;平原圩垸区和丘陵山区的治理仍面广量大;早期建成的水利设施老化,亦需更新改造。另一

I 长兴县水利志

方面,还要树立水利是国民经济的基础产业,是全社会的事情的观念。在大力发展社会主义市场经济的新形势下,水利也将面临新的挑战。愿同志们再接再厉,绘制出一幅更加壮丽的锦绣山河。

朱声能

1995年6月

注:作者1984年至1990年,任长兴县水利农机局局长,1994年至今,任长兴县副县长。