



明代鎏金菩萨塑像



中国非物质文化遗产右玉道情



右玉民间布艺刺绣



宝宁寺“敕赐镇边水陆神轴”



右玉文化图志

◎赵向东 陈小洪 主编

◎中共右玉县委 ◎右玉县人民政府 编纂



右玉平泉堡遗址



右玉出土古代铠甲



右玉长城



右玉承虎口景区新城楼

山西出版集团
三晋出版社

右玉縣疆域山川邊關城堡圖

東西一百十里 南北一百十里

東在塞外界

右玉文化圖志

中共右玉縣委 編纂
右玉縣人民政府

堡虎城

嶺土紅

土紅

堡土黃

堡心牛

州祁

山土黃

堡關其

山西出版集團
三晉出版社



《右玉文化图志》

编纂委员会

主 编:赵向东 陈小洪

副主编:张 祥

撰稿人(以撰写章节先后为序):

高 海 吴承山 牛建山 胡永祯 王 涛 吕志强

摄影:贺朝善 吴晓斌 张 祥 曹效成 曹 杰 吕志强 辛 泰

赵效文 金 祥 祝明华 魏向东 李 殷 李伟光 张向东

贺子毅 朱海虎 梁志生 王俊杰 郭振江 刘家祥

审订:张 祥



大青山

歸化城

榆樹梁

黃河

免毛河

北邊界

殺

虎

廣濟河

歸化城

馬營河

新舊城

官山

林山

鐵山堡

朔平府

右縣

尖山

雲字堡

威遠城

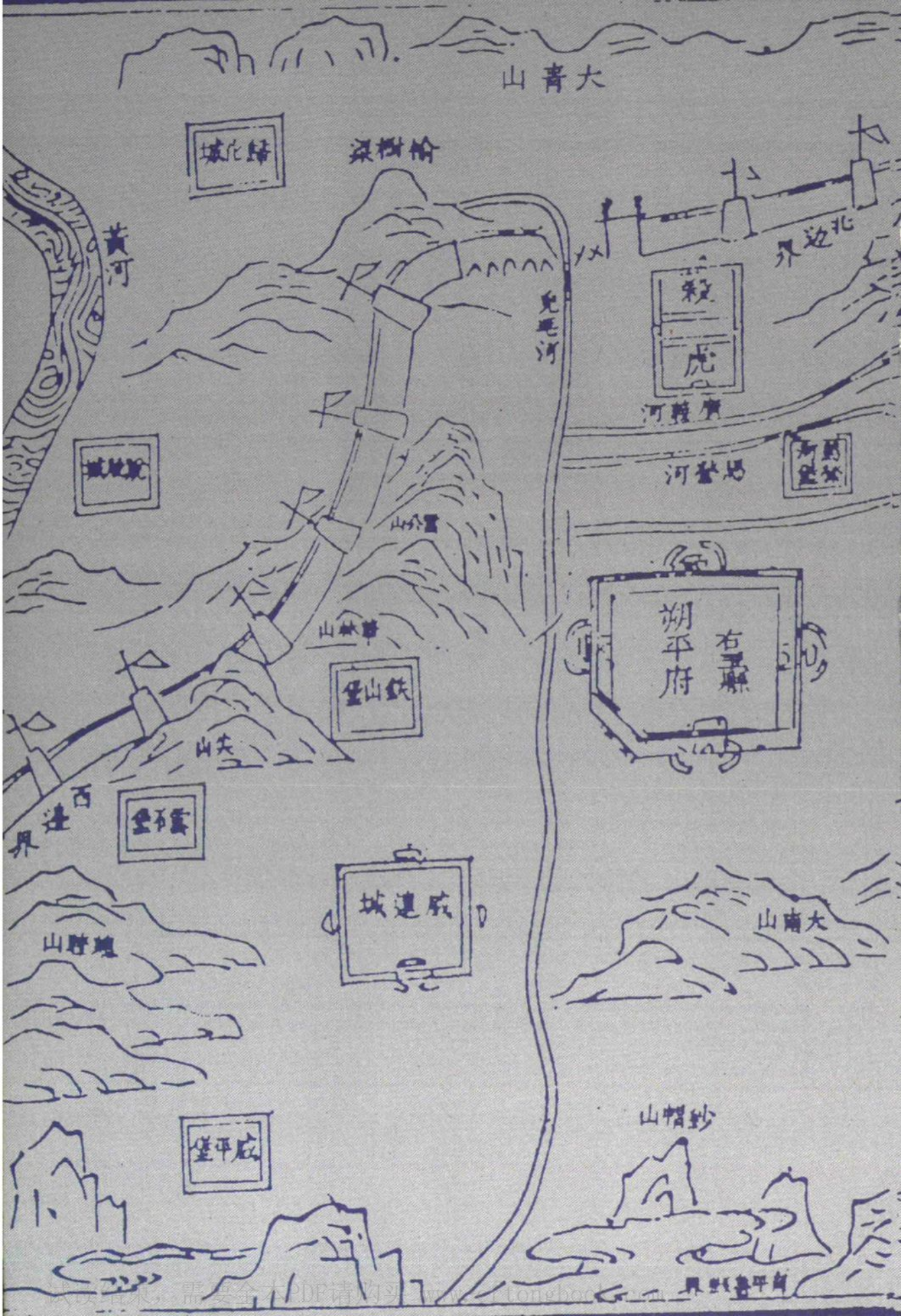
大南山

地勝山

紗帽山

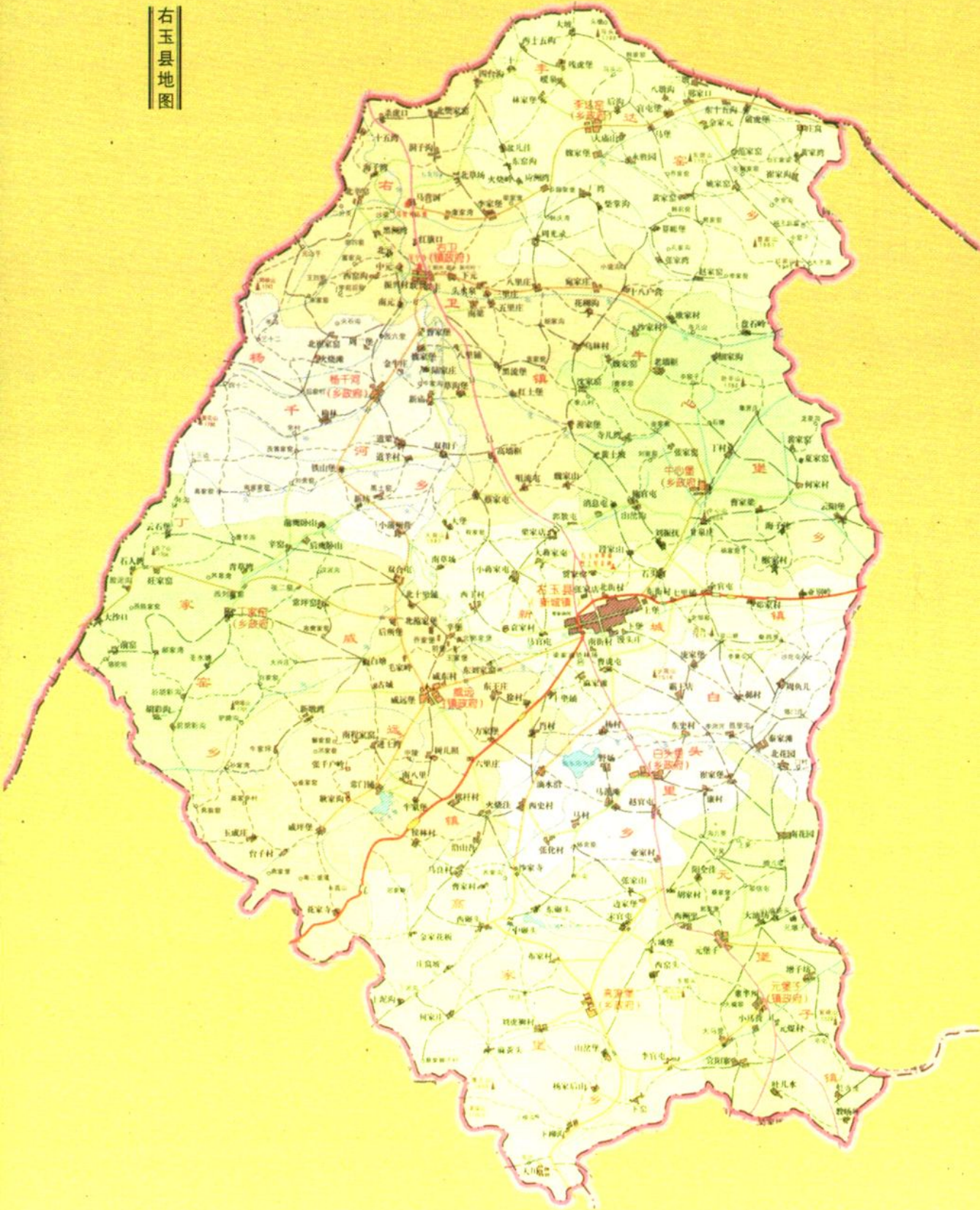
威平堡

朔平界

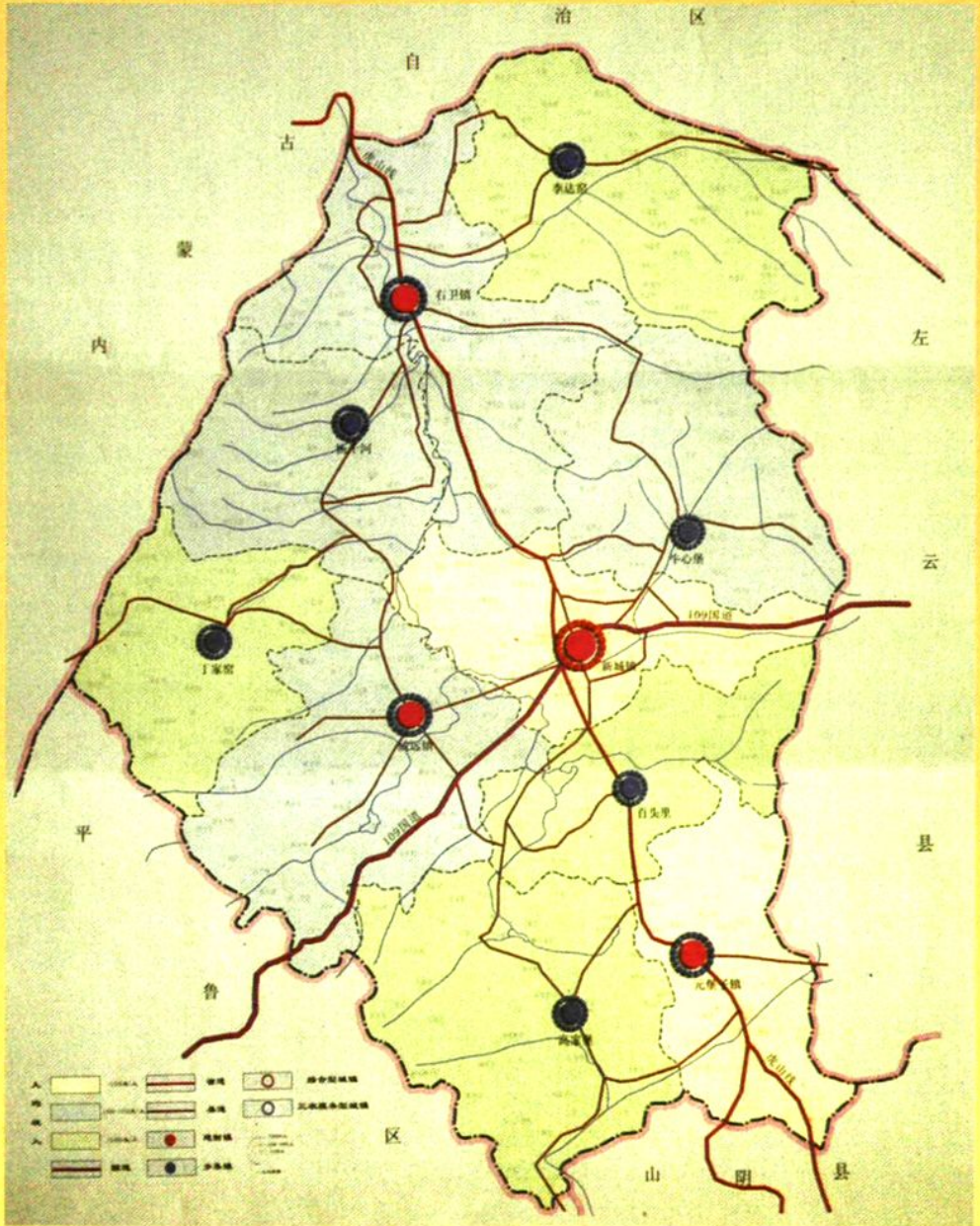




右玉县地图

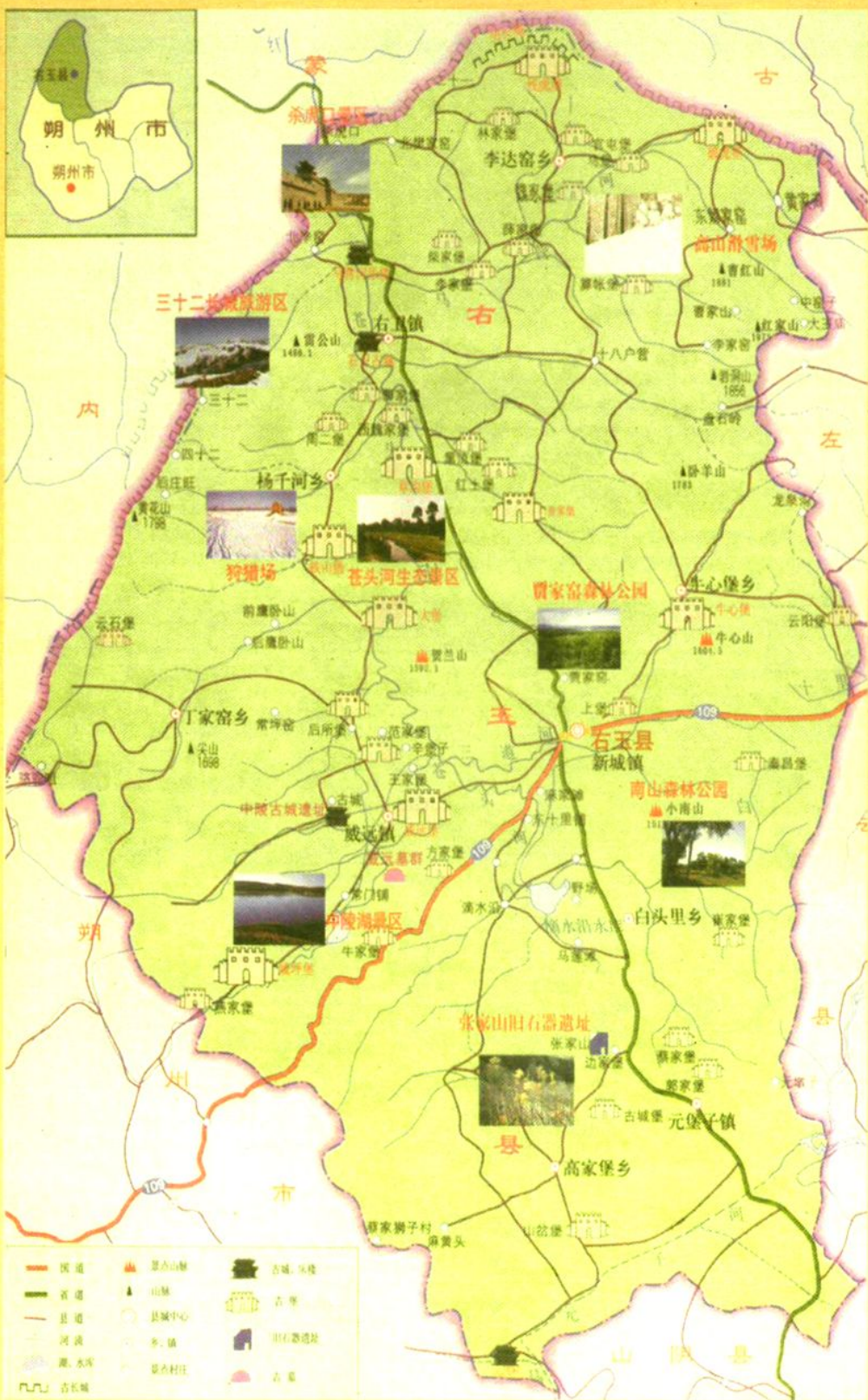


右玉县县城镇体系规划图

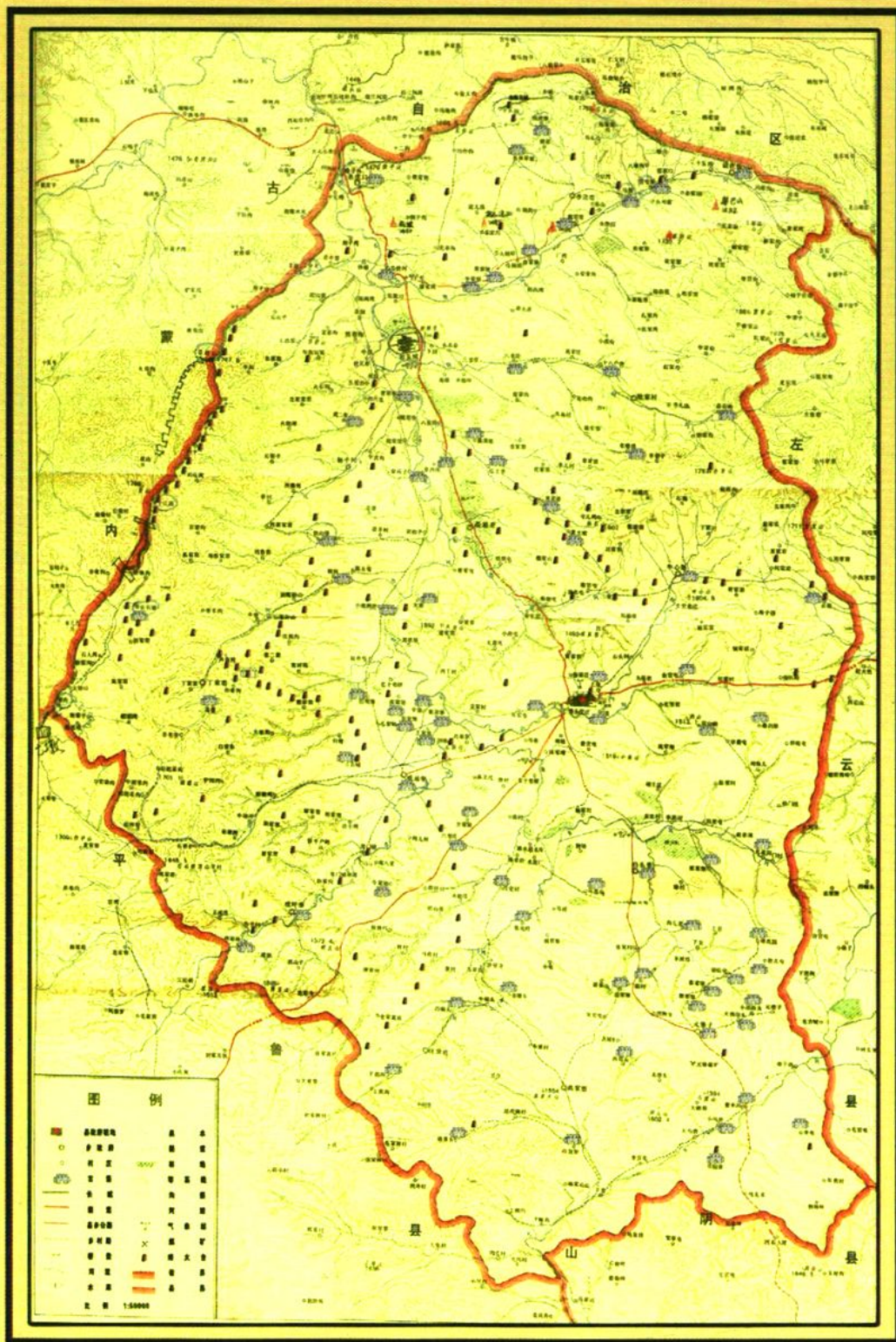


右玉县地貌绿化图






右玉县古城堡分布图



清代杀虎口建筑示意图

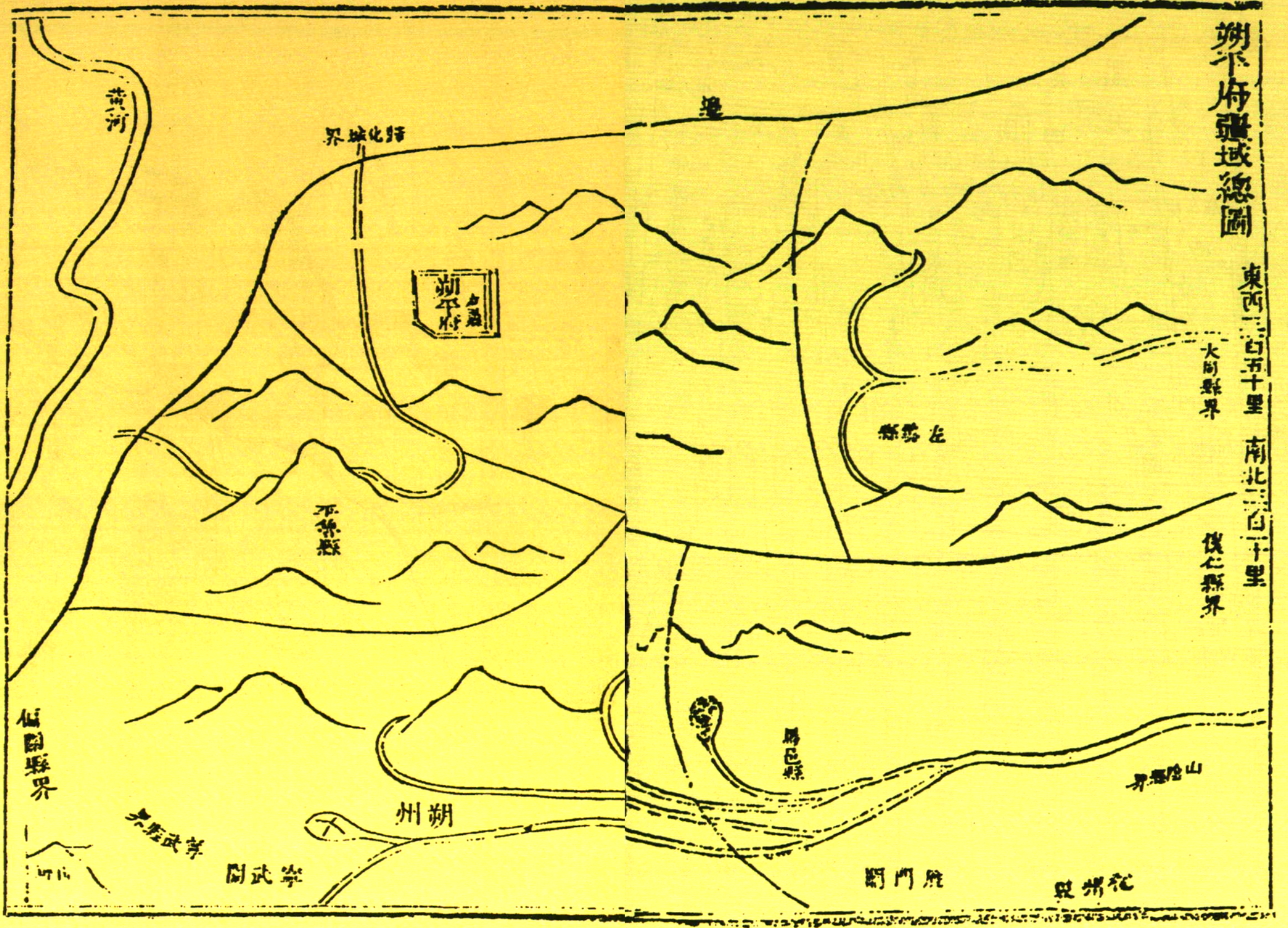


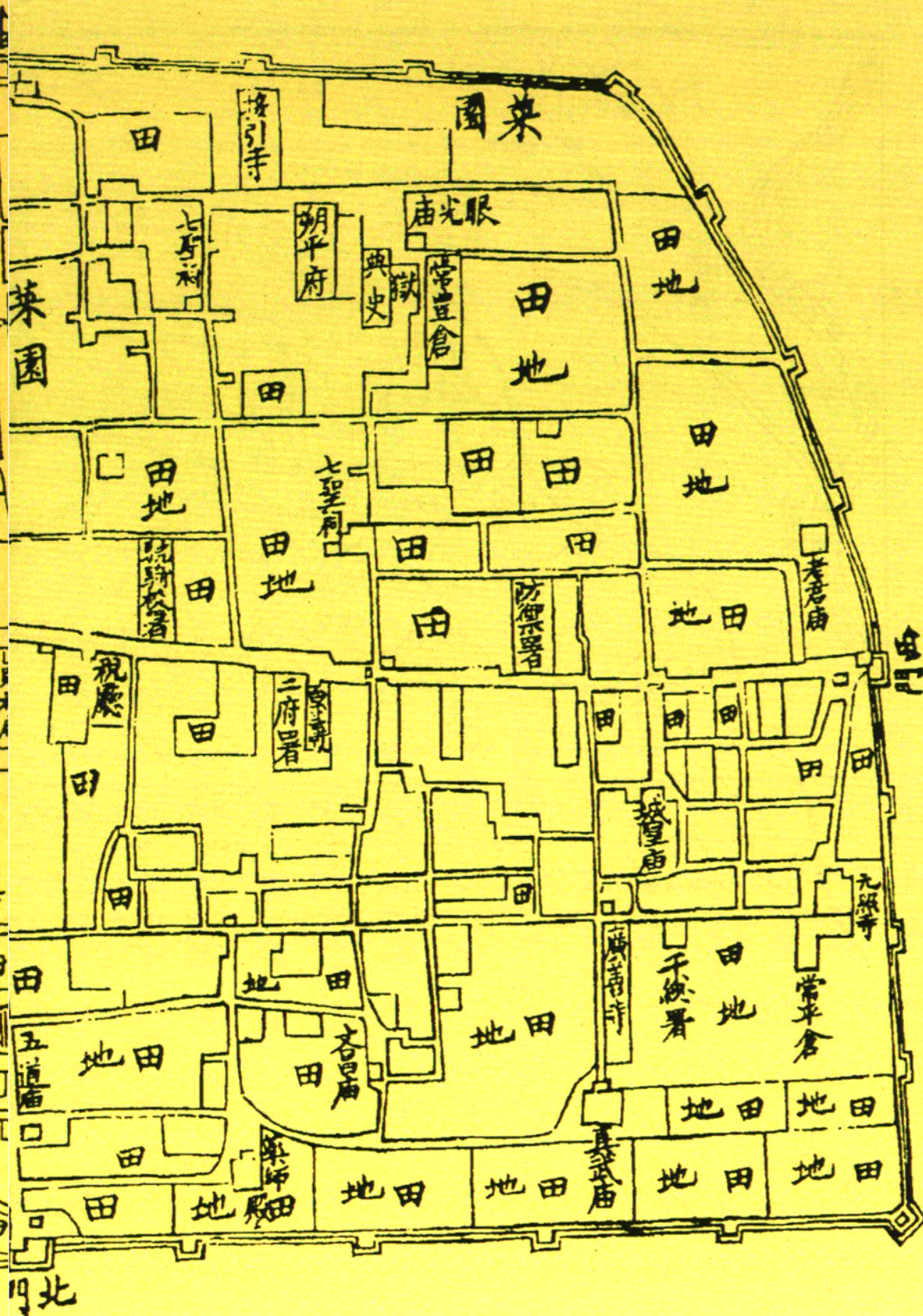
朔平府疆域总图

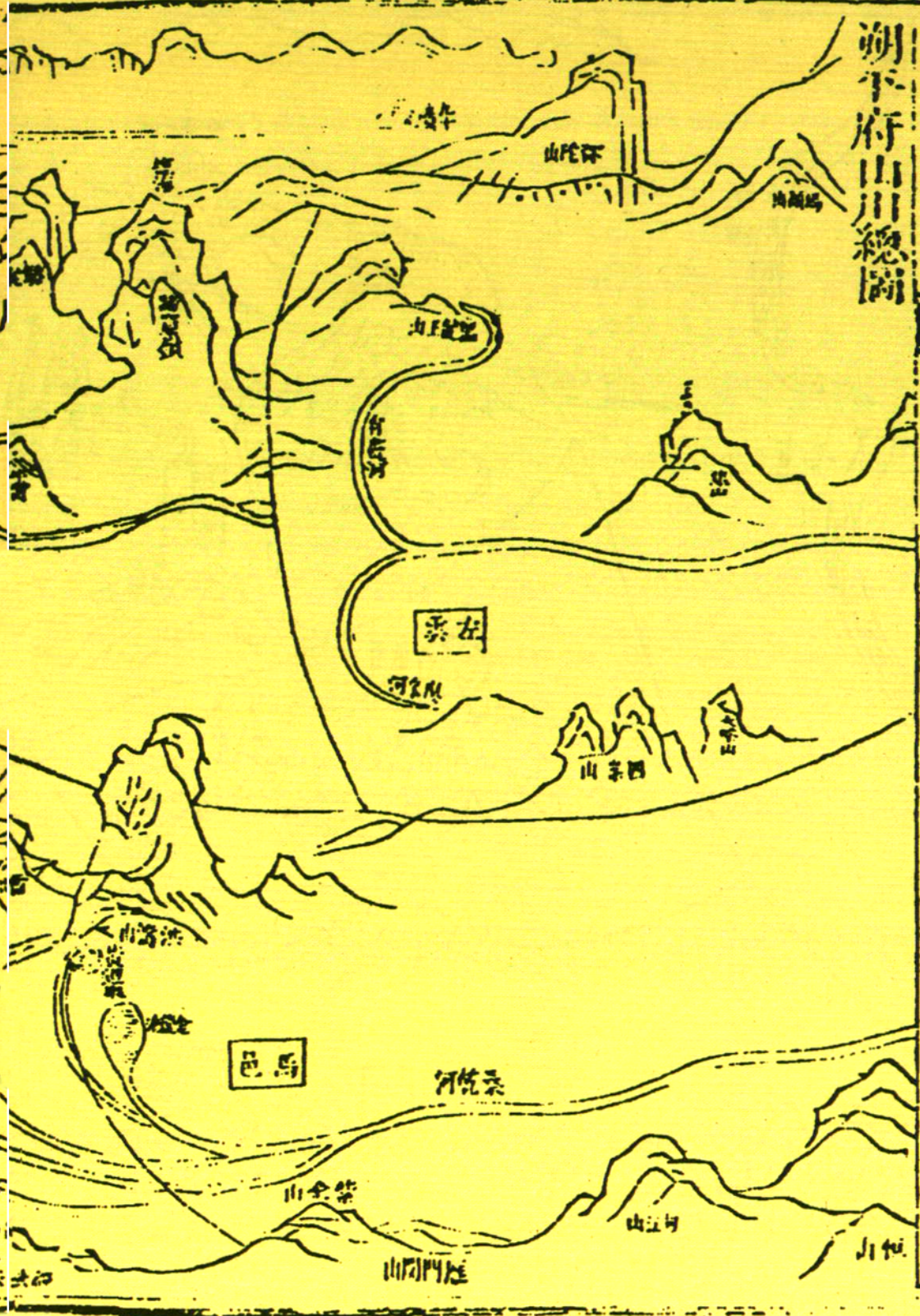
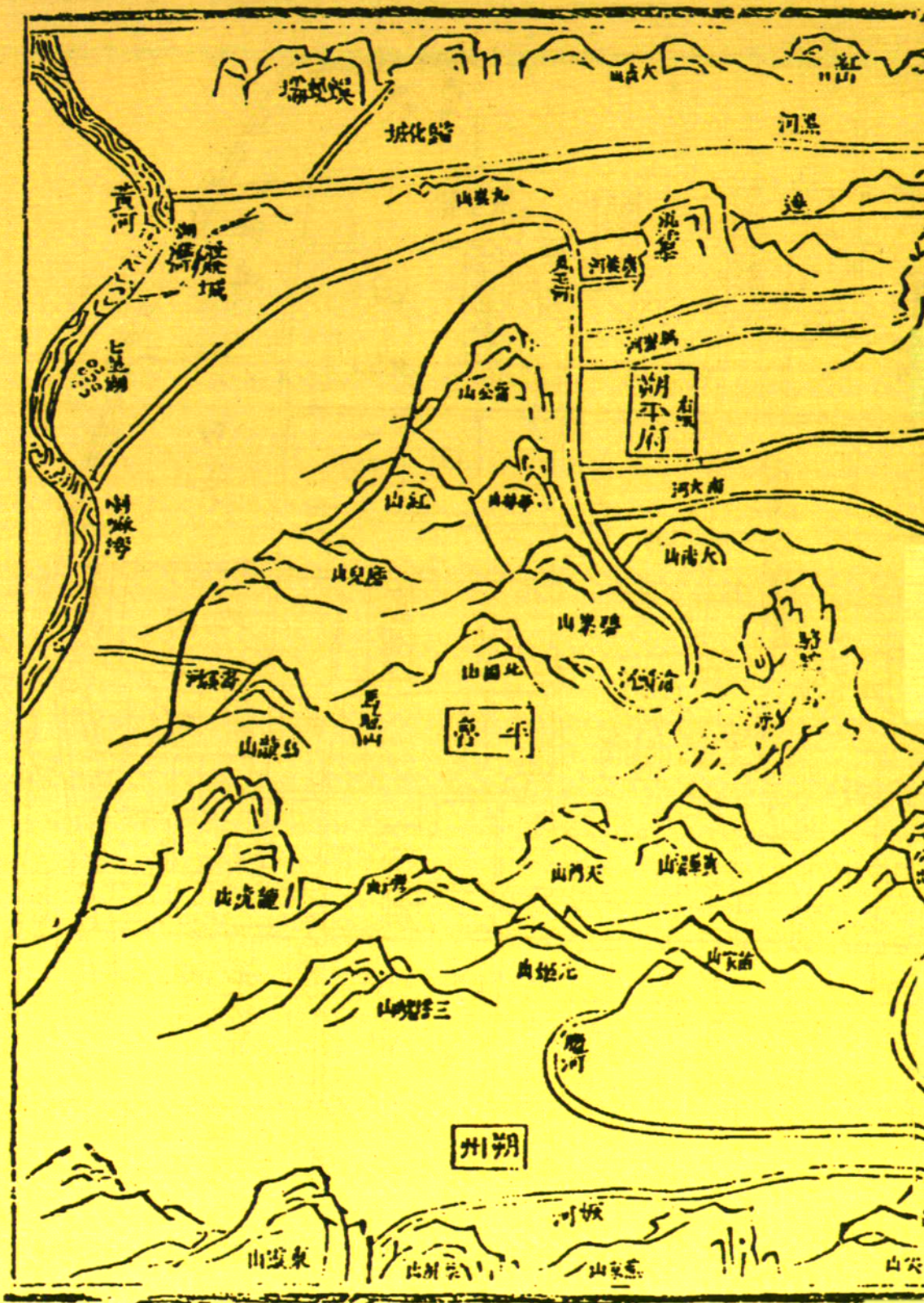
東西一百五十里 南北一百二十里

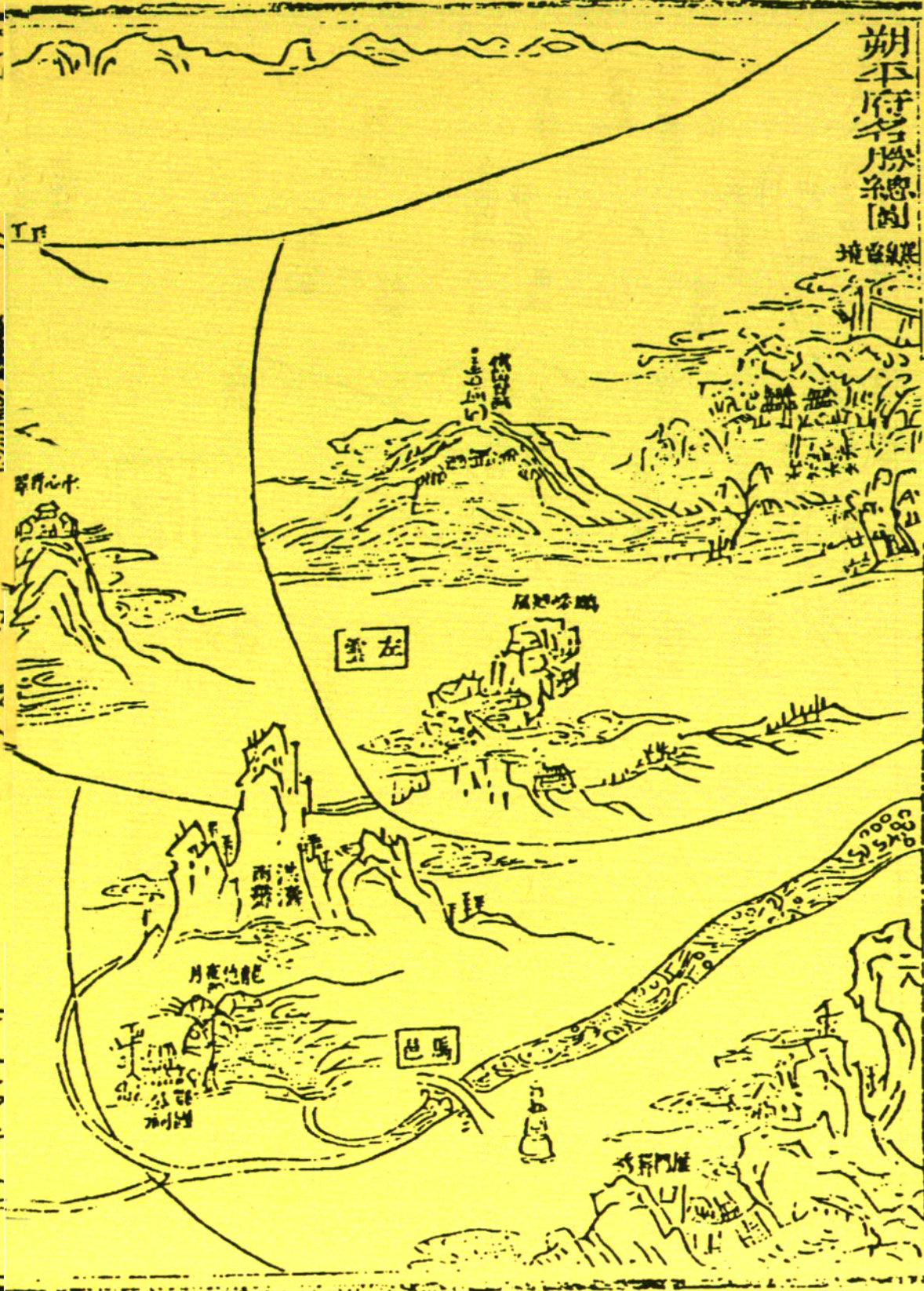
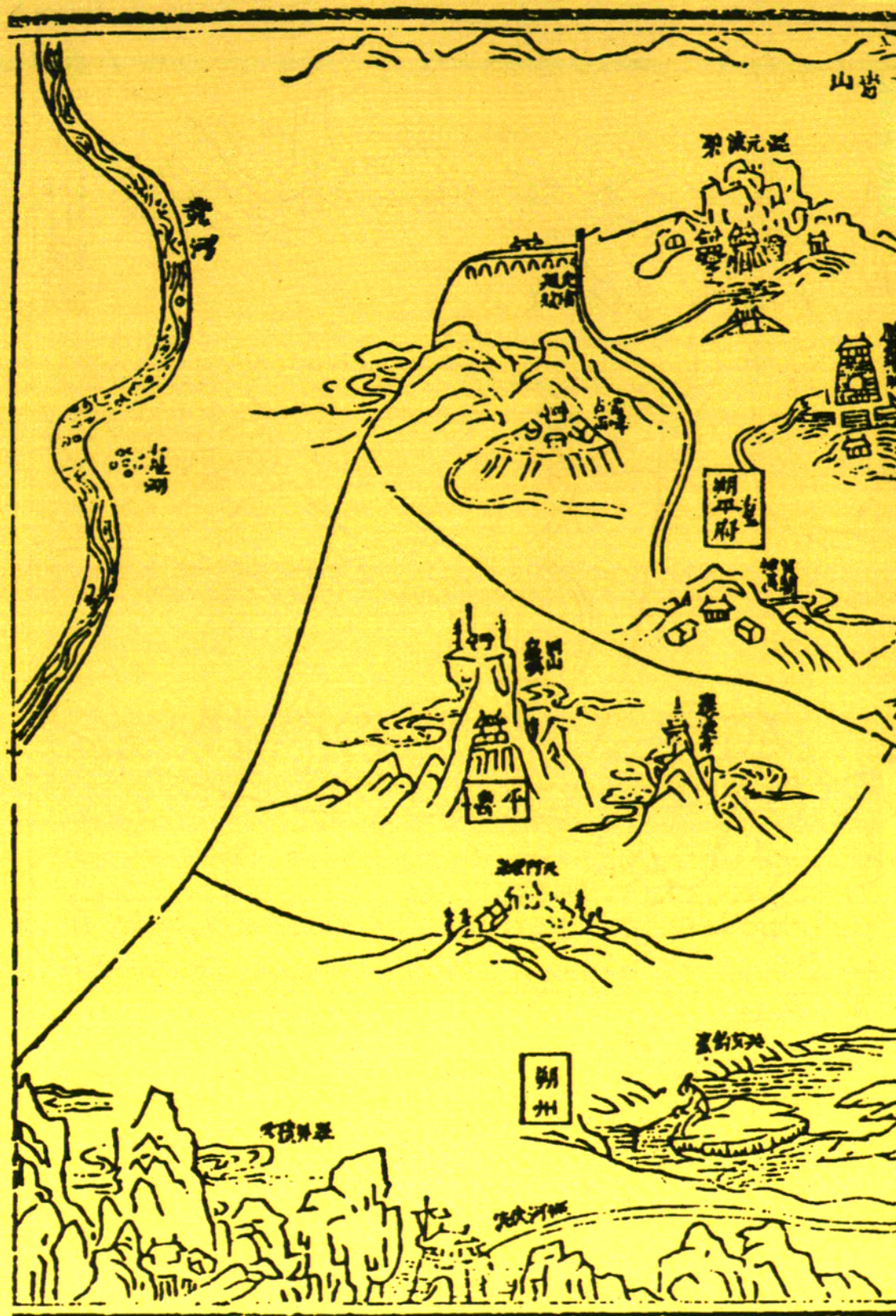
大同縣界

懷仁縣界









朔平府各縣總圖