


四川省地名录丛书之七十五



016866

# 四川省

# 资中县地名录




四川省资中县地名领导小组 编印

# 四川省资中县地名录


SICHUANSHENGZIZHONGXIANDIMINGLU

四川省资中县地名领导小组编印

一九九一年十一月



资中重龙镇君子泉石刻



资中文庙



资中武庙



新桥区成片的引进松（美国湿地松）



远眺资中球溪河糖厂



龙江区的海椒



龙 江 区 龙 江 水 库



在 市 场 出 售 的 资 中 冬 尖

# 目 录

## 一、前言

## 二、资中县行政区划图

## 三、资中县概况

## 四、行政区划和自然村

重龙镇.....	( 7 )
水南区.....	( 10 )
石膏公社.....	( 12 )
奉安公社.....	( 14 )
凉水井公社.....	( 16 )
五皇公社.....	( 18 )
板栗桠公社.....	( 20 )
红花公社.....	( 22 )
谷田公社.....	( 24 )
茅庵公社.....	( 27 )
苏家湾公社.....	( 29 )
归德区.....	( 31 )
归德公社.....	( 32 )
共农公社.....	( 34 )
亢溪公社.....	( 36 )
印盒公社.....	( 38 )
文江公社.....	( 40 )
双峰公社.....	( 43 )
甘露公社.....	( 45 )
马沿公社.....	( 47 )
阳鸣公社.....	( 50 )
鱼溪区.....	( 52 )
鱼溪公社.....	( 54 )
金带公社.....	( 56 )
高楼公社.....	( 59 )
三河公社.....	( 62 )
金李井公社.....	( 65 )
铁佛公社.....	( 68 )
球溪区.....	( 72 )

球溪镇	(74)
球溪公社	(76)
成渝公社	(78)
顺河公社	(80)
东合公社	(83)
走马公社	(85)
向阳公社	(88)
张家公社	(90)
翠流公社	(92)
龙结区	(95)
龙结公社	(97)
石柱公社	(100)
小桥公社	(103)
罗泉公社	(105)
雕家公社	(107)
万发公社	(109)
茶店公社	(111)
新莲公社	(113)
发轮区	(116)
发轮公社	(117)
天池寺公社	(120)
学田公社	(123)
枣树公社	(126)
配龙公社	(129)
新桥区	(132)
石庙公社	(133)
兴隆街公社	(136)
清平公社	(138)
白庙公社	(140)
民庆公社	(143)
豹岭公社	(146)
公民区	(149)
大井公社	(151)
广泰公社	(153)
三块石公社	(155)
双河公社	(157)
上马门公社	(160)
陈家公社	(162)
石家冲公社	(165)
麒麟公社	(168)



马道子公社.....	(170)
拥共公社.....	(172)
宋家公社.....	(175)
银山区.....	(177)
银山镇.....	(179)
金紫公社.....	(181)
大联公社.....	(183)
报恩公社.....	(185)
苏溪公社.....	(187)
明心寺公社.....	(189)
双塘公社.....	(192)
杨柳坳公社.....	(194)
朱家公社.....	(196)
万福公社.....	(198)
太平区.....	(200)
太平公社.....	(201)
国政公社.....	(203)
龙山公社.....	(205)
共荣公社.....	(208)
杨家河公社.....	(211)
天宝寺公社.....	(213)
黄家场公社.....	(215)
狮子公社.....	(218)
天恩公社.....	(221)
龙江区.....	(223)
蔡家公社.....	(225)
月山公社.....	(228)
新政公社.....	(232)
孟塘公社.....	(235)
农家公社.....	(238)
天竺公社.....	(241)
两渡公社.....	(244)
双龙区.....	(247)
舒家桥公社.....	(249)
铧头公社.....	(251)
玉带公社.....	(253)
驢马公社.....	(256)
骑龙公社.....	(258)
马鞍公社.....	(261)
皇觉公社.....	(263)

同川公社.....	(265)
杨泗公社.....	(267)
<b>五、自然地理实体</b>	
球溪河概况.....	(269)
龙结河概况.....	(270)
蒙溪河概况.....	(271)
沱江(资中段)概况.....	(272)
其他.....	(273)
<b>六、人工建筑物</b>	
资中沱江大桥概况.....	(285)
桥.....	(286)
发轮渡槽概况.....	(287)
黄板桥水库概况.....	(288)
龙江水库概况.....	(289)
水库.....	(290)
<b>七、企事业单位</b>	
资中火车站概况.....	(293)
内江地区孟塘农场概况.....	(294)
四川广播器材厂概况.....	(295)
四川省纺织机械厂概况.....	(296)
四川石油管理局内燃机修理厂概况.....	(297)
铁道部资中通信工厂概况.....	(298)
四川石油管理局钻采工艺研究所概况.....	(299)
四川省硫酸厂概况.....	(300)
四川省银山糖厂概况.....	(301)
四川省银山磷肥厂概况.....	(303)
资中灰砂砖厂概况.....	(304)
四川省球溪河糖厂概况.....	(305)
资中县酿造厂概况.....	(306)
资中县缫丝厂概况.....	(307)
资中县双河盐厂概况.....	(308)
资中县人民医院概况.....	(309)
资中县第一中学校概况.....	(310)
资中县第二中学校概况.....	(311)
资中师范学校概况.....	(312)
资中县球溪中学校概况.....	(313)
站:.....	(314)
场:.....	(314)
果园:.....	(314)
厂:.....	(314)

所：.....	(315)
医院：.....	(315)
学校：.....	(315)

**八、名胜古迹、纪念地**

重龙山、北岩概况.....	(317)
罗汉洞概况.....	(318)
甘露寺概况.....	(319)
御河沟.....	(320)
宁国寺.....	(320)
东岳庙.....	(320)
文 庙.....	(320)
武 庙.....	(320)
四川保路同志会罗泉井会址.....	(320)

**九、附录**

1. 内江地区行政公署关于区、公社、镇标准名称的布告 内署发〔1982〕001号 .....	(321)
2. 资中县人民政府关于农村生产大队和城镇街道命名、更名的通告 资中府布〔1982〕7号.....	(322)
3. 资中县地名首字笔画检索表.....	(339)

**十、编后记**

# 前 言

地名，是人类进行社会活动和生产劳动的产物。随着历史的演变，它也在不断地演变。在演变中，由于没有统一的标准和规范，因而有的重名或一名多写；有的含意庸俗，用词不当；有的用字生僻，难写难记；有的是地图标记与实际地名不符，或错位，或错字，或错音。特别是在“文化大革命”时期，受“红海洋”的影响，地名更加紊乱。这给四化建设和人民群众的日常生活，带来了许多不便。

根据国务院国发〔1979〕305号文件和四川省人民政府的要求，我们从1981年11月开始，至1982年7月止，在全县范围内开展了地名普查工作，共普查县境内地名3417条。本着尊重历史，保持地名稳定，反映地理特征和社会主义革命及建设成就的原则，对在内江地区内重名、同音的十六个公社名、一个镇名和全县以序数命名的生产大队名，进行了更名、命名；新增生产大队等地名894条；以1：8万地图（1960年版）为基础，删去不复存在及失去作用的地名67条，纠正了错位的26条、错字的297条、错音的325条。现基本上达到了地名标准化和规范化的要求。地名普查的图、表、卡、文四项成果，经省、地地名领导小组验收后，已按规定上交。

这次地名普查是建国以来的第一次，所收资料较系统，并经有关单位多次校正核实，是具有一定参考价值的基础资料。为了使地名普查成果充分发挥社会效益，更好地为四化建设服务，因此我们汇编了这本《四川省资中县地名录》。

本地名录根据地名普查成果资料，参照资中县1：8万地图，编绘了1：16万县行政区划图；汇集了地名普查中形成的地名概况材料共140篇；编录了全县生产大队以上行政单位及其驻地、自然地理实体、人工建筑物、企事业单位等地名3177条；对每条地名加注了汉语拼音，并在备注栏内对现用地名的来历及含义等作了简要说明。

本地名录引用的数据，主要为1980年底的统计数。生产大队为1982年的实数。县或区的概况中，某些项目的总计数大于区或乡的合计数，一是总数中包括有境内直属或上级企事业单位的该项数；二是有些区或乡，在概况中对本区或乡非主产的品种未予记述。

今后，单位或个人使用资中县地名时，一律以本地名录为准。

资中县地名领导小组

一九九一年十一月二十三日

5

# 资 中 县 概 况

资中县位于四川省内江地区中部偏西，沱江中游。地处北纬 $29^{\circ}34'$ 至 $30^{\circ}02'$ ，东经 $104^{\circ}27'$ 至 $105^{\circ}07'$ 。全县面积1734平方公里。东北靠安岳县，东南与内江县连界，西南与威远县接壤，西北与仁寿县相邻，北与资阳县毗连；1980年底全县辖12个区，1个区级镇，2个公社级镇，1个县政府顺河场办事处，96个公社，48个集市，782个生产大队，6797个生产队，10个街道居委会，26.33万户，112.35万人（男58.17万人，非农业人口7.68万人）。全县有蒙、回、藏、苗、彝、壮、满、侗、白、傣、傈、佤、畲、水、土、羌、布依、土家、哈尼、拉祜、哈萨克等族共135人，余为汉族。

县人民政府驻重龙镇水南上街，西距成都171公里，海拔335米。

## 一、历史沿革

资中县历史悠久。据《资中县续修资州志》、《四川历代政区治地今释》载：资中在唐尧、虞舜时代属九州之一的梁州。周代属雍州。春秋、战国时期属巴国。秦立郡县（公元前221年）属蜀郡。西汉武帝建元六年（公元前135年）置犍为郡资中县，直至南齐时代均属益州。西魏废帝二年（公元553年）置资州。北周武帝保定中（公元561年至565年）置盘石县。隋文帝开皇三年（公元583年）罢郡为州（资州）。开皇七年（公元587年）徙州治于盘石县；炀帝大业三年（公元607年）罢州，改为资阳郡；隋末分为盘石（现资中重龙镇）、月山（现资中月山公社）、龙水（现资中发轮公社龙水村）、银山（现资中金紫公社）四县。唐高祖武德元年（公元618年）改资阳郡为资州，太宗贞观四年（公元630年），属剑南道，增丹山县；玄宗天宝元年（公元742年）又改为资阳郡；肃宗乾元元年（公元758年）复为资州；懿宗咸通六年（公元865年）曾徙州治于内江县，唐末五代时期，仍置资州。宋属资州资阳郡；太祖乾德五年（公元967年），省月山、丹山、银山三县为镇，入盘石县。元时州县废；元末“大夏”复置资州（州治在现重龙镇）。明太祖洪武四年（公元1371年）降资州为资县。清顺治初仍为资县，属成都府；雍正五年（公元1727年）升为资州直隶州，辖仁寿、井研、资阳、内江四县（州治在今重龙镇）。民国三年（公元1914年）将资州改为资中县（县治在今重龙镇）；民国二十四年（公元1935年）属四川省第二行政督察区，系专员公署所在地（现重龙镇大东街）。

资中名称来历。据《资中县续修资州志》载：“尧第九子名资。宿老相传，神与禹同命治水，驱蟒有功，遂封于资。”又载：“詹慕《西蜀记外编》亦谓：尧九子名资，封于此，因名山曰资山，水曰资水”。据明《蜀中广记·蜀郡县古今通释第一》载：“资县：陈留风俗传及姓纂云，资姓，黄帝后，在益州资中，今邑之山川皆曰资，从赐姓也。”据《资中县续修资州志》中江部份说明：资水即今沱江之资阳至内江段。因地居资水中游，故名资中。

资中于1949年12月8日解放。1949年12月属川南行政公署资中区行政督察专员公署管辖。1950年2月属内江区行政督察专员公署管辖。1952年9月属四川省人民政府内江区专员公

署管辖。1968年7月属四川省内江地区革命委员会管辖。1978年6月至今属四川省内江地区行政公署管辖。

1949年，全县有5个区，6个镇，39个乡，618个保，7788个甲。1949年12月15日，成立资中县人民政府。1950年辖7个区，154个乡镇。1951年划为14个区（含城关区），6个乡镇镇，209个乡。1955年选举成立资中县人民委员会。同年辖9个区，1个区级镇，95个乡，5个乡镇镇，1672个村，2434个初级农业生产合作社（以下简称“初级社”）。1956年至1957年先后建立2291个高级农业生产合作社（以下简称“高级社”）。1958年辖9个区，1个区级镇，1个县人委办事处，96个公社，5个公社级镇，48个集市。1966年辖12个区，1个区级镇，1个县人委办事处，96个公社，5个公社级镇，48个集市，778个大队，6321个生产队。1967年3月成立资中县革命生产管理委员会，同年5月撤销，成立资中县生产第一线指挥部。1968年10月经四川省革命委员会批准成立资中县革命委员会。1978年经四川省人民政府批准将球溪镇、球溪公社、成渝公社合并为球溪公社。1980年经四川省人民政府批准仍恢复为球溪镇、球溪公社、成渝公社。1981年12月24日经资中县第七届人民代表大会选举成立资中县人民政府。

资中历代著名人物和革命史实颇多。如周大夫苕弘，其忠义流传千古，《汉书·艺文志》载《苕弘》十五篇（今佚）。汉武帝时文翁治蜀，大昌文教，蜀中人才辈出。资中的王褒就是当时的辞赋大家，著有《洞箫赋》、《僮约篇》等词赋和文章十六篇。唐朝的李鼎祚著《周易集解》十七卷，在《周易》的研究上颇负盛名。宋朝的赵遼是状元，著有《栖云集》三十卷。赵雄在南宋孝宗时官至右丞相。元朝的黄泽著书尤多，计有《春秋旨要》、《六经补注》等十七部。清末状元骆成骧，著有《清漪楼诗文集》。辛亥革命运动中（公元1911年）同盟会党人龙鸣剑等与哥老会领袖秦载赓等在资中罗泉井商定武装起义，清王朝派来镇压四川保路运动的钦差大臣端方在资中被捕杀。民国元年（公元1912年）初，杨禹昌烈士因在北京炸袁世凯被捕，壮烈牺牲，魏云泉烈士亦在北京被袁世凯拘捕枪杀。民国三十五年腊月（公元1947年1月）资中蔗农不满当时糖业资本家的残酷压榨，奋起反抗，砸烂了县政府和警察局，爆发了著名的“资中蔗农事件”。民国三十七年（公元1948年）资中全县的小学教师进行反饥饿斗争，罢课一月之久。

## 二、自然条件

资中县地属浅丘，多为方山状、垄岗状。地势东低西高，西部靠威远县一带有部份深丘。海拔在290米至740米之间。整个地区位于川中荣威隆穹北翼的斜层内。多出露为第四系、侏罗系、三迭系地层。

资中县属后晋宁期地台区的地台构造层，不属地震地带。

**山峰：**全县海拔500米以上的山峰有芦高山、雨台山、老君山、方山、观音岩、杉树坳、猫猫岭、狮子岩、云盘山、张家山。其中新桥区白庙公社的杉树坳，海拔739.8米，为本县的最高山峰。其次为新桥区清平公社的观音岩，海拔737米。

**河流：**沱江贯穿县境，流长82.5公里。支流有7条，即蒙溪、乌龙、石堰、太阳、麻柳、球溪、龙结河。还有88条小溪，遍布全县。沱江在境内最大流量为每秒1.46万立方米，最小流量为每秒4.52立方米。落差27.7米。1981年7月14日出现了八十三年来的特大洪灾，洪

峰海拔高程为326米，沱江水位上涨14.7米，最大洪峰流量为每秒1.46万立方米。多数溪河属季节性河流。

**土壤：**全县土壤比较肥沃，适宜农作物生长。根据形成条件可分：（1）冲击土（平坝河谷区），总面积23.37平方公里；（2）冷沙黄泥土（低山窄谷地带），总面积76.9平方公里；（3）暗紫泥土（坪状高丘地区），总面积396.45平方公里；（4）灰棕紫泥土（中丘中谷地带），总面积1133.88平方公里；（5）红棕色泥土（低丘宽谷地区）总面积94.98平方公里。

**气候：**全县属亚热带湿润季风型气候，四季分明，气候温和，光热充足，雨量充沛，无霜期长（多年平均330天）。但雨量分布不均，往往出现早春寒潮，秋多绵雨，冬干春旱，旱涝交错，旱重于涝等情况。据气象站近20年的资料统计：年平均气温17.5℃。最高年（1963年）平均为18.2℃，最低年（1976年）为16.7℃。极端最高气温39.9℃（1972年8月27日），极端最低气温-3.2℃（1975年12月27日）。年降水量为996.4毫米，大部份集中在5至9月份。

**森林：**全县有宜林地面积36.22万亩，现有林地24.78万亩。森林覆盖率为8.1%。其中有国营林场一个，有林地6.1万亩。主要林木为松、桉、泡桐，并引进有国外的湿地松、火炬松。

**矿藏：**全县主要有煤炭、炭精、大理石、天然气、石油、盐卤、白石、耐火粘土矿、铝矾土、土陶泥、碗浆泥、长石石英沙和沙金等。

### 三、经济状况

1980年全县工农业总产值39811万元（其中县属32673万元），人平354.3元。其中农业总产值20996万元，占52.74%；工业总产值18815万元（其中县属11677万元），占47.26%。

**农业：**全县总耕地115.49万亩，其中集体耕地115.37万亩，田42.8万亩。粮食作物主要有水稻、玉米、小麦和红苕；经济作物以甘蔗、花生、油菜为主，其次是蚕桑、柑桔、茶叶、海椒、黄麻、冬菜（精制后称“冬尖”）、席草、番茄等。

解放前，本县是缺水地区，全县一半以上的田地灌溉没有保障。解放后，建立了电力提灌站185处，装机222台，容量1.1万千瓦，能提水1418万立方米。兴建水力发电站19处，装机48台；兴修中、小型水库241座，山平塘14140口，石河堰642道，能蓄水21334万立方米，为农业增产提供了有利条件。1980年农副业总收入13093万元，其中分配给社员6779万元，人平65元。全县粮食种植面积183.53万亩（按复种指数计算），总产81804万斤，人平生产粮食781斤，比解放初期增加了一倍。小春粮食种植面积61.01万亩，亩产220斤，总产13409万斤。其中小麦47.81万亩，亩产246斤，总产11775万斤；葫豆5.99万亩，亩产116斤，总产697万斤；豌豆7.17万亩，亩产118斤，总产846万斤。大春种植面积122.52万亩，亩产510斤，总产62537万斤。其中玉米40.91万亩，亩产489斤，总产20002万斤；红苕41.47万亩，以贸易粮计，亩产308斤，总产12777万斤；水稻38.82万亩，亩产752斤，总产29209万斤。完成粮食征购任务9654万斤，超购1420.74万斤，议购1087.61万斤。

**经济作物：**1980年种植甘蔗6.58万亩，亩产4933斤，总产32448万斤；花生7.47万亩，亩产212斤，总产1583万斤；油菜4.34万亩，亩产142斤，总产618万斤；海椒1.25万亩，亩产干

椒362斤，总产453万斤；黄麻1.61万亩，亩产215斤，总产350万斤；养蚕4.59万张，每张产茧57斤，总产蚕茧2.63万担；水果总产11.62万担；茶叶总产2253担。

资中县历来是全国甘蔗主产区之一。1957年全国甘蔗生产观摩现场会在银山区金紫公社和明心寺公社举行。1977年全国南方几省甘蔗生产科学研究会也在资中召开。四川省甘蔗糖料工艺研究所和四川省甘蔗生产试验场相继设在明心寺公社。对全县甘蔗生产的发展起到了促进作用。1979年县科委、县甘蔗生产办公室和省甘蔗科研所在本县4个生产队培植的甘蔗高产试验地，亩产8吨以上的有180亩，亩产12吨以上的有3.8亩，亩产13.56吨的有1.3亩，荣获当年内江地区甘蔗科研协作组科研一等奖。1980年甘蔗出现了亩产近3吨的发轮区，亩产约4吨的明心寺、翠流、阳鸣等公社。

柑桔、海椒生产是本县集体经济的重要来源之一。1980年柑桔总产8.79万担，挂果树株平均产果60斤。龙江区蔡家公社金田大队三生产队亩产干椒高达2040斤（鲜椒8160斤）。

资中“冬尖”，历史悠久，具有细嫩、香脆、回甜和色美的特点，营养丰富，价格低廉，为佐食佳品，深受人们喜爱。早在清朝道光年间就远近驰名，畅销国内各大中城市，近年来又远销香港和东南亚。1980年“冬尖”总产462万斤。

**养殖业：**以生猪为主，兼有水产等。1980年底生猪存栏66.91万头，出槽肥猪32.46万头。全年产成鱼115万斤。

**工业：**解放前仅有一些制糖、制盐、采煤、铁器、织布等手工作坊和小型酒精厂。解放后工业迅速发展。1980年底，县属独立核算工业企业有380个（其中全民所有制26个，城镇集体所有制51个，农村社办303个），固定资产价值4452万元，职工1.65万人（其中全民所有制6179人，城镇集体所有制3046人，农村社办7299人）；全年总产值8450万元，实现利润889万元，上交国家税金669万元。

主要工业产品，1980年产量：白沙糖1.05万吨，发电量1699.96万度，煤炭18.14万吨，机制纸3829吨，食盐1.1万吨，饮料酒7252.51吨，酒精581.6吨，陶瓷1361.45万件，蚕丝71.25吨，印刷品7755万印，电动机27000万千瓦，电表9434个，机制砖1531万块。

县境内驻有中央直属国营企业：铁道部资中通信工厂；省属企业：四川广播器材厂，四川石油管理局内燃机修理厂，四川石油管理局钻采工艺研究所，四川省纺织机械厂，四川省硫酸厂；地属企业：银山糖厂，资中灰砂砖厂，宋家铺水泥厂，熊桥铁厂，熊桥矿机厂，内煤工程处，银山磷肥厂，内江力车厂；县属企业：球溪河糖厂，丝一厂，丝二厂，印刷厂，轻工机械厂，双河盐厂，水泥厂，瓷厂，农机制造厂，农机修理厂，粮食机械修配厂，酒厂，酿造厂，糖果厂，冷冻厂，罐头厂，自来水厂；县内集体所有制企业：东方红水泥厂，电机厂，衡器厂，棉织厂，成品中药厂，农药厂，针织厂，皮鞋厂，塑料厂，汽车修理厂等。

**交通运输：**解放前，仅有过境成渝公路60公里，沱江等大小河流有少数木船航行，交通很不方便。邮运路线也较短。解放后，交通和邮电事业都有很大发展。交通方面，除有成渝铁路、成渝公路和沱江水路运输外，还兴建了资中到安岳、威远，球溪到仁寿等县的公路干线，以及通往全县各公社和440个大队的公路。现县境内有各级公路557.5公里，有汽车785辆，拖拉机521台。1980年公路运客109.33万人次，客运周转量2733.39万人公里，货运量85.83万吨。水运航线长118公里，有机动拖轮19艘，874匹马力，客轮3艘，260匹马力，393个坐位；木船130只。1980年航运载客23.02万人次，运货周转量560.55万吨公里，载运物资28.9万吨。



解放后，新建电话线路2018线对公里，比1949年增长3.7倍；农村电话安装容量比1949年增长23.14倍。1980年底，全县邮路总长7398公里，为解放前的25.2倍。

**商业：**随着工农业生产和交通运输的发展，城乡市场日益繁荣。1980年全县有商业、供销单位127个，网点1287个，职工7269人（其中全民所有制职工5376人），纯购进总额11940万元，纯销售总额13951万元，全县城乡集市贸易成交额3199万元。

#### 四、文教卫生事业

**教育事业：**资中素有文化县之称。解放前，有师范学校1所，普通中学12所（其中公办中学3所，私立中学9所），教职工513人，学生3426人；小学248所，教职工1358人，学生1.18万人。1980年，全县有中学19所，教职工849人，高中97个班，学生5387人，初中122个班，学生6685人；中等专业学校3所（教师进修学校、师范、卫校），教职工104人，14个班，中专学生2889人，附设专科学习班249人；小学898所，教职工6688人（民办3436人），学生19.8万人（民办12.46万人），附设初中班682个，学生3.61万人；幼儿园1003个班，保教人员1244人，入园幼儿2.42万人。全县扫除文盲5.6万人，青壮年文盲人数由26%下降到18.6%，基本上完成了国务院规定的扫盲任务。

**文化体育事业：**县有文化馆、图书室、新华书店、文物管理所、电影公司、川剧团、文工团、木偶剧团等文艺单位；有4个电影院和1个剧场。全县有电影队115个（其中厂矿34个，公社81个），文化室52个，青少年之家182个，广播站97个。1975年，木偶剧团到北京参加全国戏剧调演，获得好评。县建有人民广场（为人民体育活动场所）。1981年省和地区田径运动会曾先后在我县召开。

**卫生事业：**解放前全县仅有3所医院，病床69张，医务人员87人。1980年已有区、公社（镇）卫生院（医务室）167所，病床1450张，医务人员2210人；大队合作医疗站713个，医务人员1239人，农村接生员233人。县有卫生局，环境保护办公室，县防疫站，妇幼保健站，血吸虫病防治办公室。

**计划生育：**1979年人口出生率为12.6%，1980年出生率降至11.44%。有1.46万对夫妇领取了《独生子女光荣证》，占已有一个孩子家庭数的75.4%。

#### 五、名胜古迹、纪念地

县境内名胜古迹颇多。有四观：东门高山观、南门火焰观、西门玄天观、北门北斗观；有四岩：东岩、南岩、西岩、北岩；有八景：重龙晴岚、盘峰暮雨、醮坛云梯、渔灯晚照、古渡春波、北田秋风、珠江映月、灵岩泉韵。尤为著名的有：文庙、武庙、东岳庙、宁国寺、甘露寺、唐明渡双塔、罗泉会议遗址、二十五烈士纪念塔、恐龙化石脚印。最近新开辟有旅游胜地白云山、白云峡和龙江湖。