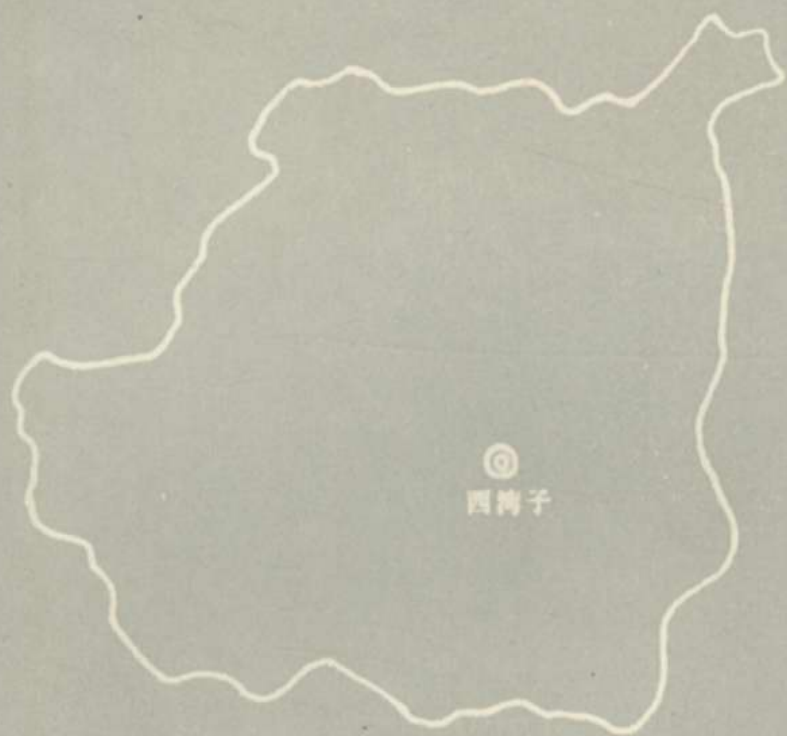


015854

崇礼县 地名资料汇编




河北省崇礼县地名办公室

崇礼县 地名资料汇编

河北省崇礼县地名办公室编

一九八三年五月

A large, stylized handwritten signature or scribble in black ink, located at the bottom left of the page. It consists of several overlapping loops and lines, partially obscuring the printed text below it.

前 言

遵照国务院（1979）305号文件精神和省、地地名领导小组的部署，我县于1981年6月开始组建机构，7月组织和培训地名普查技术骨干，八月开始了全面的地名普查工作。历时10个月，对全县1176条地名的现状和历史进行了认真的调查与考证。其间，参阅了《察哈尔省通志》、《张北县志》、二十四史有关部分等重要史籍，和地、县档案馆、县民政局的历史资料及坝上四县解放前的历史资料；广泛地访问了一些熟悉本县历史、掌故、传说的老人。在此基础上，经过内业整理和地名标准化处理，形成了一套完整的地名普查四项成果（“文字”概况、地名成果表、标注标准地名图、地名卡片）。经县地名普查成果审查验收工作组的审查验收，又经省、地地名办公室的复验合格，才逐级上报。

为了使这次地名普查成果能够更好地发挥作用，向各条战线提供可靠的地名资料，并服务于全社会和人民生活，特编纂《崇礼县地名资料汇编》，作为加强地名管理，推行地名标准化的工具书。同时，这也是一份有价值的历史资料。

本书以地名普查资料为基础，将四项成果的主要内容汇编成册。在编写过程中，广泛征求了意见，对四项成果进行了审核、充实、修订。如在“概况”中增写了县的历史沿革。

和其他地名概况共13篇；在自然村和其他地名中，经县政府批准更名4条（两村两沟），使其沿革和含意更加确切。因此，这本《汇编》的资料较地名普查成果更可靠、更充实。同时，也保持了四项成果的系统性、完整性。

本《汇编》收编县标准地名图一幅；县、社和其他地名概况32篇；自然村现状及沿革212篇；各类标准地名共1176条，有关的参考资料均收于概况和附录中。《汇编》正文的编排，以图为先导，以文为主体，以录为依托。力求图文并茂，志录兼备，方便使用。

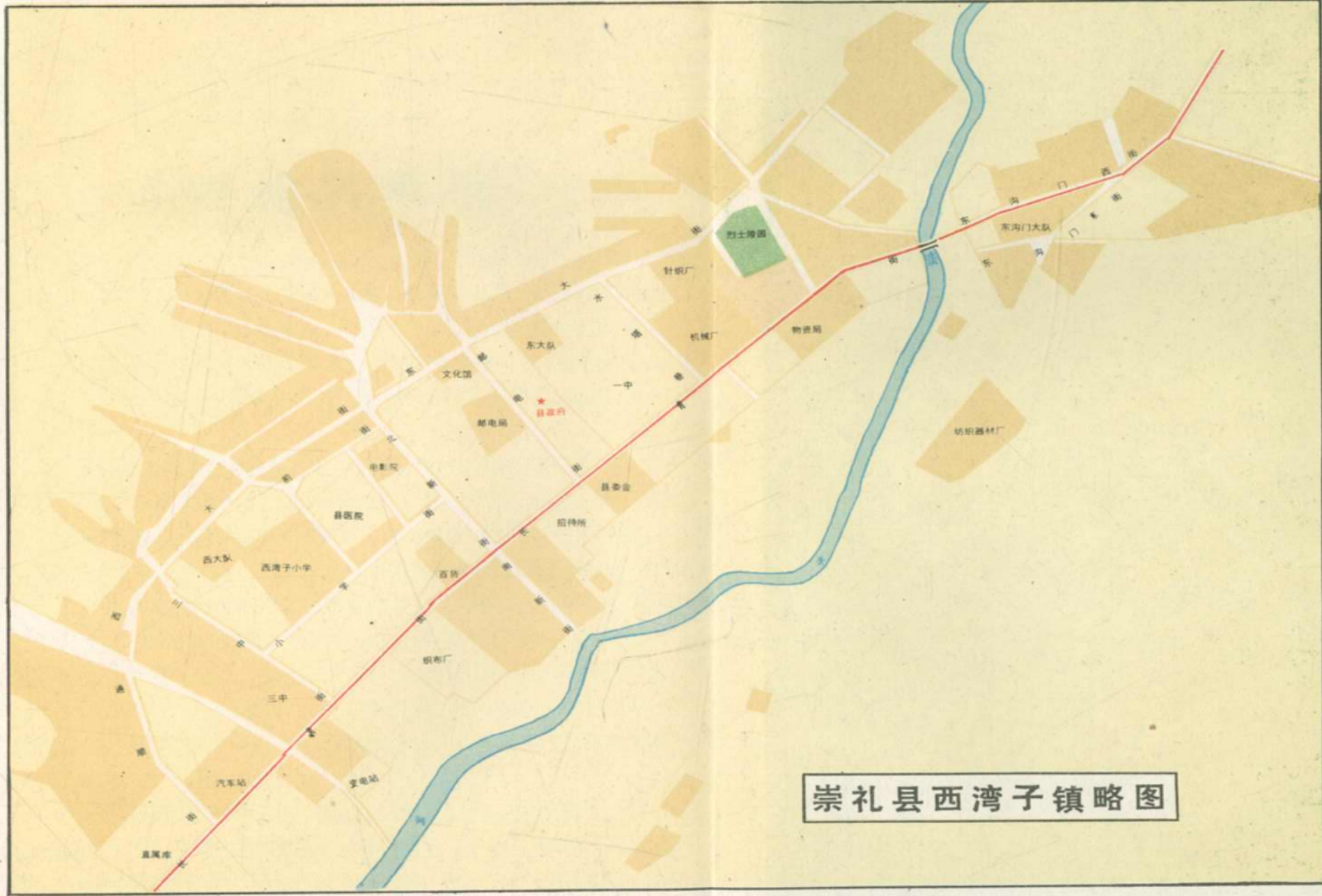
《汇编》中，对群众中关于一些地名的传说进行了分析和取舍，或加注意见；所引各类数据均以县统计局1980年底统计报表为准；所有地名均为1981年地名普查标准化处理后的标准名称。

今后，凡使用我县地名及有关资料，应以本《汇编》为准，如需更改和补充者，须按国务院《关于地名命名、更名的暂行规定》履行报批手续，方可有效。另一方面，因我县建县时间较短，过去又无县志，1958年着手编写县志时征集到的一些资料今已荡然无存，故望对我县地名史料尚应大加挖掘、推荐，使之日臻完善、科学。

本书在编写过程中，力求项目齐全，真实可靠，言简意明，但由于水平所限，加之编写仓促，缺点和错误在所难免，诚望读者给予批评指正。

崇礼县地名办公室

标准地名图



崇礼县西湾子镇略图

目 录

标准地名图

崇礼县标准地名图

重要地名概况

崇礼县概况	(1)
崇礼县历史沿革	(7)
西湾子公社概况	(15)
山岔公社概况	(18)
大水泉公社概况	(20)
石窑子公社概况	(22)
狮子沟公社概况	(24)
清三营公社概况	(26)
驿马图公社概况	(28)
红旗营公社概况	(30)
白旗公社概况	(32)
石嘴子公社概况	(34)
五十家公社概况	(36)
高家营公社概况	(38)
马丈子公社概况	(41)

场地公社概况	(44)
四台嘴公社概况	(46)
崇礼县五十家煤矿概况	(49)
崇礼县国营和平林场概况	(50)
崇礼县建筑材料厂概况	(51)
崇礼县纺织机械厂概况	(53)
崇礼县第一中学概况	(54)
崇礼县人民医院概况	(55)
崇礼县西湾子小学概况	(57)
崇礼县织布厂概况	(59)
长城概况	(60)
红旗营古城遗址概况	(66)
脑包梁古文化遗址概况	(70)
响铃寺古遗址概况	(75)
崇礼县革命烈士陵园概况	(78)
张沽公路概况	(81)
桦皮岭概况	(83)

自然村现状及沿革

西湾子公社	(85—93)	
西湾子 (85)	太平庄 (86)	大夹道沟 (87)
三道沟 (87)	窄面沟 (87)	盆底坑 (88)
小夹道沟 (88)	东沟门 (88)	四道沟 (88)
黄土嘴 (89)	西二道沟 (89)	干 沟 (89)
上两间房 (90)	头道营 (90)	瓦 窑 (90)
下两间房 (91)	炭窑沟 (91)	榆树林 (91)

- 上三道河 (91) 下三道河 (92) 刷见草沟 (92)
 王子府 (92) 南 沟 (93)
- 山岔公社**..... (94—95)
- 下山岔 (94) 麻泥坝 (94) 马 场 (94)
 霍素太 (95) 上碌碡沟 (95) 下碌碡沟 (95)
- 大水泉公社**..... (96—98)
- 大水泉 (96) 三龙口 (96) 南伙房 (96)
 小水泉 (97) 黄家窑 (97) 大营图 (97)
 和气营 (98)
- 石窑子公社**..... (99—103)
- 石窑子 (99) 坝 顶 (99) 板中图 (99)
 堡东沟 (100) 西纳岭 (100) 东纳岭 (100)
 扯旗沟 (101) 小伙房 (101) 柳条沟 (101)
 杨树沟 (101) 半 沟 (102) 小西湾 (102)
 上耗沁 (102) 赵侉沟 (103) 下耗沁 (103)
- 狮子沟公社**..... (104—109)
- 西狮子沟 (104) 十一号 (104) 十 号 (104)
 五 号 (105) 六 号 (105) 三 号 (105)
 东毛克岭 (106) 西毛克岭 (106) 三道沟 (106)
 麻地沟 (107) 阳 坡 (107) 大碓底 (107)
 沙 岭 (108) 东狮子沟 (108) 西土城 (108)
 东土城 (108)
- 清三营公社**..... (110—114)
- 清三营 (110) 韩家窑 (110) 威远门 (111)
 李家窑 (111) 坡堡子 (111) 上南窑 (112)
 清五营 (112) 朝 阳 (112) 刷子沟 (113)

清二营 (113) 龙门沟 (113) 庄科 (114)

外界墙 (114) 窑沟 (114)

驿马图公社..... (115—118)

驿马图 (115) 西间房 (115) 圪料沟 (115)

下车牛沟 (116) 上车牛沟 (116) 寒清坝 (116)

圪嘴子 (117) 茂古天营 (117) 碱场 (117)

大南营 (118) 王山坝 (118)

红旗营公社..... (119—123)

西红旗营 (119) 二道沟 (119) 海流图 (119)

元房子 (120) 老虎背 (120) 白化沟 (120)

老芽茬 (121) 贾麻沟 (121) 大同营 (121)

王帽营 (122) 东红旗营 (122) 马凤祥沟 (122)

西双台 (123) 东双台 (123) 下双台 (123)

白旗公社..... (124—129)

白旗 (124) 二道营 (124) 西林 (124)

南山窑 (125) 门头营 (125) 青虎沟 (125)

干雨沟 (126) 南窑 (126) 郭家窑 (126)

门二营 (127) 门三营 (127) 四东沟 (127)

下窝铺 (128) 上窝铺 (128) 洞头营 (128)

洞四营 (129) 马家窑 (129)

石嘴子公社..... (130—133)

石嘴子 (130) 东黄土窑 (130) 摆察 (130)

草场 (131) 南泥沟 (131) 西三间房 (131)

良户营 (132) 六间房 (132) 下四杆旗 (132)

上四杆旗 (133) 狮子沟 (133)

五十家公社..... (134—136)

- 五十家 (134) 半 坝 (134) 五台窑 (135)
 吉庆沟 (135) 麻地营 (135) 察汗陀罗 (135)
- 高家营公社**..... (137—145)
- 高家营 (137) 头道井 (137) 胜利村 (137)
 陶北营 (138) 陶南营 (138) 达连沟 (138)
 西黄土窑 (139) 石门沟 (139) 大 沟 (139)
 西甸子 (140) 朝天洼 (140) 乌拉哈达 (140)
 翠红村 (141) 黄家湾 (141) 岱州窑 (141)
 大水沟 (142) 红泥湾 (142) 黄土板梁 (142)
 北窝铺 (142) 虎头梁 (143) 小水沟 (143)
 南窝铺 (143) 南 地 (144) 头道边 (144)
 二道边 (144) 三道边 (144) 石板沟 (145)
 小晶屯 (145)
- 马丈子公社**..... (146—150)
- 马丈子 (146) 老虎沟 (146) 二道营 (146)
 三道营 (147) 砖瓦沟 (147) 太子城 (147)
 棋盘梁 (148) 转枝莲 (148) 枯杨树 (149)
 营 岔 (149) 西 坪 (149) 东 坪 (149)
 窑子湾 (150) 水泉子 (150)
- 场地公社**..... (151—154)
- 地 上 (151) 营盘地 (151) 后中山 (151)
 中山沟 (152) 把图湾 (152) 三间房 (152)
 场 上 (153) 下窑子 (153) 下新营子 (153)
 上新营子 (154) 罗家营 (154) 四台沟 (154)
- 四台嘴公社**..... (155—159)
- 四台嘴 (155) 沟 掌 (155) 前二道沟 (155)

王子沟 (156) 黄土窑 (156) 沟 门 (156)
 大松沟门 (156) 谷嘴子 (157) 遼家湾 (157)
 辛丈子 (157) 黑土沟 (157) 河阳沟 (158)
 行人马沟 (158) 桦林子 (158) 韭菜坪 (159)
 常沟子 (159) 马驹沟 (159)

标 准 地 名 录

崇礼县标准地名录.....	(161—227)
行政区划地名.....	(161)
居民地地名.....	(172)
其他地名.....	(194)

附录.....	(229—267)
---------	-----------

命名、更名文件

河北省张家口地区行政公署关于公社级地名命名、 更名的通告.....	(229)
崇礼县革命委员会关于恢复部分社队、村庄名称, 新命名村庄和县城街巷名称的通知.....	(231)
崇礼县革命委员会关于部分社、队、自然村地名命 名、更名的通告.....	(235)
崇礼县各社、队、村普查人口统计.....	(241)
关于全县总面积数字说明.....	(266)
崇礼县地名普查业务人员名单.....	(267)

后记.....	(268—269)
---------	-----------

重要地名概況

（一）重要地名之概況

（二）重要地名之分類

（三）重要地名之考證

（四）重要地名之沿革

（五）重要地名之現狀

（六）重要地名之展望

（七）重要地名之附錄

（八）重要地名之索引

（九）重要地名之圖表

（十）重要地名之參考文獻

崇礼县概况

崇礼县地处河北省西北部。正东、东北与赤城、沽源县交界，西南与张家口市毗邻，西北、正北同张北县接壤，南隔古长城和宣化县相望。广64公里，袤57公里，总面积2,321平方公里。总人口112,612人，汉族占97.5%，其余为蒙族2,578人，满族372人，回族75人。辖15个公社，213个大队，408个自然村。县人民政府驻地西湾子距省会石家庄北偏东335公里。

崇礼境地，位处张家口东北明长城以外的深山区中，历代荒服，或为鲜卑地，或为突厥游牧地，自辽、金、元以来才有明确所属，但均未单行建制。1914年（民国三年）后为张北县二、四两区地，1934年5月划出置设治局，以崇尚礼义之意取名崇礼设治局（相当县级）；1936年日寇侵占后改局为县。抗日战争时期，境内深山区为抗日根据地。解放初，全县划为6个行政区。1946—1948年土改，1952年组织互助组，1954年建立初级社，1956年发展为高级社，1958年公社化时，全县建立了5个人民公社，1961年6月，公社规模调整后划为15个人民公社。

全县地处冀北山地，东北高，西南低，最高海拔2,128.7米，最低海拔813米，多在1,200米以上。县境轮廓呈不规则方形。境内群山起伏。沟壑遍布，东、正、西三条大沟纵贯

全境,4,200余条中小沟壑纵横延伸其间。较大的山有桦皮岭(海拔2,128.7米)、红花梁(海拔2,110.3米)、山神庙(海拔2,054米)、卧中地(海拔2,043米)、马场山(海拔2023.7米)、太子城北山(海拔2,005.1米)、摩天岭(海拔2,000米),凤凰山(海拔1,997.1米)等,桦皮岭为群山之首。流经全县的清水河发源于桦皮岭之下,自东北流向西南,沿途有太子城河、正沟河、西沟河水汇入,经张家口市流入西洋河,全长114公里,流经县境内90公里,为常年河。全县多为栗钙土,东部、北部土壤中腐植质较多,呈黑褐色,土质较肥,其他地区略带沙性。属大陆性气候,春、秋多风,冬季漫长且干寒,夏季短促,昼夜温差悬殊。年均气温 3.2°C ,最冷月(一) -15.7°C ,最热月(七) 19°C , $\geq 10^{\circ}\text{C}$ 的积温为 $2,226^{\circ}$ 。年降水量485毫米左右,初霜期在九月中旬,终霜期在翌年五月下旬,无霜期约105天。主要灾害性天气是干旱、霜冻。按积温区划全县可分为温区、冷凉区和高寒区三个地带。在海拔970米以下的温区地带,有16个大队,总面积190,090亩, $\geq 10^{\circ}\text{C}$ 的积温为 $2,550^{\circ}-2,720^{\circ}$,主要农作物有玉米、谷子;在海拔971米—1,190米的冷凉区地带,有43个大队,总面积837,105亩, $\geq 10^{\circ}\text{C}$ 的积温为 $2,290^{\circ}-2,540^{\circ}$,主要农作物有谷黍、玉米、小麦;在海拔1,191米—2,128.7米的高寒区地带,有154个大队,总面积2,455,530亩, $\geq 10^{\circ}\text{C}$ 的积温为 $1,460^{\circ}-2,270^{\circ}$,主要农作物有莜麦、马铃薯、蚕豆、亚麻。

主要水利工程有清洪水渠620条,其中防渗干渠54条,总长41,000余米;蓄水池30个,潜流46处,小型水库3座,大口井657眼;水浇地面积约56,000亩,占总耕地面积的14.5%。

机械化程度有较大提高，全县拥有大、中小型拖拉机237台，各种机引农机具1950台，粮油加工机械829台。电力事业发展较快，全县至1980年底已建有35千伏变电站2座，容量为2,800千伏安；配变271台，容量为12,380千伏安；10千伏线路340.2公里，低压线路196公里；电动机1,585台，容量为7,411.5瓩；有电公社10个（其中大队141个），还建有电管站4个。

境内林业资源较丰富，有天然林366,000余亩，占总面积的10.5%，以桦树等用材林为主，多集中在东、南部地区，木材积蓄量980,000立方米；有草坡937,000余亩，占总面积的26.9%，多分布于北及东北部。主要矿藏有褐煤、铁、磷、金、石英石、钾长石等，矿点40余处，其中褐煤藏量较大，已开采。

经济以农为主，兼有林、牧、工、副业。有耕地385,600亩，占总面积的11.1%，其中66%是坡梁地。主要农作物有莜麦、马铃薯、蚕豆、小麦、玉米、谷子、亚麻等；是张家口地区蚕豆主要产地之一。1978—1980年平均种莜麦87,000亩，产量1,969万斤；马铃薯55,700亩，产量6,935万斤；小麦50,300，产量1,089万斤；蚕豆41,700亩，产量759.7万斤；谷子29,200亩，产量550万斤；亚麻34,600亩，产量198万斤。粮食平均总产由解放前的2,714万斤增加到7,735万斤；平均亩产由101斤增加到231.5斤；人均收入由40元增加到81元。有国营林场、苗圃各一个，主要进行次生林改造和幼林抚育。现有人工林27.6万余亩，林地面积共达64.2万余亩，占总面积的18.4%，林木年采伐量6,400多立方米，为张家口地区木材主要产地之一，林业年产值104.3万元；畜牧业以大牲畜为主，

1980年大牲畜存栏23,450头,羊存栏86,900余只,猪存栏20,000余口,畜牧业年产值354.6万元;工业从无到有,现有煤炭、机械、建材、木材加工、纺织、电力、食品、印刷等企业46个,其中县属国营企业12个,集体企业3个,多集中于西湾子、高家营两地,1980年总产值1,167.8万元;有社队工副业摊点414个;年产值125万元;全县各业年总产值2,609.6万元。

解放前交通十分不便,货物运输靠笨重的铁木轮大车和人背畜驮。现有张沽(张家口至沽源县)公路穿过县境,另有朝五(朝天洼至五十家)、朝山(朝天洼至山岔)、中石(中山沟至石窑子)等干线、社队级公路与之相连,多数公社能通汽车,交通状况有了很大改善。

文教卫生事业发展较快。1949年全县仅有小学121所,在校学生4,939人,教职工148名。现有中学28所,在校学生5,432人,教职工495名;小学334所,在校学生17,295人,教职工720名。有专业晋剧团1个,农村业余剧团43个。县人民政府驻地有图书馆、文化馆、电影院、工人俱乐部、灯光球场、广播站,农村有社、队办电影队44个,社社有广播放大站,丰富了全县人民的文化娱乐生活。解放前这里没有医院,仅有21名流散村医。现有县人民医院、防疫站、妇幼保健站各一所,公社卫生院15所,医护人员227名;大队卫生室196个,卫生人员249名。

1700年天主教传入西湾子等地,1862年在西湾子建立了北方第一个总堂,现有教徒6,682人。

境内有古长城两段:一段北起清三营公社谷嘴窑村东南,沿崇礼、赤城、宣化交界到高家营公社头道边村西入张