

016713

广东省 高明县地名志



《高明县地名志》编纂委员会

广东省
高明县地名志

《高明县地名志》编纂委员会

内容简介

高明县地处广东省中南部，人口24.42万，总面积967.07平方公里，水陆交通方便，环境优美，物产富饶，工农业生产蒸蒸日上，1985年被列为珠江三角洲经济开发区。

本志系统地搜集了高明县各镇、自然村等1132条地名词条，分为总编、政区·聚落地名、自然地名、人工建筑地名、企事业地名、文化地名、历史地名等七个编目，并逐条介绍了标准地名的由来、含义、演变以及行政归属，自然、经济现状。全书共约27万字，是我县第一部标准化的有一定科学水平的地名工具书。适用于民政、公安、交通、邮电、旅游、文化、教育等部门，亦适合广大城乡居民使用，还可作图书、历史博物和地名研究等部门阅读参考、珍藏之用。

广东省高明县地名志

编 纂：《高明县地名志》编纂委员会
责任 编辑：王晓恺
排版、印刷：韶关二九〇研究所地图彩印厂
规 格：787×1092毫米 16开本
16.5印张 14插页
出版日期：1992年10月第1版
1992年10月第1次印刷
书 号：广东省佛山市非营利性出版物
准印证 明印准字第2号
工 本 费：精装25.00元 平装20.00元

内容简介

高明县地处广东省中南部，人口24.42万，总面积967.07平方公里，水陆交通方便，环境优美，物产富饶，工农业生产蒸蒸日上，1985年被列为珠江三角洲经济开发区。

本志系统地搜集了高明县各镇、自然村等1132条地名词条，分为总编、政区·聚落地名、自然地名、人工建筑地名、企事业地名、文化地名、历史地名等七个编目，并逐条介绍了标准地名的由来、含义、演变以及行政归属，自然、经济现状。全书共约27万字，是我县第一部标准化的有一定科学水平的地名工具书。适用于民政、公安、交通、邮电、旅游、文化、教育等部门，亦适合广大城乡居民使用，还可作图书、历史博物和地名研究等部门阅读参考、珍藏之用。

广东省高明县地名志

编 纂：《高明县地名志》编纂委员会
责任 编辑：王晓恺
排版、印刷：韶关二九〇研究所地图彩印厂
规 格：787×1092毫米 16开本
16.5印张 14插页
出版日期：1992年10月第1版
1992年10月第1次印刷
书 号：广东省佛山市非营利性出版物
准印证 明印准字第2号
工 本 费：精装25.00元 平装20.00元

高明县地名委员会

主任委员 杜全飞
副主任委员 麦荣信 陈维新
委 员 严杰如 谭树和 刘瑞兴 李福安 梁南生
罗继棠 陈镜森 罗杰聪 罗耀坤 谭相坤
李荣贵
办公室主任 王晓恺

《高明县地名志》编纂委员会

主 任 杜全飞
副 主 任 曾福田 陈维新
委 员 罗有纲 杜儒德 梁培益 杨 明 刘 万
罗耀坤

编 辑 室

主 编 罗 晖
副 主 编 王晓恺
编 辑 罗再贤 罗传义

2

高明县地名委员会

主任委员 杜全飞
副主任委员 麦荣信 陈维新
委 员 严杰如 谭树和 刘瑞兴 李福安 梁南生
罗继棠 陈镜森 罗杰聪 罗耀坤 谭相坤
李荣贵
办公室主任 王晓恺

《高明县地名志》编纂委员会

主 任 杜全飞
副 主 任 曾福田 陈维新
委 员 罗有纲 杜儒德 梁培益 杨 明 刘 万
罗耀坤

编 辑 室

主 编 罗 晖
副 主 编 王晓恺
编 辑 罗再贤 罗传义

2

高明县地名委员会

主任委员 杜全飞
副主任委员 麦荣信 陈维新
委 员 严杰如 谭树和 刘瑞兴 李福安 梁南生
罗继棠 陈镜森 罗杰聪 罗耀坤 谭相坤
李荣贵
办公室主任 王晓恺

《高明县地名志》编纂委员会

主 任 杜全飞
副 主 任 曾福田 陈维新
委 员 罗有纲 杜儒德 梁培益 杨 明 刘 万
罗耀坤

编 辑 室

主 编 罗 晖
副 主 编 王晓恺
编 辑 罗再贤 罗传义

提供资料人员

谢继荣 仇荣佳 彭国雄 苏仕连 张镜荣
陆明彬 吴旭明 严祺开 李华生 杜湛超
邓铁强 黄卓 严汉光 颜卫能 刘宝葵

校 对

王晓恺 黄家文 严良彬

摄 影

张仲明

封 面 题 字

谭天度

序

《广东省高明县地名志》出版了，这是我县第一部以地名为中心内容的专志。这部专志以地名为主线，介绍了高明一千多个地名的由来、演变历史、地理情况及政治、经济、文化、教育、水利、交通、建设等现状和特征。这是我县政权建设和精神文明建设的一项基本工程。它可读性强，适应性广，是具有标准化地名效能的典籍，是一部工具书。

高明县地处珠江三角洲，历史悠久，资源丰富，交通方便，通讯快捷，能源充足。高明人民勤奋、诚挚、聪惠、朴实，在实践中体现出团结、求实、奋发、创业的精神。随着改革开放在深入，高明的建设和各项事业迅速发展。《广东省高明县地名志》的出版，为读者提供标准的地名资料，为各项管理和对外交往，为华侨港澳同胞寻根问祖，为对外招商，加快经济建设提供丰富的资料、数据和向导，我们可以运用书中大量资料，教育和启迪人民热爱祖国，热爱家乡，认识高明，建设高明，为振兴高明贡献力量。

本志书封面书名由原籍高明明城北街的前广东省政协副主席谭天度同志题写。他现年一百零一岁，是一九二二年春参加中国共产党的革命老前辈。为本志书题名，他乐意接受，欣然命笔，在此特表敬意和衷心的感谢。

《广东省高明县地名志》，继承和发展了关于地名方面的劳动人民的智慧，它将载入史册，流传后世，具有一定政治、经济和文化方面的价值。为之作序，望有助于发挥这本书的作用，为经济建设和社会进步服务。

谭世荣
一九九二年一月

前 言

编纂出版地名志是国家政权建设的一项基础工作。地名，是人类历史发展的产物，劳动人民智慧的结晶，祖国珍贵的文化遗产的一部分；地名，也是一种社会现象，是人类在生产斗争和日常交往中根据自己的观察，认识和要求而赋予各地理实体的专有名称。地名的规范化，标准化关系到我县四个现代化建设和人们日常生活。随着改革开放的深入，经济建设的发展，科学技术的进步，内外交往的频繁，地名使用日益广泛，社会各方面对地名标准化的要求越来越迫切。

《广东省高明县地名志》是根据国家和省、市地名委员会的指示精神，在县人民政府的领导下，在各有关单位和人民群众的支持下，以1980年地名普查为基础，从1984年起组织人力，以认真负责的精神，查志书《肇庆府志》、《高明县志》，阅家（族）谱、碑文和墓志，访民间、找物证。它以地名为主线，着重介绍我县地名的历史、现状和特征，记述地名的地理位置、名称由来、历史演变以及政治、经济、文化、教育、水利、交通等。在编写过程中，地名的来历、含义和演变有理有据者，可确认；民间传说已久，已无确证，但含义健康、又合情合理者，亦可采用或参考。我们本着实事求是的态度，力求体现科学性、真实性、知识性、实用性。坚持辩证唯物主义和历史唯物主义的观点，遵循去粗取精、去伪存真、略古详今的原则，采取秉笔直书如实记述的方法。以文为主，并配以地图和彩色照片。是一本内容丰富、适应性广、具有法定效能的工具书。它为读者和各级行政、企业、事业单位提供标准的地

名资料。

本志的词头地名，均为现行标准化的地名。今后有关部门使用地名时，要以此为准。如有特殊原因需更名的，必须按照管理权限上报批准，以维护和实现地名的标准化。

编 者

一九九二年一月

凡 例

一 编排顺序

1. 本志分为7编，其顺序是：总编、政区·聚落地名编、自然地名编、人工建筑地名编、企事业地名编、文化地名编、历史地名编。
2. 政区·聚落地名编各词目的顺序是：路、街、巷，高明镇、合水、更楼、新圩、明城、杨梅、人和、三洲、西安、富湾。其余各编参照上述顺序排列。
3. 正文后附有汉字（按笔画顺序）、汉语拼音（按字母顺序）的两种对照索引。

二 词目概略

1. 本志原则上收至1990年底资料，但由于个别新的重要人工建筑物及企事业单位时有增加，为照顾所收内容的现势性，故作小量的增删，并在释文中作时间的交待。
2. 词头地名作标准地名，并以规范汉字为准。凡新僻自造字，已作更正。如“圻”改为“仍”、“疆”改为“疆”。凡在《新华字典》、《现代汉语词典》中仍可作字头的，未予更改，如“岗”不改为“冈”；凡属地方言字，仍予以保留，如“捅”、“糊”、“坭”。
3. 企事业及文化单位地名的省略。除无专名只有通名，或以所在政区名为其专名的以外，不冠所属、所在政区名。如“高明县峰江水泥厂”只写作“峰江水泥厂”；需冠以政区名的，只冠以政区名的专名，如“高明县第一中学”只写作“高明第一中学”。
4. 本志共收地名词条1132条，其中总编1条，政区·聚落地名编692条，自然地名编78条，人工建筑地名编78条，企事业地名编162条，文化地名编72条，历史地名编47条。

5

5. 地名位置。以各镇、县人民政府所在地为方位基点,距离均为直线距离。

6. 线状地名不受行政区划限制。如公路、河流等需在某镇收入,但实际上已超越其所属行政的区划范围。

7. 地名的来历、沿革和含义。本志力图反映学术界迄今为止的有关地名的历史沿革和含义的研究成果。没法查清或不须解释的,不作说明;有几说而没有考证结果的,则几说并存;带有神话色彩而有健康含义的亦作保留。

8. 历史纪年。清以前的原则上用帝王年号,并括注公元纪年,清以后用公元纪年。尚无确切年份的,用朝代或年代。

9. 计量单位。按照国务院1984年2月27日《关于在我国统一实行法定计量单位的命令》,统一采用国际单位制。如距离用公里,长度、宽度一般用米,重量用吨或公斤,面积除耕地、林地面积以亩计之外,用平方米或平方公里。

10. 华侨、港澳台胞人数。只统计约数,且华侨人数均含外籍华人。

11. 注音。按“中国地名委员会、中国文字改革委员会、国家测绘局关于颁发《中国地名汉语拼音字母拼写规则(汉语地名部分)》的通知”规定书写。

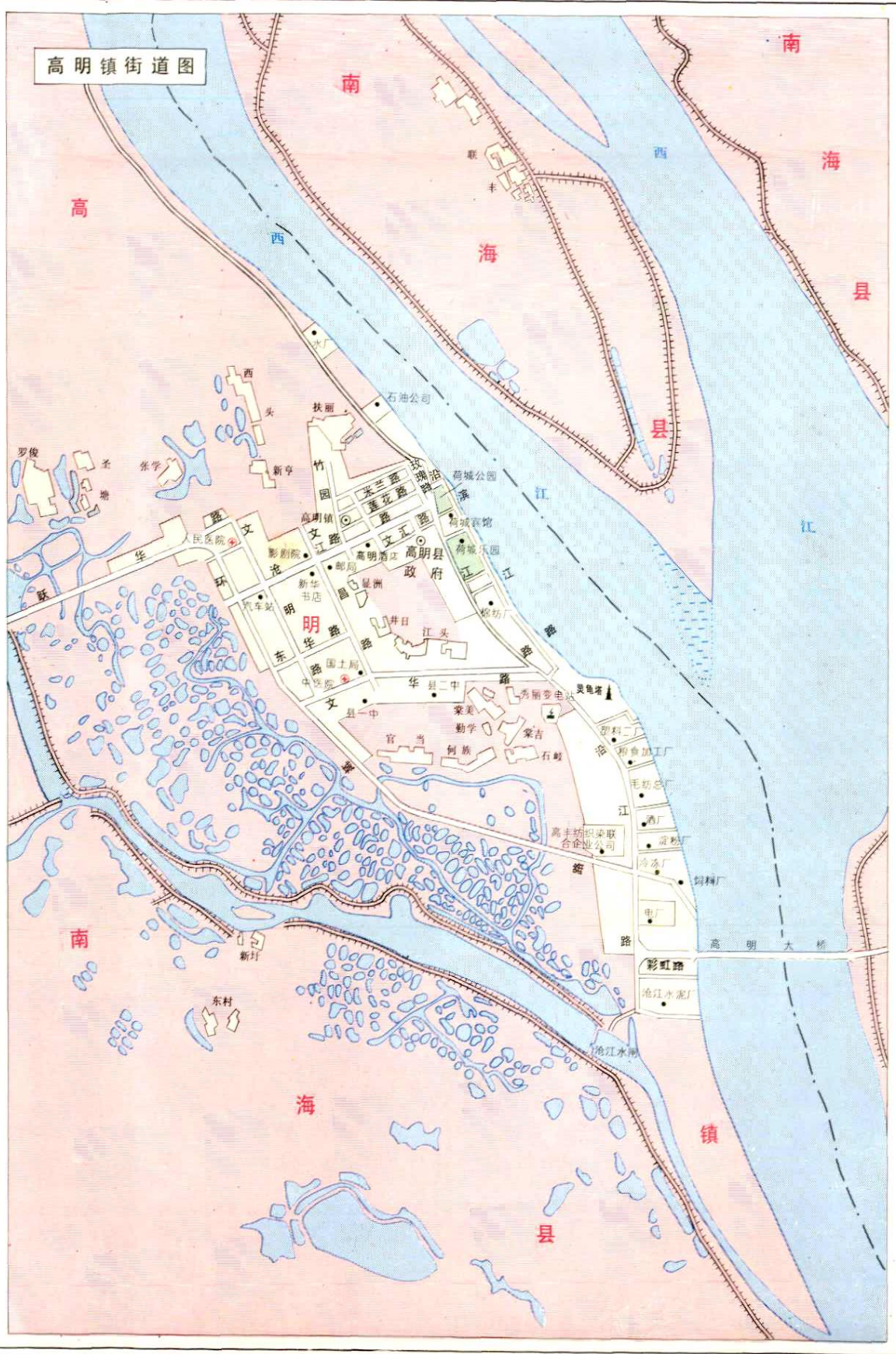
12. 汉字笔画索引。按地名词头的单字的画数分别排列;同画数的词头单字按起笔笔形“一丨ノ、一”,趯(ノ)作横(一)、捺(\)作点(、),折(一)包括(一丁飞ノ)的顺序归类排列。词头相同的地名,按条目字数由少至多排列。字数相同的按条目在正文中出现先后排列。

三 插 图

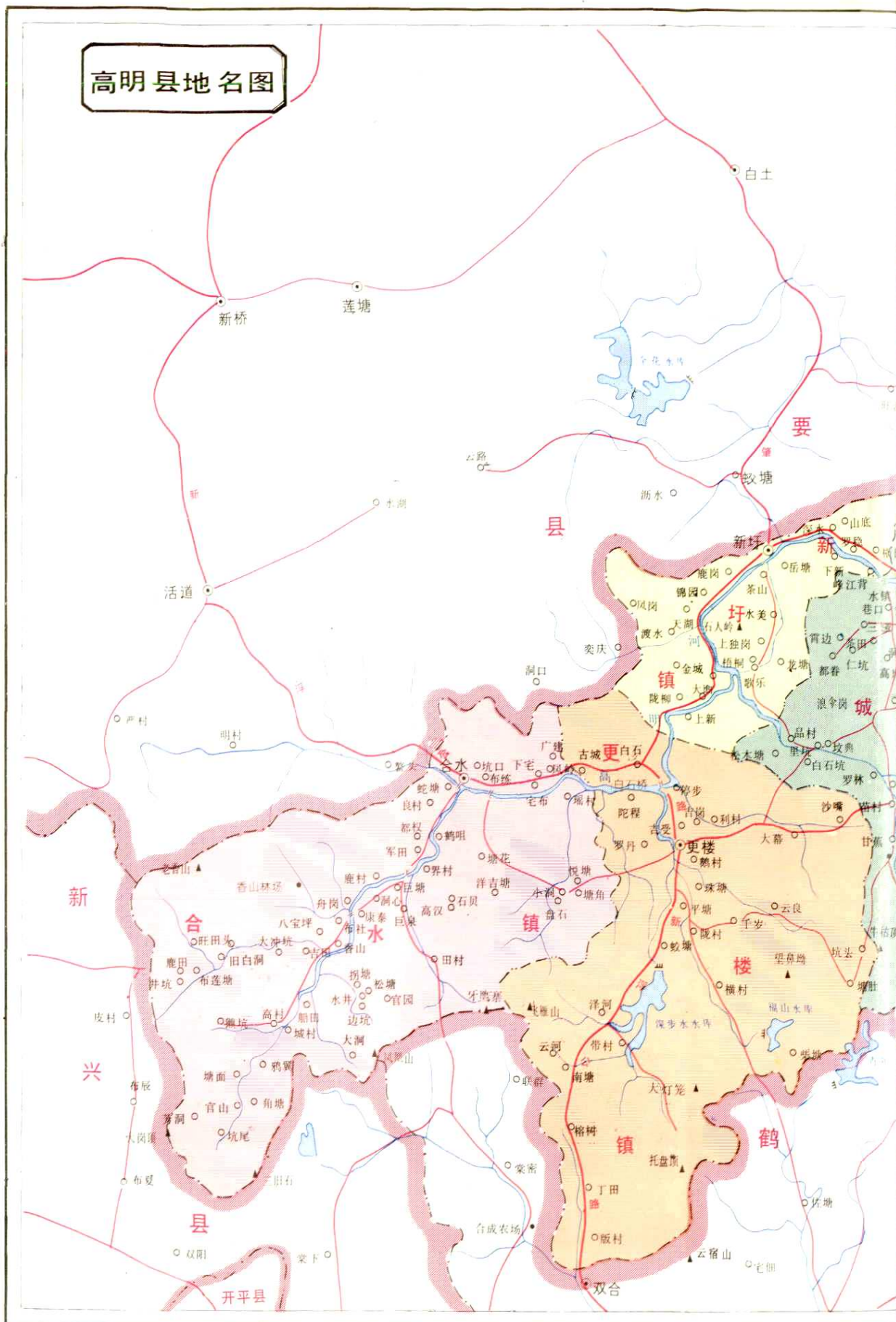
1. 本志附有彩色照片28(幅)。

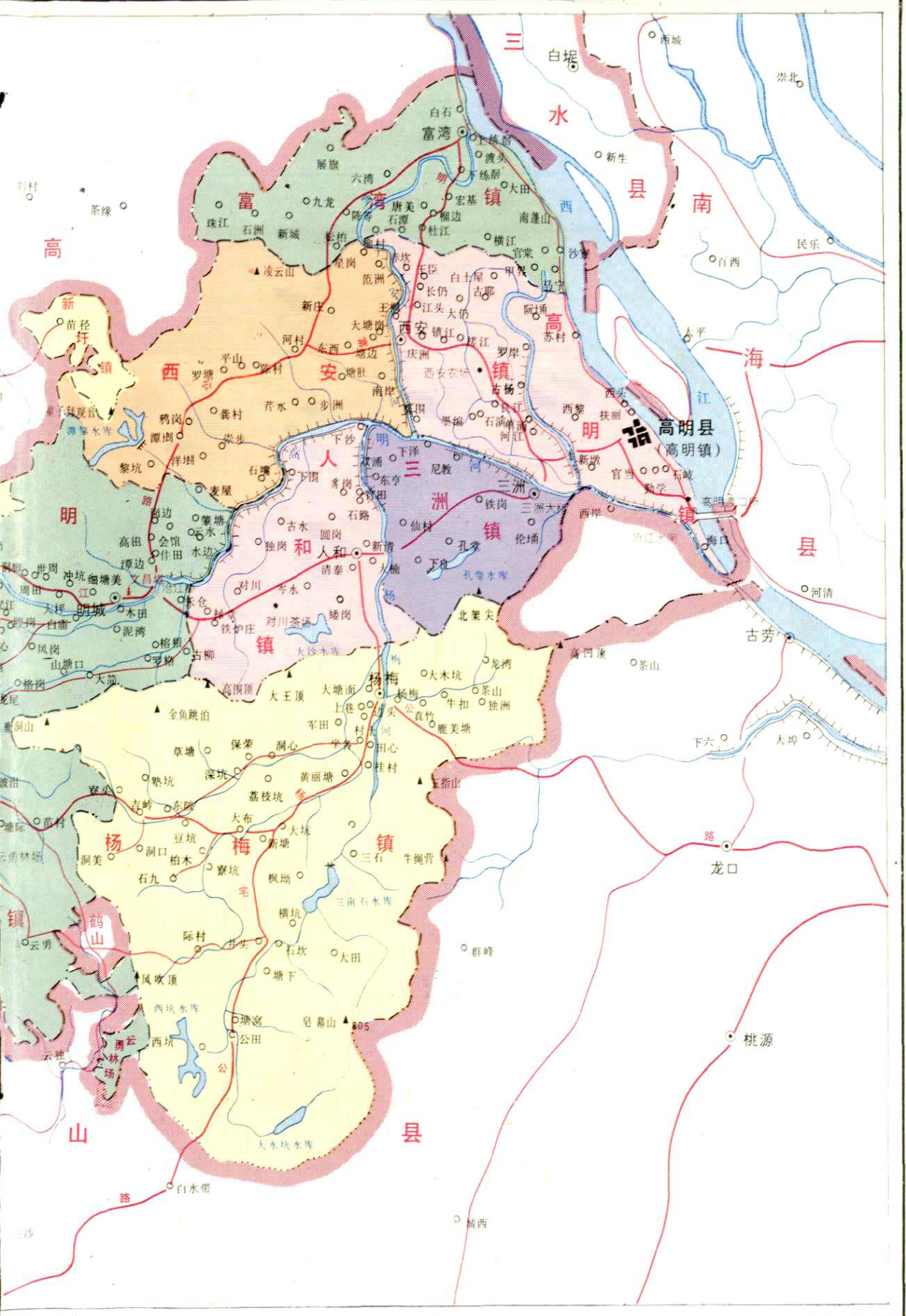
2. 本志附有地名图2幅,仅供查阅地名用,不作行政区划争议依据。

高明镇街道图



高明县地名图





7



◀ 高明镇夜景

▶ 明苑

