

008641

浙江省土地志集成


# 临安市土地志

中国大地出版社

浙江省土地志集成

# 临安市土地志

临安市土地志编纂委员会编



中国大地出版社

1999年·北京

图书在版编目(CIP)数据

临安市土地志/《临安市土地志》编纂委员会编. - 北京:中国大地出版社,1999.9

ISBN 7-80097-341-7

I.临… II.浙… III.土地管理-历史-浙江-临安市 IV.F321.1

中国版本图书馆 CIP 数据核字(1999)第 44578 号

## 临安市土地志

责任编辑 姚 慧

中国大地出版社 出版发行

(100081 北京市海淀区大柳树路 19 号)

浙江省余杭人民印刷厂印刷 新华书店发行所经销

1999 年 9 月第 1 版 1999 年 9 月第 1 次印刷

开本:787×1092 1/16 印张:20

字数:330 千字 印数:0-2000 册

ISBN 7-80097-341-7/K·32

---

定价:78.00 元

大地版图书印、装错误可随时退换

临安市土地志

王先进




全国人大环资委委员、原国家土地管理局局长  
王先进同志为本书题名

臨安布土地志

沈鵬  
沈鵬  
鵬

全国文联副主席、中国书法家协会代主席  
沈鵬先生为本书题签



LINAN TUGUANJU

- ▲ 临安市土地管理局办公楼
- ◀ 临安市城标
- ▼ 临安市城区新貌



# 地域风光



天目古银杏



天目山国家级自然保护区



西天目山“大树王国”



东天目山昭明寺,建于梁大同元年(535)



西天目禅源寺,建于清康熙四年(1665)



清凉峰国家级自然保护区



浙西大峡谷



大明山七峰尖




玲珑山摩崖石刻



太湖源——龙须峡谷



# 地域风光



钱王陵



昌化瑞晶洞



石花——瑞晶洞一绝




青山湖(树在水中长,船在林中游)



青山湖游船码头

南宋绍兴八至十二年(1138-1142),於潜县令楼璠根据当时於潜一带的水稻耕作方法及蚕桑生产过程,绘成《耕织图》二卷,进呈宫廷,后由翰林院精摹流传。现刊录的《耕图》录于清光绪二十四年(1898)修的《於潜县志》刊本;《织图》录于南宋翰林院的精摹本。

## 《耕 图》



浸种

耕

耙耨

秒

碌碡

布秧



初秧


淤荫

拔秧

插秧

一耘

二耘



三耘

灌溉

收割

登场

持穗

簸扬



茗

春碓

籬

入仓

祭神

《织图》




三眠      二眠      一眠      喂蚕      下蚕      浴蚕



上簇      捉绩      大起      采桑      分箔



祝谢      蚕蛾      缫丝      窖茧      择茧      下簇      炙箔



剪帛      攀花      织      纬·经      络丝



《织图》题跋（宋濂、乾隆）



《织图》题跋（郑足老、鲜于枢）



龙岗镇娘娘畷田园



造地改田



基本农田保护区永久性标牌



马啸梯田



龙井桥九园村的高山蔬菜(海拔 600 米)



水毁耕地复垦

# 土地利用·园地



蜜梨园



畹龙茶园



泉口桑园



竹园培育



菜竹笋市场



春笋冬出



天目柳杉林



杉木林基地



混交林地



山核桃林地

竹海



浙江万马集团公司



锦城镇钱王街东段



青山镇工业区一角



汇锦苑住宅小区



海拔 960 米的上溪乡玉山村



青山湖大桥(又称千狮桥)



山区公路——藻溪至大镜坞口公路交口岭段



昱岭关(出关为安徽境)



省道——杭昱线临安段一级公路





天目溪於潜岸弯山段



青山殿水电站



海拔 1200 米的千顷塘水库



青山水库南干渠



昌化溪河桥段