



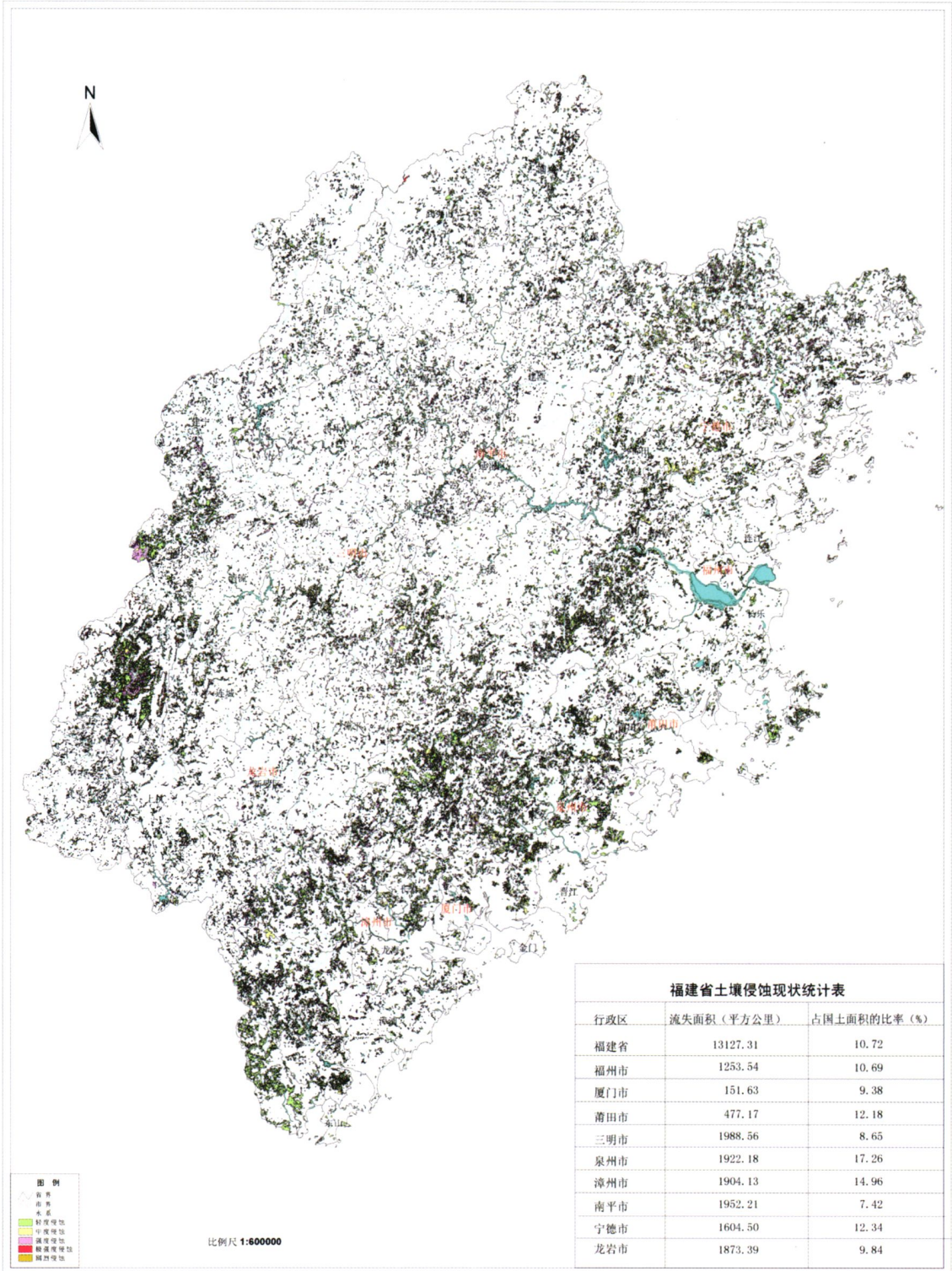
# 福建省水土保持志

吴章云 刘子维 主编

海风出版社  
HAIFENG PUBLISHING HOUSE  
福建省水利厅 编

## 福建省土壤侵蚀现状图

(根据2000年TM卫星影像解译结果)





1983年省委书记项南（前排左数第六）在长汀县河田镇八十里河考察水保工作



1986年省长胡平（右排弯腰）在诏安县调研水保工作



1988年省委书记陈光毅(左二)在长汀县考察黑荆林水保林



2002年省委书记宋德福(左一)在长汀县考察水土保持工作



2002年4月水利部副部长陈雷(右二)考察福州金山科教园



2002年省委常委、常务副省长刘德章(右一)在长汀县考察南坑银杏园水土流失治理



2003年省委书记卢展工（左一）在长汀县南坑考察银杏水土流失治理



2005年11月水利部鄂竟平副部长（左五）在长汀县考察小流域治理



(左) 治理前



(右治理后)

长汀县风流岭治理对比



(左) 治理前



(右治理后)

长汀县石壁下治理对比





(左) 治理前



(右治理后)

长汀县桐坝后山治理对比



(左) 治理前



(右治理后)

长汀县三洲乡稀土矿山治理对比



(左) 治理前



(右治理后)

长汀县桐坝大坑边治理对比




生态修复



安溪恒美治理对比（上为治理前，下为治理后）



清流县李家乡治理对比，（左）治理前，（右治理后）



（左）治理前



（右治理后）

安溪锁蛟小流域治理对比



(左) 治理前



(右治理后)

安溪县崩岗治理对比



安溪县茶园治理对比，(左) 治理前，(右治理后)



宁化县石壁镇治理对比，（左）治理前，（右）治理后



诏安县姜母山治理对比（上为治理前，下为治理后）



诏安县霞葛沙治理对比（上为治理前，下为治理后）



诏安县官陂治理对比，（左）治理前，（右）治理后

惠安县于公历一九六〇年一月立治山治水纪念碑




公路边坡植物措施防治水土流失



江河岸边种植竹子治理水土流失




建设生态护岸工程




生态清洁型河道治理





▲ 1988年长汀县游坊水土流失景象



▲ 诏安县六十年代水土流失景象



▲ 清流县林下水土流失景象



▲ 安溪县崩岗景象



▲ 宁化县紫色土水土流失景象



▲ 东山县五十年代水土流失景象