

016323

江西省  
奉新縣地名誌

奉新縣地名辦公室編印

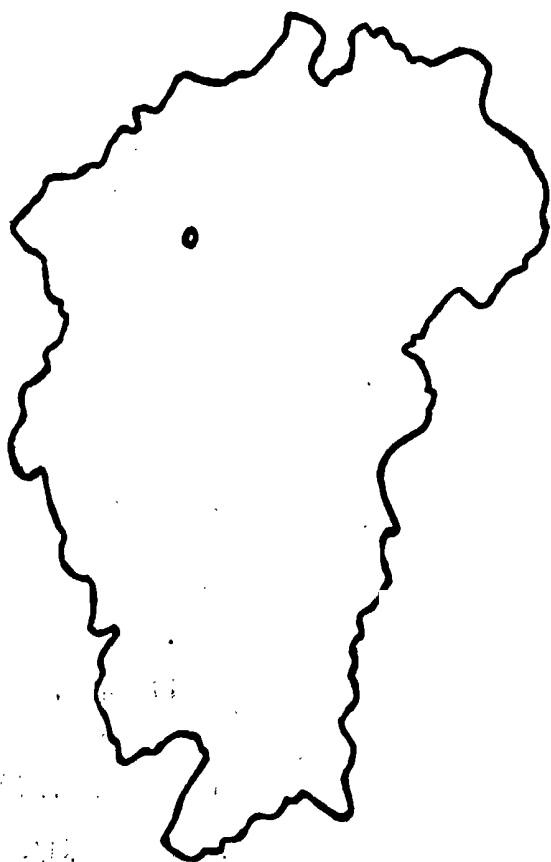
# 江 西 省

JIANG XI SHENG

## 奉 新 县 地 名 志

FENG XIN XIAN DI MING ZHI

(内部资料 注意保存)



奉新县地名办公室编印

一九八三年六月

F143-5

# 江西省奉新县地名志

---

江西省奉新县地名办公室编印  
江西省林科所印刷厂印刷

---

787×1092毫米1/16开本印张字数35万

书号48 印数001—1000

1983年11月印刷出版

定价：90元

# 前 言

遵照国务院、中国地名委员会关于地名工作的通知精神，在省、地区地名领导小组的指导下，在县委和县人民政府的领导下，我们从1981年3月起，以1972年版1：5万地形图为基础资料，对全县1640平方公里的土地上3000多条地名进行了一次全面系统的普查核实。两年多来，全体地名普查工作人员，深入实地，走访群众，调查研究，查阅有关资料，经过艰苦的外业核调和细致的内业整理，全部成果资料，经省、地区两级验收均评定为优良级。在此基础上，县人民政府决定编辑出版《奉新县地名志》。

这本书是我县地名普查成果的集中表现，是一本带法定性的地名工具书，是标准化、规范化地名的典籍。它的出版，将为军事、交通、邮电、新闻、出版、广播、文教、卫生、测绘、公安、外事、旅游等部门以及人民日常交往使用标准化地名，提供确切依据，使地名能直接为四化建设服务。

《奉新县地名志》分五大类编排，共收录地名2860条，占全县普查建卡地名总数的92%。属行政区划、自然村的地名全部照录；行政企事业单位、人工建筑、自然地理实体、革命纪念地及名胜古迹适当收录；所有废地名附一览表说明。采用的是志录兼收，以“志”为主，辅之以录的办法。凡列入本志书的地名，均为现行的标准名称，即经过规范化和标准化处理，在规定范围内不重名，基本上做到了地名含义健康，读音正确，书写规范。建议今后使用地名时，均以此为准。如遇有特殊原因需要更改的地名，将按管理权限上报。为了配合全国文字改革

和推广普通话以及便利国际往来，每条地名都附有汉语拼音。全部内容以文、图、照片为主要表现形式，并使其有机结合，浑然一体。

本志书装帧为16开精装本。卷首部分有前言、县行政区划图、县古地图、县城区示意图、县概况、县历史沿革一览表、县行政区划变更一览表；中间部分为各人民公社地名图、概况、地名，县垦殖场、农场概况、地名，行政企事业单位、人工建筑、自然地理实体、革命纪念地和名胜古迹等名称；卷尾部分为地名工作有关文件，地名汉字首字笔画顺序检索，地名变动一览表，废地名一览表，地名非规范化用字注音、含义集注，地名集锦拾零，编后记。编排方法，按县、公社地名图自北至南、从西到东的原则，先排驻地地名以及重点地名，后排一般地名。片村地名均排于本公社所有自然村之后，用小括号表示。全书约35万字。为了区分各类地名，采用不同字体排列。封面为枣红色，书名《江西省奉新县地名志》，字体系副县长、地名领导小组组长宋名成题字。县行政区划图为多色彩图1幅，订装在卷首，以窥全貌。公社（镇）地名三色图16幅，分装在各公社（镇）首页处。各种照片50余幅，穿插编排，使之丰富多彩。书中引用数字，均以1982年年报为准。大队及自然村的人口户数均用地名普查的概数。专业术语，按主管部门的口径，统一提法，基本合乎规范。

由于编辑地名志是一项新的工作，要求高、时间紧、涉及面广，而我们业务水平有限，因此，不妥之处，在所难免，务望领导、专家和读者批评指正。

奉新县地名办公室

一九八三年六月

## 目 录

## 前 言

## 图 例

奉新县行政区划图

奉新县概况……………( 1 )

奉新县古地图

奉新县历史沿革表……………( 5 )

奉新县政区变更一览表……………( 6 )

奉新县城区示意图

## 一、行政区划、居民点

冯川镇地名图

冯川镇概况、地名……………( 7 )

干洲公社地名图

干州公社概况、地名……………( 15 )

磻下公社地名图

磻下公社概况、地名……………( 29 )

仰山公社地名图

仰山公社概况、地名……………( 39 )

澡溪公社地名图

澡溪公社概况、地名……………( 51 )

宋埠公社地名图

宋埠公社概况、地名……………( 63 )

石溪公社地名图

石溪公社概况、地名……………( 75 )

会埠公社地名图

会埠公社概况、地名……………( 83 )

西塔公社地名图

西塔公社概况、地名……………( 97 )

赤岸公社地名图

赤岸公社概况、地名……………( 105 )

七里公社地名图

七里公社概况、地名……………( 121 )

罗市公社地名图

罗市公社概况、地名……………( 129 )

上富公社地名图

上富公社概况、地名……………( 143 )

罗塘公社地名图

罗塘公社概况、地名……………( 161 )

甘坊公社地名图

甘坊公社概况、地名……………( 171 )

东风垦殖场概况、地名……………( 181 )

建新农场概况、地名……………( 187 )

## 二、行政、企事业单位……………( )

## 三、人工建筑物

水库……………( 199 )

公路……………( 200 )

桥梁……………( 201 )

人工河渠(渡槽)……………( 202 )

其他……………( 202 )

## 四、自然地理实体

山……………( 205 )

山丘……………( 209 )

山口……………( 212 )

石、洞……………( 213 )

河流……………( 214 )

地片……………( 214 )

## 五、革命纪念地、名胜古迹……………( 225 )

# 目 录

---

## 附 录


- 一、地名工作有关文件…………… ( 231 )
- 二、地名变动一览表…………… ( 240 )
- 三、地名非规范化用字注音、  
含义集注…………… ( 250 )
- 四、废地名一览表…………… ( 252 )
- 五、地名集锦拾零…………… ( 263 )
- 六、地名汉字首字笔  
画顺序检索…………… ( 274 )

## 编后记

# 图 例



城 镇



干 渠、支 渠  
渡 槽



县 人 民 政 府



泉



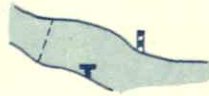
公 社、街 道 办 事 处



瀑 布



大 队、居 委 会



渡 口、码 头、水 文 站



自 然 村



公 路 桥



废 地 名



水 闸



学 校



古 迹



医 院



电 站



电 站



排 涝 站



地 区 (省 辖 市) 界



变 电 站



县 界



山 峰



公 社 界



山 洞



干 线 公 路




山 隘



支 线 公 路




路 亭



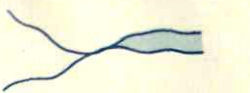
大 道



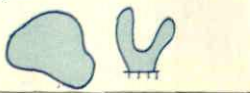
影 剧 院



双 线 堤



双 线 河、单 线 河

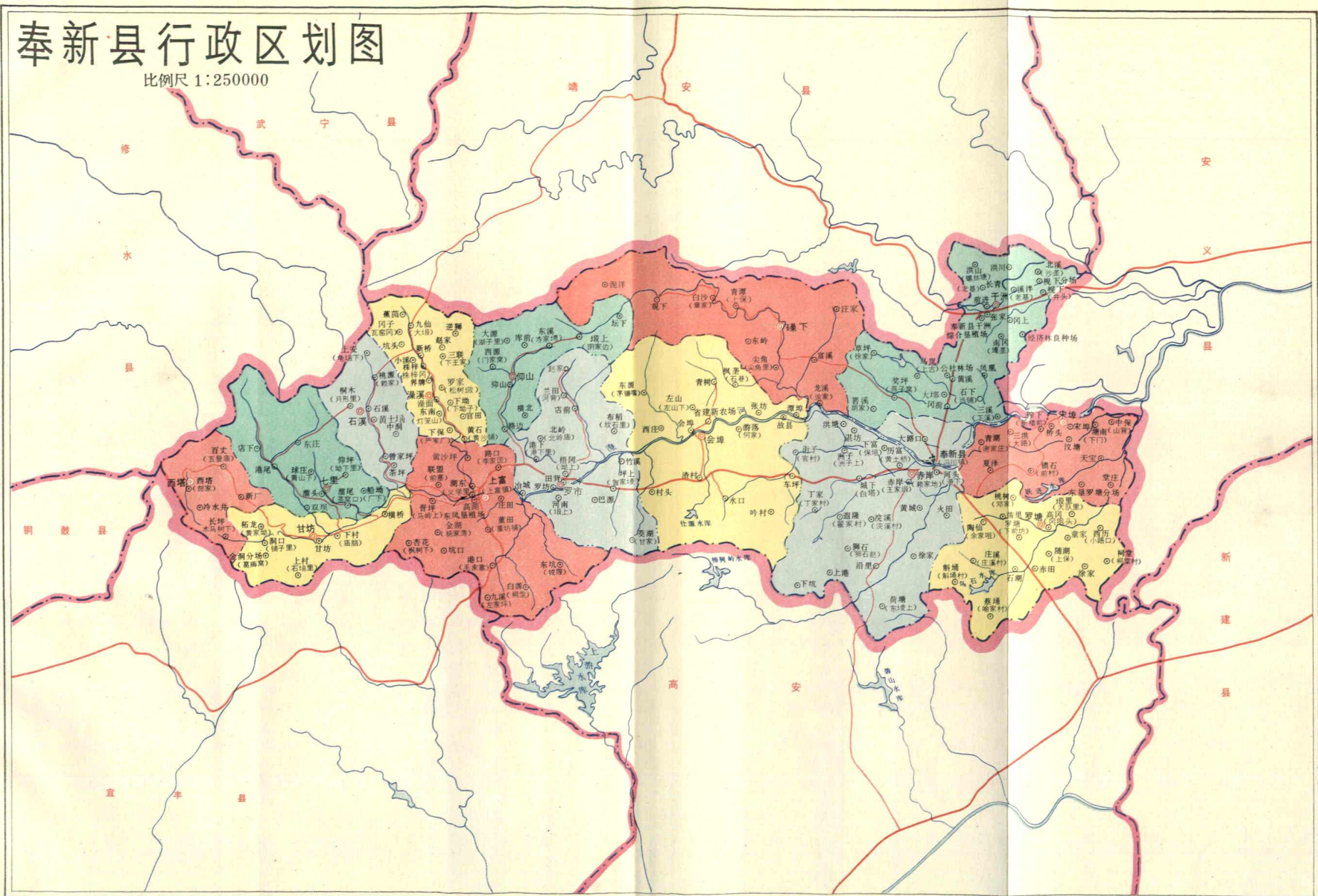


湖 泊、水 库



# 奉新县行政区划图

比例尺 1:250000



## 奉新县概况

奉新是江西省西北部,宜春地区东北部的一个县。县城冯川镇距省会南昌市71公里,距行署所在地宜春市198公里。县境东界安义县,南接高安县,西南连宜丰县,西北靠修水县,北邻靖安县。县治隶属于宜春地区,下辖14个公社,1个镇,2个社级垦殖场和1个国营良种场,还有省民政厅下设的建新农场。农村人民公社辖184个生产大队,1725个生产队,2123个自然村,3个自然镇。总面积1640平方公里,其中耕地面积431455亩(水田401533亩,旱地29922亩),林地面积1507570亩,水产养殖面积22109亩。全县有51744户,233922人(城镇人口32585人,农村人口201337人),除回、满、彝、壮、布依、苗、僮等7个少数民族45人外,余均为汉族。

全县为东西长、南北窄的长条形地域(东西长约78.3公里,南北宽约32.3公里)。地势三面环山,西高东低,逐渐向中、东部倾斜。山脉均属九岭山脉及其分支,其中超过海拔千米的近50座山峰,著名的西有寒婆岭,北有泥洋山,南有华林山,中有越山,形成峰峦起伏,群山绵亘的山地丘陵地带(占全县总面积的74%)。山峰以西北九岭山的主峰五梅山为最高,海拔1516.3米。最低点宋埠公社汶塘为海拔38米。全县平均海拔为300米左右。气候属中亚热带湿润气候,冬冷夏热,四季分明。据1959年至1980年气象资料记载:年平均气温摄氏17.2度,冬季(一月份)平均气温为摄氏4.7度(1972年2月9日最低气温达摄氏零下15.2度);夏季(七月份)平均气温为摄氏29.0度(1966年8月11日最高温达摄氏40.4度)。无霜期年平均为259天(1973年最长达296天,1964年最短为230天)。年平均积温 $\geq$ 摄氏零度为5200—6360度。降雨量年平均为1612.5毫米(1975年高达2264毫米,1979年为1237毫米)。相对湿度全年平均为79%,最高达84%,最低为10%。灾害性天气主要有暴雨、秋旱、寒潮。降雨多集中于四至六月,竟占全年的54%(1977年6月遭受历史上一次特大洪水灾害,会埠头陀不到一天的降雨量达472.8毫米),往往引起山洪暴发,出现水灾。7—9月雨量较少,不到全年降雨量的28%(1966年7—9月连续83天无雨),往往形成秋旱,造成溪水断流,稻田龟裂。这些灾害影响甚至破坏农作物的生长。

水系以横贯全境的南潦河和流经于洲的北潦河为主,还有大小支流60多条。其中以龙溪河、黄沙港及澡溪、石溪、七里、仰山等支流较长。山溪河港纵横交织,池塘水库,星罗棋

## （2） 奉新县概况

布。水能资源较为丰富，解放后三十余年，兴建水利工程3123座，其中蓄水工程有中型水库一座，小〔一〕型水库25座，小〔二〕型水库89座，小山塘363个，总蓄水能力达11310万M<sup>3</sup>，机电排灌站装机5010瓩，有效灌溉面积32万余亩。引水工程有四座，其中最大的南潦渠灌溉面积达5万余亩。特别是利用广大山区水落差大的自然条件，水力发电方兴未艾，其中县水电公司管理的老愚公水电站，装机容量达8320瓩，年发电量为2721万度。公社、大队、生产队三级兴办的水电站170座，装机容量达4919瓩，年发电量为661万度，全县1982年总发电量为3382万度，达到100%公社，96%的农户都用上了电。此外还有地下热水“九仙汤”，泉眼水温为摄氏64度，水溢量为0.27—0.48升/秒。

全县自然资源比较丰富，山区复盖着丰富的毛竹和经济用材林。地下有陶土、萤石矿、石英砂、花岗岩以及稀有金属钨、铀等矿床可供开发。土壤以低丘岗地红壤为主，土层深厚一般达50—100公分，除耕种粮食作物外，是发展油菜、油桐、花生、芝麻等旱地作物的优良场所。还有珍贵的樟、梓、楠、柏、黄檀、水杉、红头杉近81种林木和虎豹、白鹤、锦鸡等珍贵禽兽动物资源。概而言之，毛竹、粮食、水力资源是奉新的三大优势，堪称“上有万宝山，下有米粮川”的好地方。

据旧县志记载：奉新春秋时属吴，战国时属楚，秦属九江郡，汉初属豫章郡。公元前一五四年（汉景帝三年）开始命名为海昏县，属豫章郡。公元185年（东汉中平二年），分海昏、建昌的地方立新吴县。公元943年（南唐保太元年），吴把帝位让于唐，唐嫌“吴”字，遂改为奉新县，沿用至今已有1040年的历史了。

全县境内山青水秀，茂林修竹润色其间，吸引着历代不少名人、学士前来参观游览，在山水、城垣、洞石、楼阁、古塔、寺观、亭院上留有许多墨迹，素有“仙源灵境”之称。较著名的有：百丈古迹，九仙温泉，越岭云旗，云峰虎迹，八百洞天，盘山遗镞，仙坛月珮，狮山形胜，东壁文峰，九天高阁，华林书院，五步城等。虽历经烽火和年久失修，尚存的还有西塔百丈山寺的“天下清规”石刻，近年到这里寻宗拜祖的日本佛教徒络绎不绝；赤岸的五步城，是古今兵家必争之地；黄城、中堡又以岳飞屯兵闻名；华林书院距今越千年，但当时举国闻名，而招收女学生读书又是历史上的创举，故至今仍然为人称颂。土地革命时期，红四军曾经县城至甘坊，在我县播下了革命的火种，后来西塔、百丈成为革命苏区。抗日战争期间，县城旁边的歧山有着浴血奋战的遗迹，现建有抗日阵亡将士纪念碑。1949年初，我解放军某部曾与国民党残部在干洲附近激战竟夜，现干洲车站对面山上建有烈士陵园和纪念碑。这些，都为这块土地增添了光彩。

全县的主要历史名人有：蔡国珍，石溪人，明嘉靖进士，官至吏部尚书（天官），有《怡云堂集》十卷和《四库全书总目题要》等著作传世；宋应星，宋埠人，明崇祯年间出任分宜教谕时，编著的《天工开物》，不仅在我国经济史上有重大的意义，而且在日本整个德川时代广为流传和应用；甘汝来，水口人，清康熙进士，官至太子少保（官保），为官清廉；帅方尉，锁石人，清道光会试考中探花；许仙屏，罗塘人，清光绪官至两河总督，督办水利有功；张勋，赤田人，清宣统官至两江总督，民国初年军阀混战，他妄图复辟帝制，导致身败名裂；彭加伦，罗坊人，学生时代参加革命，为早期的中共优秀党员，解放后历任中共江西省委宣传部长、教育部工农教育局局长等职，他毕生为革命，是我县的一位无产阶级革命前辈。

由于几千年的封建统治，特别是近百年来帝国主义侵略和国民党反动派的残酷压迫剥削，加上天灾兵祸频仍。旧奉新，农业生产水平很低，粮食平均亩产仅有200来斤；工业底子很薄，只有少量个体手工业者就地取材做工匠；交通不发达，只有一条未修成的奉（新）上（富）公路，靠的全是水撑船，陆推车的原始运输工具；文化教育落后，只有1所初中和几所高小，70%以上的群众都是文盲；医疗卫生条件极差，靠几个中医郎中包治百病；科学技术更是一张白纸。

一九四九年七月八日全县解放以来，在党的领导下，经过广大人民的艰苦奋斗，各项事业一日千里。农业方面，通过兴修水利、广种绿肥、改良品种和提高机械化程度等措施，至1982年全县粮食总产量已达34594万斤，比1949年增长了三倍多。农业总产值达8935万元，占全县工农业总产值67%，比1949年1082万元增长8.2倍。林业方面，1982年造林面积12744亩，比1949年43亩增长296倍，其中甘坊、七里、西塔已列为全国十三个毛竹林基地之一。工业方面，新兴的造纸、化肥、机械、纺织、电力、木材加工、食品、工艺等工业企业有130个，1982年总产值达4388万元，占全县工农业总产值33%，比1949年61万元增长71倍。其中竹编工艺、绣花拖鞋已远销美、日、港澳等地；浮云白酒、猕猴桃果酒、玻璃鱼缸和茶具、包装牛皮纸、竹木打梭棒等均畅销于省内外；山区的明笋、千古纸、晒烟等传统土特产品，也都进一步提高了声誉。至1982年，全县工农业总产值已达13323万元，比1949年1143万元增长了11.6倍。随着生产的发展，人民生活相应地不断获得改善。1980年社员平均收入（集体部分）达152.9元，居全省第四位。交通运输方面，以公路为主，通车里程近千公里。有100%公社和97%大队已通汽车，货运量比建国初期增长45倍，历史上通航的南潦河、北潦河，目前航道基本淤塞，仅在洪水季节，抢运竹木排。文教事业方面，有完全中学4所、初级中学30所、

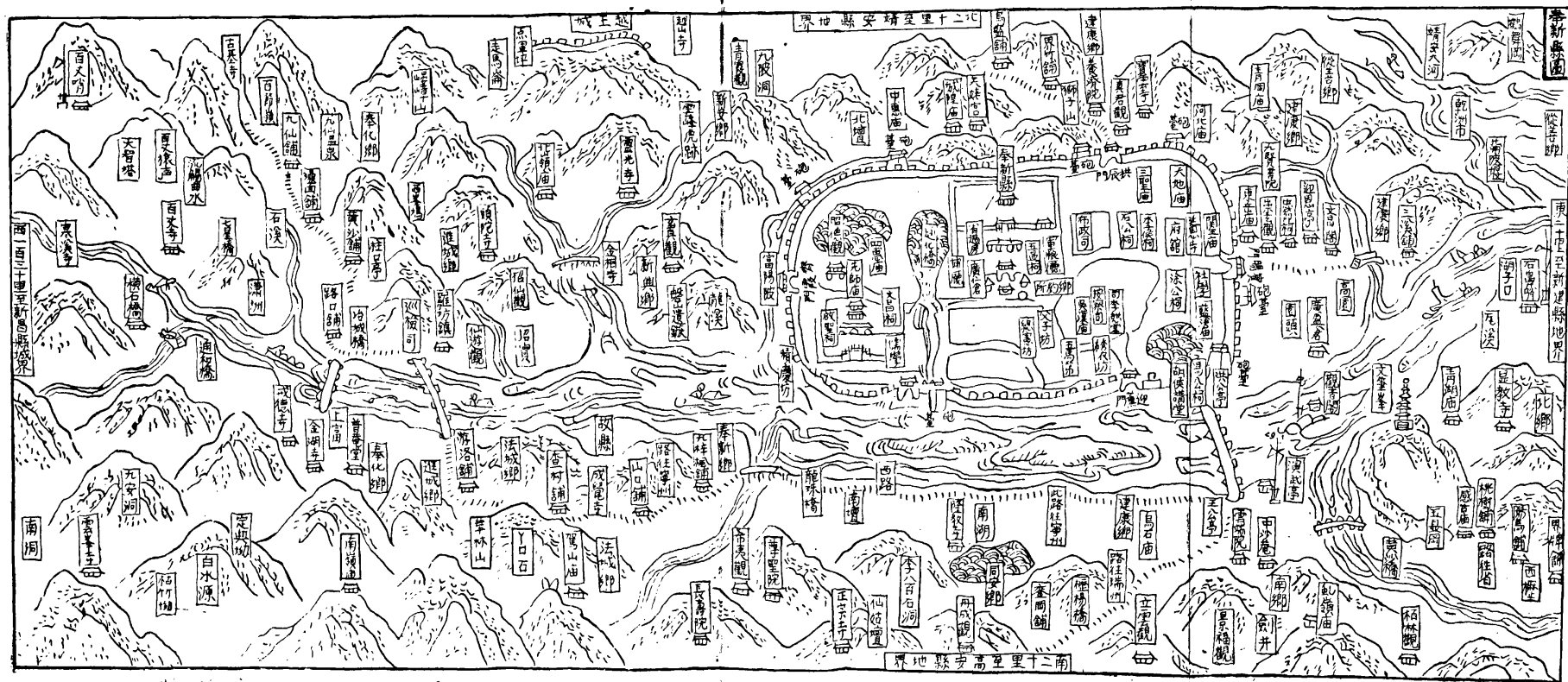
#### (4) 奉新县概况

小学348所、幼儿园53所，有教职员2714人，在校学生52073人。全县已普及了小学教育，并基本上扫除文盲。同时，县、社还设置了电影、广播、戏剧、图书等文化机构，以丰富群众业余文娱生活。医疗卫生方面，县属的有人民医院、中医院、保健所、防疫站各一所。各公社、场都有医院。全县共有病床596张，有专职医务人员811人。解放前县内部分地方流行的血吸虫病已得到根治，群众发病率大为减少，许多急病和传染病得到了及时预防医治。特别是近年来对推动计划生育工作，各级医疗卫生部门都作出了较大贡献。全县比较大的科研成果有：获得国务院奖的暴雨预报，获国家科协一等金牌奖的稻田灌溉测试器以及获省政府四等奖的细绿萍在一晚高垄栽培稻田越夏技术研究成果等。

奉新是个小县，是伟大祖国的沧海一粟。但这颗粟，在适宜的气候土壤和阳光雨露沐浴下，正在茁壮成长，日新月异！

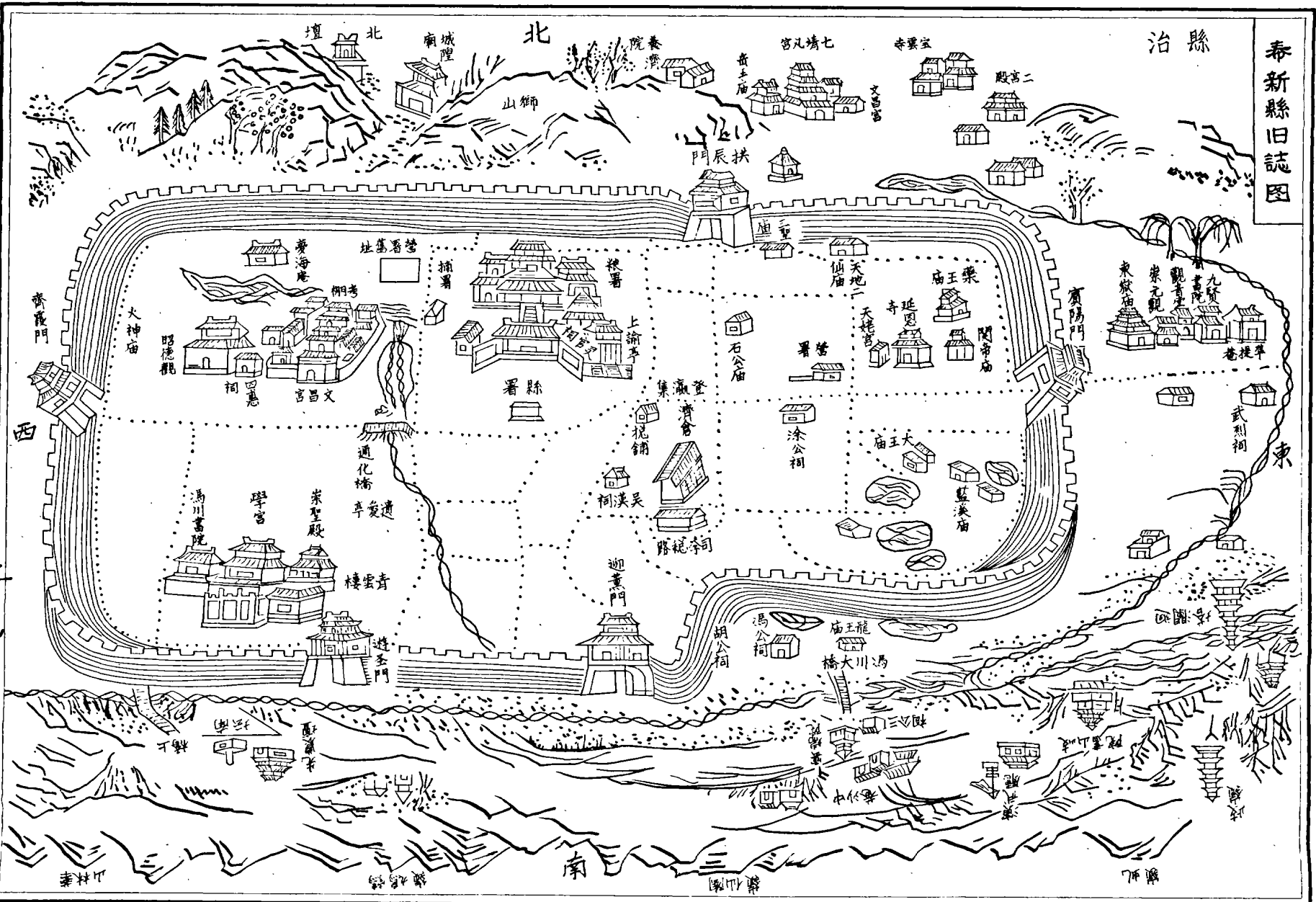
# 奉新县古乡总图

——根据奉新县志康熙元年版“疆域、胜形、社里、山川一观图”——



奉新縣舊誌圖

治縣



南

西

東

齊慶門

迎薰門

賓陽門

拱辰門

山林

獅山

龍山

龍山

北城隍廟

七清宮

二賢殿

九賢書院

縣署

縣丞署

石公廟

學宮

崇聖殿

龍王廟

大川橋

昭德觀

四惠祠

文昌宮

通化橋

愛道亭

雲青樓

縣署

探署

上諭亭

集瀛會

祝銷祠

漢吳祠

迎薰門

胡公祠

馮公祠

龍王廟

武烈祠

東嶽廟

觀音寺

崇元觀

卷捷亭

夢海庵

插署

天地一

延恩寺

藥王廟

閻帝廟

天塔

馮公祠

藍溪廟

馮公祠

馮公祠

馮公祠

馮公祠

馮公祠

馮公祠

馮公祠

馮公祠

馮公祠

馮公祠

馮公祠

馮公祠

奉新县历史沿革一览表

朝代年号	公元	县名沿革	县治驻地	隶属关系	管辖疆域	备注
唐、虞、夏、商、周	前七七〇年以前	(属奉新县地域)		杨州		
春秋战国时代	前七七〇年	"		春秋属吴, 战国属楚		
秦	前二二一年	"		九江郡		
汉高帝四年	前二〇三年	"		淮南国		
汉高帝六年	前二〇一年	"		淮南国豫章郡		
汉景帝三年	前一五四年	海昏县	永修	豫章郡	含奉、靖、安、永、武等地	县之有名, 从此时始
王莽称帝	九	宜生县	"	九江郡	"	海昏改名宜生
汉光武帝建武元年	二五	海昏县	"	杨州豫章郡	"	
汉和帝永元十六年	一〇四	建昌县			含奉新、靖安	分海昏地方设置建昌, 奉新为中心区
汉灵帝中平二年	一八五	新吴县	奉新会县	豫章郡	含奉新和靖安一部分	分海昏、建昌的地方立为新吴
汉献帝建安四年	一九九	海昏县	永修	杨州豫章郡	含奉、靖、安、永、武等	
晋武帝太康元年	二八〇	新吴县	奉新会县	"	含奉新和靖安一部分	
隋文帝开皇九年	五八九	建昌县	永修	洪州	包含奉、靖、安、永、修、武	新吴并入建昌
唐高祖武德五年	六二二	新吴县	奉新会县	南昌州	含奉新和靖安一部分	
唐高祖武德八年	六二五	建昌县	永修	洪州		
唐高宗永淳元年	六八二	新吴县	奉新冯川	"		公元七〇六年县城迁来冯川, 原县城叫故县
南唐保太元年	九四三	奉新县	"	"	新吴改名奉新, 新时划去了一部分给靖安县	唐嫌“吴”字, 遂改名“奉新”
宋真宗天禧四年	一〇二〇	奉新县	"	江南西路	今奉新县	
宋孝宗隆兴元年	一一六三	奉新县	"	隆兴府	"	
元世祖至元十四年	一二七七	奉新县	"	江西行中书省隆兴路	"	
明太祖洪武五年	一三七二	奉新县	"	江西布政使司南昌府	"	机构设置明清相同
中华民国	1912	奉新县	"	先后属浔阳道、省第三区、第一区、第十区	"	在此期间, 甘坊, 七里、西塔、石溪等地成立区乡苏维埃
	1939					
	1948	奉新县	奉新冯川	1942年改十区为第九行政区。	"	1939年3月伪县政府迁避上富, 1945年迁回冯川
中华人民共和国	1949	奉新县	奉新冯川	江西省南昌专区(后改为宜春专区)	"	
	1983					



(6) 奉新县行政区划变更一览表

奉新县行政区划变更一览表

地名	1871年 (乡)	1949年 (区、乡、镇)	1950年 至 1951年 区(乡略)	1951年 下半年 区(乡略)	1956年 (区、乡、镇)	1957年 (乡)	1958年 (人民公社)	1961年 (人民公社)	1968年 (人民公社)	1972年 至现在 (人民公社)
赤岸	奉新	1洪塘	1(区)	1(区)	赤、赤岸(乡)	赤岸	赤岸	赤岸	赤岸	赤岸
沿里	同安	1沿里	1	1	赤、社街亭山	沿里	赤岸	沿里街子	赤岸	赤岸
冈前	建康	3界竹	3	3	赤、赤三	岗前	干洲	岗前	干洲	干洲
干洲	从善	3干洲镇	3	3	赤、干州	干洲	干洲	干洲	干洲	干洲
宋埠	北乡	2宋埠锁石	2	2	罗、天宝高塘锁石	宋埠	宋埠	宋埠	罗塘	宋埠
罗塘	南乡	2赤田锁石	2	2	罗、罗塘庄溪	罗塘	罗塘	罗塘	罗塘	罗塘
会埠	新兴	4会埠	4	4	会、会埠县故	会埠	会埠	会埠	会埠	会埠
水口	法城	4水口	4	4	会、水口	水口	会埠	渣村	会埠	会埠
礞下	新兴	4礞下	4	4	会、富溪观下	礞下	礞下	礞下观下	礞下	礞下
罗坊	进城	5罗坊	5	5	上、罗坊	罗坊	罗坊	罗坊	罗坊	罗市(罗坊)
仰山	进城	5仰山	5	5	上、仰山兰田	仰山	仰山	仰山	罗坊	仰山
上富	奉化	5.上富镇	6	6	上、六董合田上富镇	上富	上富	上富	上富	上富
甘坊	奉化	5甘坊	6	6	上、甘坊	甘坊	甘坊	甘坊	甘坊	甘坊
西塔	归德	5甘坊	6	6	上、西塔	西塔	甘坊	西塔	甘坊	西塔
七里	归德	5石溪	6	7	上、七里	七里	甘坊	七里	甘坊	七里
澡溪	归德	5九仙石溪	6	7	上、澡溪石溪	澡溪	澡溪	澡溪石溪	澡溪	澡溪石溪
冯川	县市	冯川镇	冯川镇	1	赤、冯川镇	冯川镇	冯川	冯川	冯川	冯川镇
备注	清代地方建制全县分为13个乡	解放前夕地方行政机构。数字指区	数字指区全县共有6个区，50个乡	数字指区全县由6个区扩为7个区	全县缩为赤岸、罗塘、会埠、上富四个区。由1953年87个乡并为28个	撤区并乡后，全县划为17个乡、镇	政社合一全县有12个公社(公社即乡)	全县共20个公社	扩社并队后全县十个人民公社	调整规模全县由十个公社增至十五个