

017198

云南省

YUN NAN SHENG

元谋县地名志

YUAN MOU XIAN DIMING ZHI



元谋县人民政府 编

云南省

元谋县地名志

(秘密资料)



元谋县人民政府编

一九八二年八月

乙

云南省元谋县地名志

(内部资料)

元谋县人民政府编

四川省什邡县印刷厂印制

787×1092毫米 1/16开本

插图17 地图1 字数2.2万

印数0001—1005本 1983年5月出版



元谋猿人遗址

元谋县人民政府文件

元政文字〔1981〕88号



关于颁发我县标准地名的通知

各公社（镇）、大队，各机关、厂矿、企事业单位：

地名是人们在生产、生活中，借以识别宇宙间各种地理实体的不同位置、不同范围、不同形状和特征，而共同约定的名称，是社会生产、生活中不可缺少的工具。地名标准化是一项关系到国家政治、经济、军事和文化建设，关系到国家领土主权、民族团结和国际交往的大事。我县多民族杂居，历史上民族迁徙和演变情况复杂。特别是居住坝区的民族，今昔不同，致使许多地名在历史演变过程中变化很大，出现了一地多名、多地一名、一名多写、一名多译、音译不准、含义不好等情况。在“文革”时期，大搞地名“一片红”，任意更改地名，更造成地名混乱。随着四化建设的发展，搞好地名普查清理工作，实现地名标准化，显得十分必要。

遵照国务院国发〔1979〕305号文件精神和省、州有关规定，我县于一九八〇年十月组织力量对全县十三个社镇的地名进行了全面普查。经过反复核实，听取干部、群众意见，查考有关资料，对照地理概貌特点，考虑群众习惯称谓，确定我县标准地名，经县人民政府讨论研究，决定予以颁发使用。今后，在称呼书写使用地名时应按照此次确定的标准地名，不得随意更改。凡需要更改和新命各的地名，须报经县人民政府批准。

元谋县人民政府

一九八一年十二月十二日

目 录

一、前言	(II)
二、元谋县地图	
三、元谋县概况	(1)
四、行政区划和自然村	
元马镇概况	(7)
元马镇标准地名	(9)
姜驿公社概况	(13)
姜驿公社标准地名	(15)
江边公社概况	(21)
江边公社标准地名	(25)
物茂公社概况	(31)
物茂公社标准地名	(35)
苴林公社概况	(38)
苴林公社标准地名	(43)
黄瓜园镇概况	(46)
黄瓜园镇标准地名	(51)
班果公社概况	(53)
班果公社标准地名	(55)
新华公社概况	(59)
新华公社标准地名	(61)
凉山公社概况	(63)
凉山公社标准地名	(65)
元马公社概况	(67)
元马公社标准地名	(71)

老城公社概况·····	(75)
老城公社标准地名·····	(77)
羊街公社概况·····	(84)
羊街公社标准地名·····	(86)
花同公社概况·····	(90)
花同公社标准地名·····	(92)
五、企事业单位	
苴林糖厂概况·····	(97)
元谋县造纸厂概况·····	(101)
企事业单位标准名称·····	(102)
六、人工建筑物	
丙间水库概况·····	(107)
河尾水库概况·····	(113)
东山大沟概况·····	(114)
人工建筑物标准名称·····	(115)
七、名胜古迹	
元谋猿人遗址概况·····	(121)
大墩子新石器遗址概况·····	(122)
班果土林概况·····	(127)
名胜古迹标准名称·····	(128)
八、自然地理实体	
自然地理实体标准名称·····	(131)
九、附录	
1、新命名、更名地名表·····	(143)
2、新旧村名对照表·····	(145)
3、地名索引	
地名首字笔画索引·····	(146)
地名首字音序索引·····	(164)

前 言

地名是人们在生产、生活中借以识别地球和宇宙间各种地理实体不同位置、范围、形状和特征，而共同约定的名称。地名读音是否准确，书写字形是否规范，含义是否健康，即地名是否标准化，对社会生产、生活各方面都有影响。搞好地名标准化，提高管用地名的科学水平，对维护国家尊严，增进民族团结，便利内外交往，适应四化建设，都有十分重要的意义。

我县地名普查工作自1980年10月开始至1982年5月结束。全部工作始终是在县委、县人民政府直接领导，省、州地名办公室指导帮助下，和在我县召开的“云南省地名普查成果质量验收试点会议”检查促进下，经过几次到社、队、村、点实地调查，请教专家教授指点，征求干部群众意见，查考地方志、族谱、碑文等有关地名的资料，做了大量资料整理工作，才得以完成的。

这次地名普查，根据国务院（1979）305号文件精神，和省、州有关规定，从我县实际出发，对全县1279条地名进行了核查清理，并作了规范化、标准化处理。把大多数可以继续使用的地名确定下来；把“文革”期间任意乱改的地名恢复过来；把含义不健康、不宜使用的地名，通过群众讨论、政府审批更改过来；对具有地名意义的新居民点和建筑物作了命名；对重名的地名作了一些调整。基本结束了我县地名中的混乱现象。在核查整理地名普查成果资料的基础上，按照省、州地名办公室有关规定编纂了《元谋县地名志》。

《元谋县地名志》志录的1268条（删除普查地名中11条废村）地名按性质分类，表列式列出。排列顺序主要以社、镇行政区划为单位，由北向南、自西向东排列（行政区划和居民点先列县人民政府所在地元马镇）。志录的各类地名主要项目有：标准名称、汉语拼音、语别和简注。

行政区划和居民点包括全县11个公社、2个镇、113个大队、1个居民委员会、11条街路、12条巷，764个自然村、22个片村（指若干小村的总名，不列入自然村统计数），8个农点（指农村季节性的有简易房屋建筑的生产点），13个牧点（指农村在野外关牧牲畜的有简易房屋建筑的畜牧点）。简注内容有名称来历、含义、别名、曾用名，方言读音，人口，族别，以及其他必须简注明白的问题。

独立存在的、有地名意义的企事业单位名称，计有68条，按照厂、场、站、道班、渡口、所、学校顺序排列。简注内容有驻地、主要职能、建立年代、隶属关系等。

人工建筑物类志录十万方以上水库50座，较大的水渠21条，电站5座，抽水站2座，公路桥3座。按库、渠、站、桥顺序，以所在行政区划为单位，由北向南，自西向东排列。简注所在地、隶属关系、兴建时间、规模、效益等有关内容。

名胜古迹包括名胜3处，古迹遗址3处。

自然地理实体，仅志录当地较重要的自然地理实体名称。计有77座山，13座峰，1个山口，1条山坡，40条河，17条箐，1个礁，2处滩，1眼泉，1条瀑布，1个洞。简注分别记入山和山峰的所在地、高程、范围、矿藏、植被；河、箐起止地，长度、灌溉作用等相应的有关简况。

我县为多民族杂居地区，民族语地名较多。本志1268条地名中，民族语地名（包括专名部分或主体部分是民族语的混合语地名）500条，占总数的39.4%。其中（傣语地名316条，占民族语的63.2%；彝语地名165条，占33.0%；傈僳语地名19条，占3.8%。我县历史上曾是傣族、彝族聚居区域，但傣语、傣文早已失传，大量傣语、彝语地名已经约定俗成，沿用久长，一般不作更动，以保持地名的稳定。仅改动错讹明显、用字生僻不当，易生歧义的少数地名。

本志载附有比例为1:15万的《元谋县地图》一张，是在核查、修正1:5万地形图的基础上编绘的，作为地名和地名实体相互关系位置的直观呈现，也作为附载于本志内的标准地名图。鉴于图幅荷载密度有限，有的地名标注简称。少有删除。印刷厂简化字模不全，偶存繁体。

本志附录部分有《新命名、更名地名表》，表列办理过正式审批手续，经过批准的新命名、更名的地名；《新旧名称对照表》，其中新名即经过标准化处理的地名，旧名指普查时不规范的地名。《地名首字笔划索引》，《地名首字音序索引》，可依据地名笔划或者音序查找。

本志傣语地名承云南民族学院鉴别，德宏傣族景颇族自治州地名办公室，畹町镇、瑞丽县、盈江县、腾冲县地名办公室指导帮助，特此表示感谢！

参加编纂本志的人员有思永润、吴世达、李惠民、李文、杨正绪、杨玉坤、杨文学、张建国、雷鹏、贺正棋、曹明成。图片摄影：姜础。

由于我们水平很低，缺乏经验，本志在内容、译写、编排、核对中都存在不少缺点、错误、恳请批评指正。

元谋县人民政府地名领导小组办公室

一九八二年四月

元 谋 县 概 况

元谋县属楚雄彝族自治州，地处云南省中北部。位于昆明西北110公里，东经 $101^{\circ}35'$ 至 $102^{\circ}06'$ ，北纬 $25^{\circ}23'$ 至 $26^{\circ}06'$ 之间。东倚武定、南接禄丰、西邻大姚、北连四川会理。西南与牟定接壤，西北与永仁毗连。龙川江纵贯南北，金沙江萦绕北部。雷应山雄峙于东，石碑山叠嶂于西，三月山横卧于南，祭牛山屏障于北，中部是315.5平方公里的元谋山间盆地。全县总面积2077.6平方公里。曹家村梁子最高，海拔2803米，黑者（村）最低，海拔899米，平均海拔1851米。县人民政府驻元马镇龙川街。

元谋系傣语。“元”意为飞跃、交配，“谋”意为马，含义为骏马。元谋县志《华竹新编》载：“午茶山在城东十里，为县志之主山，故元马山也。午为马相，茶本蹇讹，上有元马迳厥迹存焉，故称马蹇，转为午茶山，下有元马河，比于渥洼，汉时居民以家马牧于山下，而元马之神、自河出与之交产骏驹，居民神之。遂其为之立祠。古时此山树木荫翳，云雾不开，灵泽所钟，常产好马。凤酋专土，辅以吾酋，牧马于谷，夸其雄富，故命地为马，立四十八马头，其入贡中朝，亦必以马，土人呼马为麻，转为谋，元谋之名自此始”。因县城在元马河之南，故又称元阳。

据史料记载：元谋县在汉武帝元鼎六年（公元前111年）开越嵩郡时，名三降县，东汉改为三缝县，蜀汉因之。东晋时属求州，南朝属建宁郡。唐属麋州（一说求州）名磨豫县。大理国时期属威楚府，名华竹部。元代至元六年（公元1269年）设治五甸（今老城）即称元谋，属武定路和曲州。明代属武定府，永乐年间（公元1522年~1566年），县署由五甸迁往高坡（今马头山），后又迁回五甸，清因之，乾隆三十五年（公元1770年）武定政府为州。光绪四年（公元1878年），县署迁马街，即今之元马镇。民国因之。初属滇中道，继道废直属省。解放后（公元1950年）属武定专区，1953年合并楚雄专区。

行政区划：清代设五马六十八甲，后设南号、清溪、乌山、猛令、蒙利、太平六乡，民国初年为六个区，后为五乡一镇（禹能、清和、大兴、临川、士林、元马镇）。解放后设老城、回龙（后为班果区）、苴林三个区、元马镇，下设小乡。1953年武定凉山乡划属元谋。1956年合作化时将全县1061个互助组，组成初级社。1955年因兴修河尾水库，大姚新华乡划入元谋。1955年武定江边、姜驿、永仁凹蚌划归元谋。1958年政社合一，成立先锋、红旗两

个公社。1962年改社设区，辖姜驿、江边、苴林、元马、老城、班果六区和元马镇。1965年武定县花同、羊街划入元谋，为羊街区。1969年改区为社。全县28880户，161365人。其中彝族29259人，傈僳族11500人，回族1026人，苗族767人，白族330人，傣族2人，其余均为汉族。县辖13个社镇，113个大队，926个生产队，764个自然村。

全县地形呈肾形，东南高，西北低。南北长82公里，东西宽42公里，四周群山环抱。中部是一个东陡西缓，南高北低的第三、第四纪堆积盆地。地形分为三类：（一）坝区：有元马、苴林和两个镇，平均海拔900至1300米，面积为315.5平方公里，占总面积15.18%；（二）半山区：有班果、物茂、新华、老城、江边五个公社，平均海拔1300~1800米，面积为1143.6平方公里，占总面积55.05%；（三）山区：有羊街、花同、凉山、姜驿四个公社，面积618.5平方公里，海拔1800~2600米，占总面积29.77%。其中高寒山区302.8平方公里。

全县耕地230272亩，占总面积7.33%。其中田110973亩，地119299亩。每人平均耕地1.48亩。森林692568亩，占总面积22%。其中成林192375亩，水库54092亩，占总面积1.7%。荒山、草坡1518849亩，占总面积48.7%。其中草坡33万亩，荒山45万亩，无法利用的陡岩39万3千亩。其他约占22.7%。

金沙江流入我县，成一大曲弧。两岸山岳高耸，江北大凉山，鲁南山海拔4000多米。江南云岭干脉环峙，海拔2000至3000米以上，故南北气流阻碍甚大，河谷深下，形成我县旱热少雨气候。年平均气温摄氏22度，最高气温达40度，最低零度。一月平均气温15.7度，七月26.8度。除一部份山区外，四季无寒霜。年雨量467~784毫米。六至十月降雨量为全年的90%。旱季长达七个月。年蒸发量达3627毫米，但盆地下面的地下水却很丰富。日照充足，年总时数为2541~2789小时。加之终年年平均相对湿度51.5%。年多东南风，风速3~4米/秒，地温最高62.5度，最低3.1度，气温高，无霜期，适宜于种植亚热带作物。

元谋地区矿产丰富，主要矿产有铂、镍、铁、钨、云母、蛭石、石棉、锆石、铅、锌、钼、锡钨铀矿、砂金、石膏等产地89处。热水塘大村有温泉，水温45~48度，现已建浴室供群众沐浴。

元谋县以农业为主，三十年来农业发展很快，总产由1953年3771.6万斤，发展到1979年10368.6万斤，增长三倍多。工业从无到有，全县有县级厂矿18个，社队企业24个，工业总产值达1052万元，工农业合计产值2931.29万元，每人平均191元。

工业：解放初期，仅有手工织布打线，1952年总产值39.4万元。随着生产发展，相继建

立了利用本地资源，为农业服务的糖、纸、建材、机械等厂共42个单位。1979年工业总产值1052万元，比1952年增长26倍。

农业：1979年总产10368.6万斤，经济收入1879.29万元，每人平均125元，主要农作物早、中、晚稻共12.6万亩，单产537斤，总产6766.2万斤。玉米7万余亩，单产251斤，总产1760.6万斤。小麦4.2万亩，单产151斤，总产649万斤。棉花967亩，单产61斤，总产59321斤。甘蔗1.9万亩，单产3.1吨，总产6.1万吨。花生1万余亩，总产143.5万斤。1979年的总产为1952年总产的二倍，1966年的1.6倍。

元谋急待造林，改善生态环境。1979年造林6264亩，零星植树50万株，育苗147亩，木材498立方米，核桃9220公斤。林业收入9.4万元。

畜牧业：1979年有大牲畜43463头，生猪89771头，山羊72112只，畜牧业收入757150元。

副业：1979年副业收入2896355元，副业收入占总收入已从1966年的1.5%，上升为15%，增长十倍。

渔业：1979年总产鱼18595公斤，收入11754元。

水利：东山大沟、丙间、河尾水库是我县骨干工程，龙川、勐冈、蜻蛉、永定四河引水提水工程不断增多，有效灌溉面积达105916亩，稳产高产田达56801亩，旱涝保收田地逐渐扩大。

土特产：造纸用的龙须草，攀枝花、酸角、西果远近驰名，行销省内外。

全县农业机械总动力24701马力。大、中、小及手扶拖拉机293台，共6934马力。排灌机械460台8348马力，农产品加工635台6521马力。机耕面积21066亩。大队与生产队建电站17座，224千瓦。全县通电9个社镇，43个大队，269个生产队，供电177.9万多度。化肥施用8337吨。

交通运输：解放初期，物资运输全靠人背马驮。1953年修通元~武(定)公路，国家又陆续修建了元~永(仁)公路、成昆铁路，渡口~丙弄大约二百公里航道。目前，十二个社镇，60个大队，540个生产队均通公路。全县公路达2483公里，成昆铁路经县境78公里。现有客、货、小车49辆，马车832辆，拖驳汽船一艘，木船47支。

解放以来，文教卫生事业也有很大发展，1952年仅有村小96所，139个班，学生5445人，教职员工316人，普通中学10所，5个初中班，学生194人，教职员工24人，现有小学465所，808班，学生25636人，教职员工1701人。普通中学42所，124班，学生6788人，教职

员工462人。

1952年仅有一个医院，病床10张，医务人员10人。现在全县共有医疗机构19个，病床328张，医务人员276人。

1965年5月1日于老城公社清和大队上那蚌村北侧，发现距今170万年猿人牙齿化石，定名为“元谋人”，把我国过去发现的最早的人类化石年代推前了一百多万年。同时还在这里找到冰川遗迹，从而确定我国三百多万年前，也有过冰川活动。这是我国第四纪冰川地质新发现。以后元马公社丙华大队莲花村大墩子发现距今3200多年的新石器遗址。证明元谋远古已有人类活动。

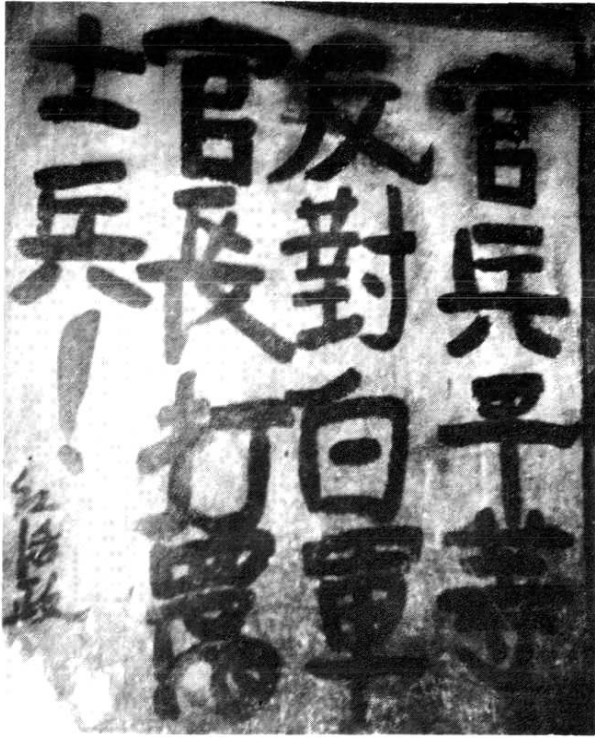
元谋土林分布地域广阔，其中班果、马吼、小雷宰、湾保发育较为典型，马吼、小雷宰、班果地区的形态为佳，千姿百态，别具一格，引人入胜。

1935年中央工农红军第一方面军长征时，刘伯承同志曾率领部队经过老城、元马、黄瓜园、江边到达金沙江龙街渡口，在江头村外石花滩修建浮桥佯渡、蒋军以为是真，派飞机轰炸，而我主力部队在毛主席、周总理、朱总司令英明领导下，却从禄劝县绞车、鲁车两渡口从容渡江，龙街留有红军标语，人民至今深为缅怀。

烈士陵园：有黄瓜园7591部队，横山梁子8708部队烈士陵园，金殿坡东山大沟烈士陵园。


行政区划自然村

XINGZHENGQUHUA ZIRANCUN




紅軍是幫助乾人打土豪!
紅軍是五種革命的!

红军长征途经元谋大乌头禾（上右）、龙街（上左、下）留下的标语





红军长征途经元谋龙街（下）江边（上）留下的标语



元马镇概况

元马镇即元谋县城，地处元谋中部平坝，是我县政治、经济、文化中心。东至官能村，南至哨房梁子，西至龙川江，北至军营湾。除南与老城公社毗连外，三方均与元马公社接壤。张二村河，东水西流，经过镇境。地势东南高，西北低，东西宽，南北窄，略呈长方形。总面积6平方公里。海拔1065米。城区四井、三塘，泉水丰富。

元马镇亦称马街。元即元谋之元。据县志：“马街在官庄，逢午而市，滇南大都会也。”午为马相故名马街。元马系元谋、马街各取一字得名。清咸丰八年(1859年)马街(当时亦称轱辘街)被毁。光绪四年(1878年)知县杨炳恒把县署由老城迁马街。1924年(民国13年)至1926年(民国15年)张钟黄(临安人)任县长，修建元谋土城墙，墙宽八尺，高二丈，周长四里，四门六碉。1953年因城镇建设拆除。民国初年自治为第一区，1936年废区设元马镇。现辖两个大队，16个生产队，6个自然村，一个居民委员会。镇境驻有党委、政府等县级机关和109个企事业单位。1665户，人口8993人，回汉杂居，回族821人，其余为汉族。以农业为主，主产稻谷、甘蔗、花生。

元马镇位于元谋盆地中心，地势开阔的沉积地层上。耕地2930亩，占总面积32.5%。田多地少，收种频繁。人均耕地0.84亩。草坡、荒地约1600亩，其中有七百亩可开垦为农田。

该镇地处低海拔坝区，属亚热带气候。年平均气温摄氏22度，年雨量600~700毫米，平均湿度13~14毫巴，相对湿度为49~53%。多东南风，风速2.5~2.9米/秒。

解放前，元马镇是滇川物资集散市场之一。1949年解放后，摧毁了封建土地制度，改造私营工商业，元马镇逐步变为生产性的城镇。农业生产有所发展。1979年粮食总产207.9万斤(其中稻谷182.8万斤)，每人平均624斤。农业收入33.9万元。

水利工程有0.5秒公方的灌渠三条，羊角箐水库一座，蓄水八万方，基本实现水利化。

元马镇是我县蔬菜主产地之一。特别是冬蕃茄除供应附近地区外，远销渡口、北京。香蕉等水果也很多。

畜牧业：1979年有大牲畜748头，生猪3632头。牧业收入10221元。

付业有建筑、机修、加工、五金、理发、缝纫、饮食、经销等行业，收入共89908元。