

016306

江西省
修水縣地名誌

江西省修水县地名委员会办公室编印

XIU

SHUI

XIAN

DI

MING

ZHI

江西省

JIANGXISHENG

修水縣地名誌

XIUSHUIXIAN DIMINGZHI

(内部资料 注意保存)



修水县地名办公室编印

一九八八年三月

140-2

江西省地名丛书
(第16集)

修水县地名志

修水县地名委员会办公室编
修水县印刷厂印刷

787×1092毫米 1/16开本 字数145万
印数1—1200 1988年3月出版



县委、县政府大院门景 王诗艳 摄

县委办公楼



(彩色照片除署名者外，均为车济民摄)




县城街道一角


邮电大楼

曾光美 摄





修水一中教学大楼



义宁镇一小

王诗艳 摄



山谷饭店

科学文化宫

李振雷 摄

县人民医院



秋收起义组雕



工农革命军第一军第一师师部旧址

秋收起义修水纪念馆



渣津烈士亭

黄庭坚墓

王诗艳 摄






黄庭坚纪念馆




顺济亭




溪山自在楼



九曲回廊




南山崖全景



横山溶洞景一
—观音坐莲

横山溶洞景二
—十万瀑争流



清水岩溶洞



王道贤
摄




东岭石林景一

东岭石林景二
卢发礼
摄





白水洞瀑布




抱子石之春

王道贤 摄

修河夕照



修水丝厂车间一角



漫江茶园

王道贤 摄

九江市茶科所



修水茶厂精制车间

县生物制品厂



县造纸厂车间

5



宁红茶



贡砚



相思鸟



石楠木梳



上奉板鸭



桑树王

前 言

随着我国社会主义现代化建设事业的发展，消除地名称呼的混乱状况，提供标准化、规范化的地名资料已显得愈来愈重要。遵照国务院和省人民政府有关文件精神，在省、市主管部门的具体指导下，在县委、县人民政府的直接领导下，在全县地名普查的基础上，我们多方查阅有关史实，重新核审、调查普查资料，耗时两年半，完成了《修水县地名志》的编纂工作。

本志书是我县历史上第一部法定性的地名专著，属国家地名资料的重要组成部分。全书共收录地名9,662条，其中行政区划666条，居民点（包括自然镇、片村）7,820条，街巷27条，农点4条，废村337条，行政企事业单位123条，自然地理实体455条，人工建筑215条，纪念地、名胜古迹15条。县、镇、社（场、所）概况材料59篇，各类地名图56幅，复制古地图3幅，照片106帧，表22种，专文14篇。在一定程度上反映了我县的政治、经济、历史、文化、民俗等方面的情况，为党、政、军各部门，经济建设、文教卫生、交通、邮电、新闻出版、旅游等单位提供了翔实的地名资料。

现就编纂过程中的有关事项说明如下：

一、本志编写形式为辞典体，所用文字采用《新华字典》、《现代汉语词典》所列标准字，少量方言用字除文中注明外，还附有专表释义。

二、所收地名均按地名图从北到南、从西到东的顺序编排，大队、自然村（农点、片村）以公社为单位集中编排，公社（场、所）所在地的大队和公社（场、所）、大队驻地分别排在同类首位，其他地名按同类集中编排。

三、列入词条的地名，都有规范书写形式、标准读音、地理位置、行政归属，多数地名有名称来历、含义、演变及其近况，有别名和曾用名的附专表列出。

四、书内所有地名图是根据1:5万地形图（1972年版）编绘的，古地图则是根据清同治版《义宁州志》原图复制的，修水苏区示意图是根据县党史办和烈士馆提供的资料编绘的。所有地名图行政界线未经实测，不作划界依据。

五、书内国民经济数字为1981年统计数，林业、气象、文教卫生等项数字为1982年统计数，大队级以上行政区划人口数采用1982年人口普查数，自然村人口户数为1981年地名普查

前 言

统计数。

六、书内多数史料引自清同治版《义宁州志》及各姓宗谱、各种碑文。




















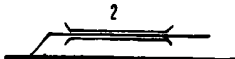


七、大队级行政区划名称，两端加“〔 〕”，片村名称右上角加“*”。

八、1984年6月全县政社分开，建立乡政权，因受地名普查资料所限，本志仍以公社、大队为行政单位进行编辑。

修水县地名办公室

一九八六年十二月廿五日

图 例

	县人民政府驻地		山 隧
	区工委驻地		水 电 站
	公社驻地		古 迹
	大队驻地		泉
	自然村 农点		公 路 桥
	场矿 纪念地		城 镇 街 道
	省 界		
	县 界		
	公 社 界		
	干 线 公 路		
	一 般 公 路		
	水 库		
	1 河 流 2 瀑 布		
	1 干 渠 2 渡 槽		
	山 峰		
	山 洞 隧 洞		

目 录

前 言

图 例

修水县行政区划图

修水县概况·····(1)

修水县历史沿革表·····(7)

清同治版义宁州疆域河道图

清同治版义宁州州治图

清同治版义宁州乡都总图

修水县苏区示意图

一、行政区划(地名图、概况)和居民点

义宁镇·····(9)

溪口人民公社·····(17)

横山人民公社·····(33)

港口人民公社·····(43)

上庄人民公社·····(57)

杨津人民公社·····(67)

大椿人民公社·····(79)

白岭人民公社·····(89)

全丰人民公社·····(103)

画坪人民公社·····(119)

路口人民公社·····(125)

古市人民公社·····(137)

月塘人民公社·····(149)

白桥人民公社·····(157)

黄龙人民公社·····(169)

马坳人民公社·····(177)

新湾人民公社·····(187)

上杭人民公社·····(197)

西港人民公社·····(205)

杭口人民公社·····(213)

东津人民公社·····(221)

程坊人民公社·····(227)

宁州人民公社·····(243)

庙岭人民公社·····(257)

大坪人民公社·····(265)

桃里人民公社·····(273)

赤江人民公社·····(281)

渣津人民公社·····(289)

司前人民公社·····(299)

石坳人民公社·····(309)

东港人民公社·····(317)

靖林人民公社·····(327)

朱溪人民公社·····(333)

水源人民公社·····(345)

中墩人民公社·····(349)

沙湾人民公社·····(355)

上衫人民公社·····(363)

余墩人民公社·····(371)

黄沙港人民公社·····(377)

黄坳人民公社·····(397)

2 目 录

黄沙人民公社.....(409)	亭、台、井.....(605)
汤桥人民公社.....(427)	四、自然地理实体
何市人民公社.....(437)	山脉、山.....(607)
上奉人民公社.....(451)	关隘、山隘.....(620)
山口人民公社.....(465)	岩.....(623)
征村人民公社.....(477)	山洞.....(623)
桃坪人民公社.....(485)	沙洲.....(623)
漫江人民公社.....(491)	塘.....(623)
复原人民公社.....(501)	泉.....(623)
太阳升人民公社.....(511)	瀑布.....(624)
南岭人民公社.....(521)	修水县主要河流简况表.....(625)
五七垦殖场.....(533)	地片.....(627)
三都茶场.....(535)	五、纪念地、名胜古迹
宁州林场.....(537)	纪念地.....(637)
黄坳林场.....(541)	古遗址.....(638)
毛竹山林场.....(547)	黄庭坚故里双井.....(638)
黄沙港林场.....(551)	南山崖.....(640)
县农科所.....(555)	清水岩.....(641)
二、行政企事业单位(557)	附 录
三、人工建筑	新、旧地名对照表.....(643)
水利、水电建设简介.....(569)	地名方言用字读音、含义集注.....(673)
水 库.....(571)	废地名一览表.....(674)
渠、坝、隧洞.....(587)	别名、曾用名与现名对照表.....(697)
堰.....(588)	古今区划对照表.....(718)
渡 槽.....(588)	修水县政社分开后新旧行政区划名
水电站.....(589)	称变更情况.....(723)
公 路.....(592)	义宁镇街道(路)新旧名称对照
桥 梁.....(597)	表.....(724)
渡 口.....(604)	修水县地名通名简释.....(725)

修水县地名形成综述·····(727)	地名汉字首字笔画顺序索引表·····(752)
修水古战场简表·····(733)	地名汉语拼音音节索引表·····(834)
地名故事·····(736)	后 记·····(957)
地名汉字首字笔画检字表·····(741)	