

016169

安徽省
望江县地名录
ANHUISHENGWANGJIANGXIANDIMINGLU



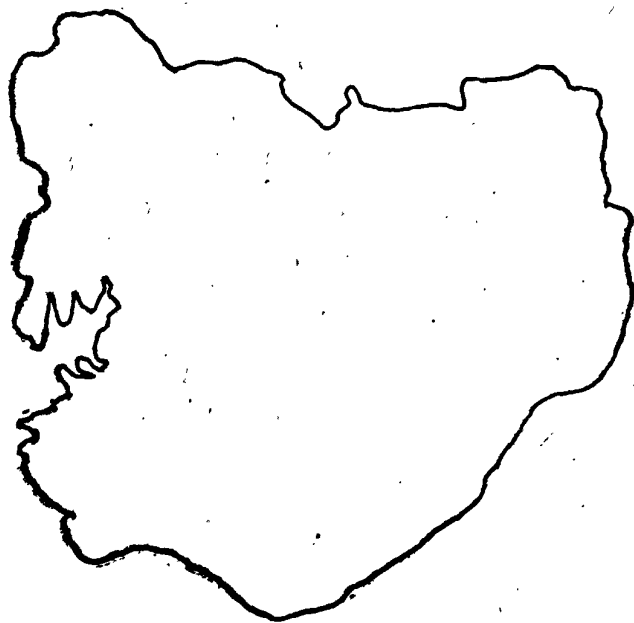
望江县地名委员会办公室编

安徽省望江县地名录

ANHUI SHENG WANGJIANGXIANDIMINGLU

246200

· 内部资料 ·


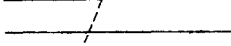







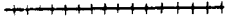




















望江县地名委员会办公室编

113-1

图

例

	区公所驻地		渡口
	区、乡、村驻地		渠道
	乡政府驻地		湖泊水塘
	村民委员会 居民委员会驻地		水库
	自然村		坝
	企事业单位		沙地 芦苇
	省界		桥
	县界		水闸
	区界		码头
	乡界		变电所
	主要公路		山峰
	简易公路		电站
	河流		文物古迹
	人工河		气象站

比例尺 1:50000

注：区、乡、村驻地有括号为村民点；反之，则无村民居住。凡区、乡、村驻地与区、乡、村名称完全相同者，则未标记。

目 录

一、前 言

二、望江县行政区划图

三、望江县概况..... 3

望江县建置、区划沿革略考..... 7

四、行政区划、居民地

城关镇略图、概况、名称..... 9

华阳 区概况..... 14

华阳镇地名图、概况、名称..... 15

华阳乡地名图、概况、名称..... 18

雷港乡地名图、概况、名称..... 23

杨湾乡地名图、概况、名称..... 29

白沙乡地名图、概况、名称..... 34

太慈区概况..... 39

太慈乡地名图、概况、名称..... 40

茶安乡地名图、概况、名称..... 45

沈冲乡地名图、概况、名称..... 51

桃岭乡地名图、概况、名称..... 58

翠岭乡地名图、概况、名称..... 64

凉泉乡地名图、概况、名称..... 71

长岭区概况..... 77

长岭乡地名图、概况、名称..... 78

新桥乡地名图、概况、名称..... 83

大桥乡地名图、概况、名称..... 89

杨林乡地名图、概况、名称..... 95

团山乡地名图、概况、名称..... 102

泊湖乡地名图、概况、名称..... 107

鹤滩区概况..... 111

鹤滩乡地名图、概况、名称..... 112

麦元乡地名图、概况、名称..... 117

码头乡地名图、概况、名称.....	124
古炉乡地名图、概况、名称.....	130
赛口区概况.....	137
赛口乡地名图、概况、名称.....	138
金堤乡地名图、概况、名称.....	145
新坝乡地名图、概况、名称.....	150
毛安乡地名图、概况、名称.....	156
高士乡地名图、概况、名称.....	162
武昌乡地名图、概况、名称.....	168
漳湖区概况.....	173
中洲乡地名图、概况、名称.....	174
永兴乡地名图、概况、名称.....	179
莲洲乡地名图、概况、名称.....	182
大湾乡地名图、概况、名称.....	185
五、企事业单位	
望江县酒厂概况.....	189
望江县化肥厂概况.....	190
望江县农机一厂概况.....	191
白沙水泥厂概况.....	192
望江县中学概况.....	193
望江县教师进修学校概况.....	194
武昌湖渔业联营公司概况.....	195
大治圩联营开发公司概况.....	196
红岭林场概况.....	197
名 称.....	198
六、人工建筑物	
褒隐寺水库概况.....	209
漳湖电排站概况.....	210
华阳闸概况.....	211
杨湾闸概况.....	212
合成圩概况.....	213
东兴圩概况.....	214
名 称.....	215
七、自然地理实体	

香茗山概况	225
太阳山概况	226
华阳河概况	227
名 称	228
八、纪念地、古迹	
渡江烈士陵园概况	235
文庙概况	236
雷阳书院概况	237
褒隐寺塔概况	238
青林寺概况	239
汪洋遗址概况	240
名 称	241
九、附录	
国务院于地名命名、更名的暂行规定 (一九七九年十二月二十五日发布)	243
国务院于行政区划管理的规定 (一九八五年一月十五日发布)	245
地名管理条例 (一九八六年一月二十三日国务院发布)	246
中国地名委员会、国家档案局关于加强各级地名档案工作的通知	248
安徽省地名管理暂行办法	249
望江县人民政府关于部分大队更名的通知 (望政〔1981〕34号)	251
望江县人民政府关于部分村民委员会更名的通知 (望政秘〔1985〕55号)	254
雷池简介	255
庾亮报温峤书	259
登大雷岸与妹书	(南朝宋) 鲍照 260
地輿赋	(清) 汪锡福 263
十、方言地名字注音和释义 补遗表	270
勘误表	271
地名首字笔划索引	272
照片插页	300
续后记	

前 言

为了加强地名的统一管理，提供标准化地名及其有关资料，以适应社会主义现代化建设的需要，特编纂、出版《望江县地名录》。

《望江县地名录》是以一九八二年地名普查的成果资料为基础，经过反复校核、修改、充实、提高，并根据一九八四年体制改革后的变化情况进行编写的。内容有：（一）各类实体名称 3221 条（其中：行政区划、居民地名称 2631 条；企事业单位名称 188 条；人工建筑物名称 192 条；自然地理实体名称 192 条；纪念地、古迹名称 18 条）；（二）全县行政区划图及乡、镇地名图 32 幅；（三）县、区、乡、镇等概况材料 64 篇；（四）有关文件资料汇编 11 篇；（五）地名首字笔画索引 3221 条；（六）照片插页。全卷约 40 万字。

本地名录收录了全县区、乡、镇、村民委员会、居民委员会、自然村、街道、路、巷名称，但对有些小的或者过于密集的居民点，作了些选择和舍弃。因重点是收录行政区划和居民地名称，故对其他诸项名称未能悉数录入。

本地名录中的各乡地名图，是采用中国人民解放军总参谋部测绘局一九七七年出版的 1:5 万地形图作底图，以地名普查成果资料为现势资料，并结合体制变动后的情况绘制的。因系地名图，故除取地名、公路、主要山峰和水系等要素外，其他基本从略。

本地名录中所载各项数字，除水利设施方面系采用一九八一年普查数字外，余多系一九八四年数字。由于所录内容与实有内容并非完全一致，故某些具体数字与其总体数字不尽相符。除各村委会和各自然村一九八四年的户数、人口数系各乡民政助理所填报外，一般数据基本为县统计局、水电局、农林局、教育局、文化局、卫生局、交通局及乡镇企业局等单位所提供。“概况”材料中所写某单位与县城的距离，是指县城至该单位驻地的图上直线距离。

地名是人们共同约定的一种语言代号，它与国防、国际交往、经济建设和民政、公安、水利、交通、邮电、测绘、新闻出版、文教、科研以及人民群众的日常生活，均有密切的关系。地名工作是一项政治性、政策性、科学性很强的工作。地名管理是政府行政管理的一个组成部分。《望江县地名录》是在县委、县政府直接领导下和省、地地名办公室的具体指导下编纂而成的。所录地名已经过标准化、规范化处理。今后各单位、各部门使用地名，当以《望江县地名录》为准，它是本县地名的一部工具书，具有法定性的作用。为保持地名的一致和稳定，任何单位和个人，均不得随意更改地名。必须更名、命名的，一定要按照地名管理的有关规定，严格履行报批手续。

望江县地名委员会办公室

一九八五年六月十三日

望江县概况

望江县位于长江中下游北岸安徽省西南部边缘。东、南滨长江，与东至县和江西省彭泽县隔江相望；西南界泊湖，与宿松县隔湖相邻；西枕大、小茗山，与太湖县接壤；北依皖河，与怀宁县交界。东西长约65公里，南北宽约45公里。全县控制面积1355.52平方公里。辖6区、2镇、30个乡、354个村民委员会（另有9个村不属行政建置）、6个街道居民委员会、2231个自然村、4707个村民小组、105460户（其中农业户100415户）、508085人（其中农业人口481669人）。人口自然增长率为8.7%。主要系汉族聚居，另有回族1280余人，壮、蒙、苗、彝、满、侗、朝鲜族20余人。县城位于县境南部，县政府驻城关镇县府南街。

据清乾隆三十三年《望江县志》记载：望江建县始于东晋，名“新冶”；“望江”县名始自隋开皇十八年（公元598年），其称望江，原因古江流过县南举目可望。相传华阳河、宝塔河在宋朝以前曾是古江故道。南宋时，金人入侵，中原人民大批南迁，在江边修建圩田，迫使古江改道，现江位已离城十余里。亦云为古江淤塞所致。

本县昔有雷水（起自湖北黄梅之龙潭，流经宿松入望江成巨浸，则荡为泊湖，流为吉水，汉晋之世出雷港，宋以来出华阳）、雷池（大雷水至望江积而为池，谓之雷池，在县东三十里，又东十五里入江，其入江处曰雷港），古称大雷，别号雷邑。三国吴时曾设雷池监，东晋时曾置大雷戍，南北朝（陈）时，曾升大雷戍为大雷郡。从南朝（宋）诗人鲍照《登大雷岸与妹书》及北宋诗人黄庭坚《大雷口阻风》等作中，可见望江之形胜。望江因虎视长江，形势险要，“利泊滕虬，飞驶南北”，素称“楚豫门户”，为历代兵家争夺之地。晋庾亮报温峤书“无过雷池一步”，“雷池”即位于本县。

本县一面负山，三面环水，境内河流网布，湖泊星罗，素有“水乡”、“泽国”之称。建国后，治理江河，围湖造田，地貌有了显著变化。地形总的趋势是西北高，东南低，属半洲圩、半丘陵地区。沿长江及皖河下游一带为江河冲积洲地和湖泊沉积的圩垦地带，面积为556.20平方公里，其地形如带，地势平坦，沿江河较高，渐向湖区倾斜，高低相差约6米。西北部和中部属丘陵区，基本系由香茗山脉延伸为南北走向的两大分水岭：一是从鸦滩虾子山向东，经窠枫岭、二甲岭、毛安岭、高土岭、直抵赛口；一是从分亩岭、南山、石灰山经太湖文桥至本县大桥、北门坦、长岭、祈雨山、太阳山、翠岭岗转向五空店、茶安岭、蕙岭直下沈冲新岭，沿途又向两侧分许多小支脉。面积为500.36平方公里，其地区岗冲起伏，地形破碎，高低差10—20米。五十米以上的山地面积37.64平方公里。江河湖泊等大型水面224.86平方公里。另有江外滩、江外圩以及江心洲等面积36.46平方公里。地面高程：洲圩区10—15米（黄海高程，下同）；丘陵区20—50米。全县最高点

为与太湖县交界的香茗山主峰 489 米（县境内最高点是凉泉太阳山主峰 154 米）。县城高处海拔约 30 米，低处海拔约 15 米。最低地面是金堤小漳湖 10.05 米。最低点是武昌湖底 7.8 米。

本县无高山，除香茗山、南山、纱帽山、虾子山、太阳山、梅家岭外，余均为百米以下的小山包。长江流经本县境南和东侧。主要湖泊有：武昌湖、泊湖、栏杆湖、焦赛湖等；主要河流有华阳河、宝塔河、幸福河、津潭河、新坝河、泥塘河等，分属华阳河和皖河两个水系。

本县地处中纬度地带，属北亚热带季风气候区，因境内无高山，故气候差异不大。总的情况是气候温和，光照充足，雨量充沛，无霜期长，四季分明，适宜稻、麦、棉、油、豆、薯等农作物生长。年平均气温 16.6℃。七月下旬气温最高，平均气温 29.7℃；元月中旬最低，平均 3.4℃。0℃ 以上的年平均积温为 6060.2℃。年平均无霜期为 254 天；年平均初霜日在十一月十九日，终霜日在三月八日。年平均降雨量 1271.5 毫米，雨量多集中在五、六、七三个月份。全年盛行风向为东北风。

本县经济以农业为主，农作物以水稻、棉花、油菜为大宗，兼种麦、豆、玉米、高粱、山芋、芝麻和花生。全县有耕地 538704 亩，其中水田和旱地、丘陵和洲圩区约各占耕地面积的一半。土质：丘陵区多属黄粘土，圩区多属马肝土，洲区多属砂壤土。由于洲圩区易涝，丘陵区易旱，加之过去江湖通连，如遇江水暴涨，则与内湖水形成顶托之势，故自然灾害频繁，人民生活困苦。如康熙五十至五十九年，十年中便有七年大水。有时一年遭两灾，如明万历三十六年夏涝秋又旱。建国后，大兴水利设施，根治皖河，加固江堤，联圩筑坝，开河建闸，隔开了江湖水系和华阳、皖河水系，控制了汛期洪水的泛滥。较大的水利工程，除华阳闸、杨湾闸、漳湖电排站、褒隐寺水库等外，同马大堤是我县沿江洲圩区的防洪干堤，自一九五四年特大洪水后，经过连年加高培厚、填宕固基，拒洪能力已达到比一九五四年水位超过 1 米。现江堤总长 86618 米（其中包括东兴圩江堤长 14467 米）。此外，花凉亭水库望江灌渠，是我县后山丘陵地区的主要自流引水抗旱灌溉工程，于一九六六年建成，分南、北干渠，总长 85.4 公里，流经 4 个区 15 个乡，受益面积 10.132 万亩。

本县境内多圩坝，建圩历史悠久，早在三国时吴兵遣屯皖河，便曾于本县新坝西圩，得谷数万斛，距今已一千七百余年来。全县现有万亩以上圩 9 口，千亩以上圩 87 口。有中乙型水库 1 座，小型水库 34 座，塘堰 9270 座，总蓄水量 4763 万立方米。有电力排灌站 70 座，装机 174 台，16590 瓩；机械排灌站 50 座，装机 130 台，灌溉面积 36.59 万亩；有各种涵闸 131 座，其中通江闸 8 座。农机总动力 140118 马力，其中大、中型拖拉机 87 台，4220 马力；手扶拖拉机 1364 台，15106 马力。由于实行了改善水利、推广良种、增施化肥、科学种田和改革熟制及改革体制等措施，使农作物产量不断提高。一九八四年粮食播种 697080 亩，总产 4.5 亿斤；棉花播种 148096 亩，皮棉总产 22 万余担；油料播种 163620 亩，总产 26.7 万担。粮、棉、油产量分别比一九四九年增长 6.3 倍、49.7 倍、5.7 倍。本县为全国优质棉基地县之一，每年向国家交售皮棉 13 万担左右，粮食 1 亿斤左右，油脂 450 万斤

左右，生猪7万头左右，鲜蛋300万斤左右。农业已开始向商品经济转化，城乡市场空前活跃，商业网点、商品销售额、外贸出口额以及农村存款、城镇储蓄等均逐年增加，人民生活不断改善。

本县矿业资源有煤、铁、铜、磷、重晶石、水晶石、石灰石等，但初探蕴藏量不大。现有县、乡联办的小窑煤矿一座，年产无烟煤5000吨左右。本县地处长江河谷，地下水资源比较丰富。据测，在含水层的厚度大于10米的地区，单井日出水量可达1000吨左右。另据水文地质普查钻孔资料，在县城南一公里处（地表下27米），有含水量比较丰富的砂砾石含水层。野生动物有野鸡、野鸭、野兔、大雁、豺狗、獾子、黄鼠狼等；野生药物有半夏、香附子、桔梗、莲子、莲须、芡实米等。随着土地的日益开发，此类资源已日渐减少。

建国前，全县没有一所工厂。建国后，已陆续兴建起纺织、食品、机械、化肥、建材、印刷、皮革、电线、粮油加工及轧花工业等。全县已有工业企业90余个，其中全民所有制30余个，集体所有制50余个，职工总数4000余人，总产值（按一九八〇年不变价格计算）5652万元。产品有化肥、原煤、双铤犁、农用水泵、白酒、酱油、棉布、糕点、皮鞋、胶质线、建筑材料、家具和铁、木、竹、农具等。县酿造厂生产的“望江亭牌风酿酱油”色香味美，天然酱香浓厚，各项理化指标达到一级标准。另，酶制剂厂、罐头厂、气流纺纱厂等，正在施工兴建。一九八四年供电量3542.5万度；十一万伏输电线路工程即将完成。

建国前，全县没有一条公路。现以县城为中心，新建通往合肥、安庆及太湖、怀宁、宿松等县的月（月山）北（北门坦）和太（太湖）华（华阳）干线公路两条，长70余公里；县内公路235公里，实现了乡乡通客车。有车队1个，客车22辆，一九八四年完成客运量148.15万人次。水运交通也很方便，江边有大、小轮码头各1处，对江轮渡1处，内河有常年班轮。华阳百吨级过船闸的兴建，将使我县水运事业获得更大的发展。

林、牧、副业及多种经营也有较大发展。全县山地面积约13.7万亩，其中杉树约2.4万亩，杂、松树约7.97万亩，油桐约2万亩，梨、桃、苹果、柑桔等果树约3千亩，茶叶约4千亩，竹子、蚕桑、黄花等也有所发展。以上林木主要分布在县境西北部山区和中部丘陵区；洲区和圩区的四旁植树和长江防护林带也已郁郁葱葱，蔚为壮观。畜牧业以饲养耕牛和生猪为主。一九八四年饲养耕牛27547头，饲养生猪259894头。饲养鸡、鸭、鹅类家禽，是本县村民家庭的传统副业。近年来，饲养鸡、鸭、鹅、兔等专业户颇有发展。

本县盛产鱼虾，素称“鱼米之乡”，赛口出产的鳊鱼、螃蟹、虾米，曾驰名东南亚。建国后，由于根治水患，江湖隔绝及围湖造田，渔业资源有所减少。但本县水域宽广，现有可养水面近20万亩；加之近年来，狠抓了张、养、捕并举的措施及渔业的各种承包责任制，因而一九八四年在武昌湖封湖育鱼的情况下，仍产鲜鱼45662担，出口螃蟹13.65吨。现有渔业专业户1034户，联合体1982个，7930户，可养水面百分之九十以上都养了鱼。网箱养鱼已试验成功，武昌湖水产增殖研究正在进行，人工繁殖蟹苗场正在兴建，渔业将有新的发展。本县中洲乡渔业村河蚌育珠较早，一九八一年曾出售珍珠200斤，获币20万元。现河

蚌育珠已渐推广，一九八四年全县出售珍珠 311.59 公斤。

本县除盛产鱼、虾、蟹、鳖、田螺、蚌壳外，还盛产菱、藕，并产少量银鱼和麦鱼，新坝乡还盛产稻田荸荠。本县民间妇女有织布、挑花传统，挑花花型、针法不同于刺绣，风格别致，挑花巾曾选用为北京人民大会堂安徽省厅沙发巾。

乡镇企业从无到有，近年来更有新的突破。重点是发展建筑业、食品加工业、饲料工业、运输业、养殖业。一九八四年全县乡镇企业 6558 个（包括联户办和个体办企业），从业人员 19815 人，总产值 3500 万元。

文化、教育、卫生、体育事业也都有很大发展。建国时，全县仅有 1 所初中、1 所高级水产学校和 12 所小学，学生 1000 余人。现有教师进修学校和中等师范学校各 1 所，高中 6 所，初中 29 所，职业高中、农业高中各 1 所，农业初中 2 所，卫生进修学校 1 所，水产班 1 个，小学 547 所，在校学生 8.6 万余人。文化方面建国前仅有民众教育馆 1 所，现有文化馆、图书馆、文管所、黄梅戏剧团、新华书店、工人俱乐部等文化机构；新建人民副场、电影院 3 座，农村影剧场 35 座，电影放映单位 51 个，其中国家办电影院 2 座，区办电影院 1 座，乡（场）办电影院（队）33 个，乡、村合办电影院 4 座，村办电影院 3 个，个体户联合办的放映单位 8 个。有区、乡文化站 13 个。乡乡通广播，业余剧团、鼓书艺人活跃在广大农村。有体育场 1 座，内设灯光球场、室内和室外游泳池、体校等。建国前，全县仅有一所简陋不堪的小卫生院和为数不多的中药铺及行路郎中，现有卫生医疗事业机构 46 个（其中县、区、镇、乡医院 37 座），床位 867 张，医务工作人员 770 余人。另有村医疗室 300 多个，卫生员 600 余人。本县原是血吸虫病流行区，建国后，经过围垦、火烧、土埋、药杀等方法，灭螺防病成绩很大，现已基本上消灭了钉螺。

本县旧有三孝祠（孟宗哭竹、王祥卧冰、仲源剖股）、太白读书堂（唐李白避安禄山之乱，过望江因值雪曾住读于太阳山中峰之龙王庙）、慈湖书院（元学者王幼学，别号慈湖，晚年读书讲学并著《通鉴纲目集览》五十九卷于此）及唐大夫勉信陵墓等，现均已无存；尚存者有：文庙、雷阳书院、连塘城、褒隐寺塔、青林寺等。另，一九四九年十月，在县城南门建有渡江烈士陵园一所。古代遗址已发现新石器时代和商、周时代遗址有汪洋、麻园、砚池墩等四十处，唐、宋以前时期古墓葬二十余处，所藏文物近千件，其中出土石镞、石斧、石簇及铜、陶、瓷等古文物五百余件，对研究长江中下游地区古文化具有重要价值。

望江县建置、区划沿革略考

唐、虞、夏、商四代，望江县地，均属扬州。

周：先属舒国，后属皖国。

春秋：前属吴，次属越，后属楚。

战国：属楚。

秦：灭六国，统一华夏，天下置四十郡，属扬州九江郡。

汉：高帝时（公元前206年），属淮南国；汉文帝十六年（公元前164年），属庐江郡；后汉建安十八年（公元213年，以下均为公元年号）属魏；十九年（214）属吴。

晋：属扬州庐江郡；东晋属豫州庐江郡，设大雷戍；安帝时（397），属豫州晋熙郡，设新冶县，县有名始此。

南北朝，宋、齐、梁、陈不变，陈升新冶县为大雷郡，属江州。

隋：开皇十一年（591），改名义乡县，废郡置州，属扬州熙州；十八年（598）改县称望江，望江县名始此；炀帝大业三年（607），复改州为郡，属扬州同安郡。

唐：武德四年（621），改同安郡为舒州，望江县属之；五年（622），改望江为高州，后改为智州，属淮南道舒州；贞观年间复名望江县，属舒州。

宋：初属淮南路（后属淮西路）舒州；北宋政和五年（1115），属德庆军；南宋绍兴十七年（1147），属安庆军；庆元元年（1195），属安庆府；绍兴年间（1131—1162），宿松县曾并入望江县，后复分置；宋末兵乱，望江县治曾迁隔江香口镇（今属东至县），元初迁回故址。

元：元十四年（1277），属江淮行中书省安庆路；二十一年（1284），属江浙行中书省安庆路；二十八年（1291），属河南江北行省安庆路。

明：辛丑年（1361）八月，属江南行省宁江府；壬寅年（1362）四月，属江南行省安庆府；洪武元年（1368）八月，属中书省安庆府；十三年（1380）正月，属六部直隶安庆府；永乐元年（1403）属南京直隶安庆府。

清：顺治二年（1645），属江南省安庆府；康熙元年（1662），属安徽省安庆府。

民国元年（1912）一月，裁府留县；三年（1914）六月，属安徽省安庆道；十七年（1928）八月，废道，直隶安徽省；二十一年（1932）十月，属安徽省第一行政督察区；三十四年（1945），抗战胜利后，属安徽省安庆专员公署。

一九四九年三月二十八日，望江县解放，成立望江县人民政府，同年四月二十一日，划

属皖北行署安庆专员公署；一九五五年，属安庆地区人民委员会；一九六一年，属安徽省安庆专区；一九六八年，属安徽省安庆地区革命委员会；一九七一年，属安徽省安庆地区行政公署至今。

二

望江县于明万历三年（1575）始筑城，周长六百二十六丈。开五门：东清诚，南廉恭，西嘉泽，北孝感，东北翔风。

望江县昔有清诚、廉恭上、下四乡，原为三十六里，后递简为二十里、十五里、十二里，并曾以十三寺（太慈、菩提、张山、龙城、武州、妙光、十里、南台、土岗、永思、泉塘、法华、褒隐）为基本行政区划。清顺治年间定全县为三乡，乡各领四图，图各领四甲。康熙三十三年（1694），全县设三乡（崇德上乡、乐善中乡、世美下乡）、十二里（孝感、司马、来仙、忠节、同仁、思棠、慈顺、青莲、崇孝、联璧、茗南、栖凤）、八镇（雷港、华阳、吉水、杨湾、香草、苏家、新沟、埭沟）。光绪四年《重修安徽通志》刊本《舆地志》载望江有十镇，除上述八镇外，尚有马头镇、滨口镇（亦名簏口，即今赛口）。民国初年，全县划为5区、15乡（镇）；民国二十三年（1934），划为5区、77联保、470保；民国二十九年（1940）抗日战争期间，曾为一区（凉泉）、11乡（镇）、115保；县治曾迁至茗南金家檀树屋，后又迁至鸦滩，抗战胜利后，迁回县城。此后，全县为4区、11乡（镇）、104保；第一区（华阳）辖应沙乡、青林镇；第二区（凉泉）辖南台、里仁、全庆三乡；第三区（鸦滩）辖褒法、泉塘、土永三乡；第四区（赛口）辖廉恭、胡山、元善三乡。

一九四九年三月二十八日，望江县解放，基本沿用旧区划；一九五〇年在原二、三两区之间地带增建第五区（长岭）；一九五一年春土改结束后，全县分为6区（新增城关区）、78乡；一九五二年，为8区（新增吉水、太慈、新坝三区）、1镇（改城关区为城关镇）、92乡（包括华阳镇、华阳港、武昌港）；一九五五年并为5区、1镇、27乡（包括华阳镇）；一九五七年为3个区委会（长岭、凉泉、鸦滩）、2个区公所（华阳、赛口）、1镇、23乡（包括华阳镇）；一九五八年为5区、19个人民公社、321个大队；一九五九年，增设杨湾、大湾垦区工委（一九六九年，分别并入杨湾公社、漳湖公社）；一九六〇年，改5区1镇为6个大公社，原各公社为管理区；一九六一年，恢复区、社体制，为5区、28公社、2镇、1场、341个大队；此后区划，除一九六五年增设泊湖、漳湖两公社和一九七六年增设大治圩工委外，其他变化不大；一九八一年，全县为5区、2镇、1场、1垦区工委、28个公社、361个大队；一九八四年，为6区（新增漳湖区）、2镇、30个乡、354个村委会。另，太慈区六零圩农牧渔业公司下辖沈联、拦河、湖中、青草湖4个分公司；青草湖农场下辖1个直属农业村；县水产局下辖建农、建新2个渔业村；长岭区下辖1个驮婆管理区；金堤乡下辖1个农牧副业综合场；原大治圩垦区退田还湖，现为大治圩联营开发公司；县农林牧局下辖农业示范场、棉花原种场及苗圃等。

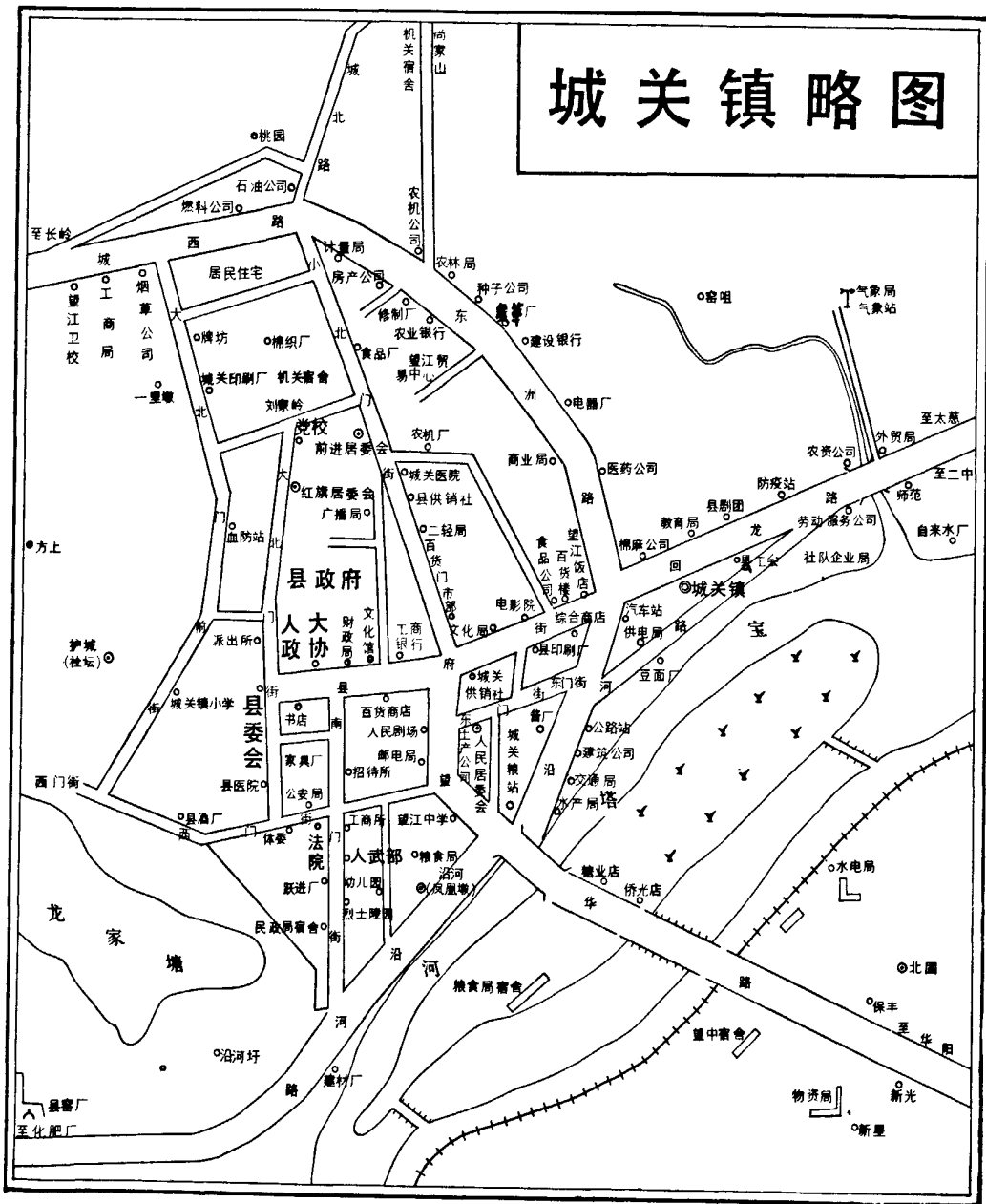
行政区划居民地

XINGZHENGQUHUA

JUMINDI

2
6

城关镇略图



城关镇概况

城关镇位于望江县东南部，是县城所在地。全镇控制面积约5平方公里，城区实际面积约1.5平方公里。东依茶安乡，南邻华阳乡，西、北接翠岭乡。镇辖4个村委会、4个居委会、15个自然村，32个村民小组，4126户，17126人，内有蒙古族2人，回族39人，苗、彝、满族各1人，余属汉族。

本镇因有青林寺曾称青林镇。一九四九至一九五〇年为第一区青林镇；一九五一年春土改结束后，改青林镇为第一区（城关区）城关乡；一九五二年起，为城关直属镇；一九五八年为城关人民公社；一九六四年为城关直属镇至今。镇政府驻回龙路。

本镇东南傍宝塔河，西南面南台山、君王山，北为丘陵区，中为平地。地形北高南低，最高点29米左右，高低差12至13米。地层成因类型以冲积为主，土质多系沙土。年平均气温16.6℃，年降水量约1271毫米，无霜期254天左右。

镇有耕地1552亩，多于宝塔河沿岸，水利条件较好。一九七三年又兴建了王祥圩，圩内新建和改建了五座排灌闸，有效灌溉面积1200余亩。镇辖4个村委会，护城村以植水稻为主，吉水村以植棉为主。一九八四年水稻播种995亩，总产5875担；棉花播种609亩，皮棉总产717担；油料播种449亩，总产652担。沿河村系蔬菜专业队，于一九七八年冬正式成立，原种植面积340余亩，全部实行了机械喷灌。由于县城建设不断征用土地，菜地面积、蔬菜产量逐年减少，蔬菜有赖城郊村民集市补充供应。西镇村系渔业队，多年来张、养、捕结合，以养殖鱼苗为主，鱼苗除供应本县外，还远销外地。

建国前镇内只有几家小手工业作坊，现有电器、农机修配、塑料等10多个街道工厂，生产项目有电焊机、飞轮发动机、山芋洗粉机、切片机、喷雾器、塑料制品、酱油、白面、蚊烟、钢床、钢椅、印刷制品、各种纸盒等50多种。塑料袋远销湖北、四川、山东等地。另有缝纫、修配、旅社、商店等多种服务行业。一九八四年有乡、镇企业397个，710人，总产值174.45万元。

本镇原来仅有几条破旧、狭窄、坎坷不平的小街、小巷，现已建有七街七路五巷，主要有县府街、回龙路、望华路、东洲路，路宽10至20米，均为柏油或水泥路面。街、路两旁，多建起了三至五层楼房，国营、集体、个体商业店铺叠出纷呈，集市贸易欣欣向荣，大部分商品和物资由县城中转到全县各地。本镇为全县交通枢纽，至省会、行署、诸邻县和各区、乡交通都很方便。

镇内设有人民剧场、电影院、文化馆、广播站、电视差转台、新华书店、体育场、黄梅戏剧团等文化事业机构，文化生活丰富、活跃。镇办有小学3所，学生1458人。建国前仅有一个很小的卫生院、几家开业中医和药铺，现有县医院、城关医院、头针医院、血防站、防疫站、保健站等医疗卫生机构。有村办医疗室3个，乡村卫生员10人。

文物古迹，有文庙、雷阳书院等。由本镇至吉水途中新建一桥，名“卧冰桥”。据《望江县志》记载：“县埠南岸方公堤之右，园径六七米，世传晋王祥为母卧冰求鱼处。”“卧冰桥”及现“王祥自然村”均因此得名。始建于北宋太平兴国三年（亦说为元泰定三年）的青林寺位于本镇方家巷农机一厂院后。另，本镇南门建有渡江烈士陵园一所。

※注：本镇户数、人口数含青草湖农场和城关派出所。

标准名称	汉语拼音	说明
望江县	Wangjiang Xian	长江流经县南，雁举可望，故名。建县始于东晋，名新治，至隋开皇十八年(598)始称望江。辖6区、2镇、30乡。耕地538704亩，105400户，508085人。主产水稻、棉花和油菜，为全国优质棉基地县之一。
城关镇	Chengguan Zhen	望江县政府所在地，为县直属镇。一九四九年前名青林镇，一九五一年为第一区(城关区)城关乡，一九五二年设立城关镇，一九五八年为城关人民公社，一九六四年为城关直属镇至今。耕地1582亩，4126户，17126人。镇人民政府驻回龙路。
人民居委会	Renmin Jūweihui	一九四九年至一九五二年为第四行政组，一九五三年为第四选区，一九六四年为新桥居委会，一九六八年为人民居委会。1050户，3885人。驻东门街。
县府北街	Xianfu Beijie	县府街北段，自小北门街口至望江饭店门前，长约300米，宽约20米，柏油路面。
回龙路	Huilong Lu	城关镇人民政府驻本路。自棉麻公司门口至回龙宫望江二中，长约1500米，宽7至20米，水泥、碎石路面。
望华路	Wanghua Lu	起于小北门街口，止于老纱厂，长约500米，宽约10米，柏油路面。
东门街	Dongmen Jie	人民居委会驻本街。西起人民剧场对面街口，东到县蔬菜公司门市部，长约200米，宽约5米，水泥块路面。
沿河路	Yanhe Lu	因沿宝塔河得名。起于劳动服务楼左侧，止于化肥厂，长约1500米，宽7至10米，砂石、柏油路面。
东门北巷	Dongmen Beixiang	东门小巷北段。自县府街至张家巷口，长约20米，宽约5米，水泥块路面。
东门南巷	Dongmen Nanxiang	东门小巷南段。自麻石街口至望华路，长约70米，宽约5米，水泥块路面。
红旗居委会	Hongqi Jūweihui	一九四九年至一九五二年为第五、六行政组，一九五三年为第五、六、七选区，一九六四年为团结居委会，一九六八年更名红旗居委会。900户，3285人。驻大北门街。
大北门街	Dabeimen Jie	自体育场门口至刘家岭，长约400米，宽约5米，水泥块路面。
大北门前街	Dabeimen Qianjie	自彭家井至大北门出口，长约400米，宽约5米，水泥块、碎石路面。
南门街	Nanmen Jie	自南门街口至烈士陵园。长约200米，宽约7米，水泥块路面。
西门街	Ximen Jie	自法院至西门城外，长约400米，宽约7米，水泥、砂石、泥土路面。
南门巷	Nanmen Xiang	自招待所左拐，至邮电局营业部右侧，长约60米，宽约5米，水泥块路面。
前进居委会	Qianjin Jūweihui	一九四九至一九五二年为第一、二、三行政组，一九五三年为一、二、三选区，一九六四年为中心、前进两居委会，一九六八年并为前进居委会。638户，2382人。驻小北门街。
县府南街	Xianfu Nanjie	县府街南段。望江县政府驻本街。自小北门街口至县委，长约190余米，宽约10余米，柏油路面。
小北门街	Xiaobeimen Jie	南起老街口(百货公司商店)，北至小北门出口，长约400米，宽约5米，水泥块路面。
东洲路	Dongzhou Lu	位于县城东面，原为一狭长洲地，故名。自新街口(望江饭店北面)至小北门出口，长约400米，宽约10余米，柏油路面。