

016349

江西省
赣州市地名志

赣州市地名委员会办公室编印

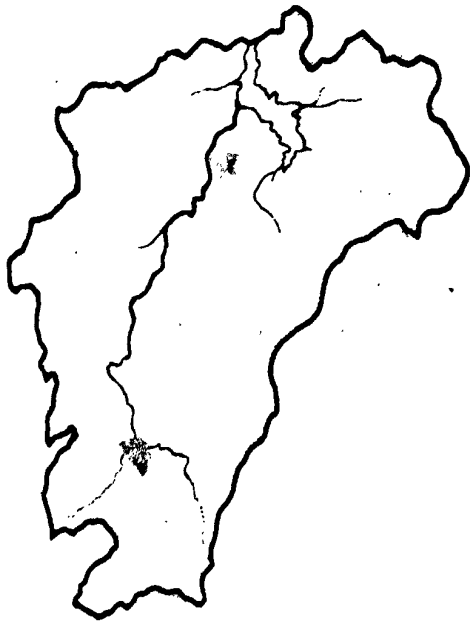
江西省

JIANG XI SHENG

赣州市地名志

GAN ZHOU SHI DI MING ZHI

(内部资料·注意保存)



赣州市地名委员会办公室编印

一九八八年七月

149-1

江西省赣州市地名志

江西省赣州市地名委员会办公室编
江西省赣州印刷厂印刷

787×1092毫米 1/16开本 字数868千

1988年8月第一版 1988年8月第一次印刷

印数0001—2000

书号72

定价(工本费)38.50元

前 言

《赣州市地名志》是在完成地名普查和地名标准化、规范化处理的基础上,根据《江西省市县〈地名志〉编辑大纲》编辑出版的具有法定性的地名工具书,是标准化、规范化地名的典籍,也是我市有史以来第一部地名专著。本书以简明形式集中提供了我市地名的规范化书写形式、标准读音、所处地理位置、行政归属、地形特点、名称来历含义及沿革,反映了地名的历史和现状,为军事、外事、公安、民政、城建、交通、邮电、测绘、文教、卫生、新闻、出版、广播、旅游等部门以及人们日常交往使用标准化、规范化地名提供了依据,为开展历史、经济、地名等方面的学术研究提供了丰富的资料。同时,对读者了解我市政治、经济、历史、地理、文化、民俗的概况和特征,激发爱祖国爱家乡的热情,为建设社会主义现代化作出贡献,具有一定意义。

全书共收录地名1961条,其中行政区划219条,市区街、巷、居民区206条,郊区自然村镇、片村1070条,行政机关、企事业单位253条,人工建筑97条,自然地理实体57条,名胜古迹、游览地、纪念地23条,废地名36条;编绘古今地名图38幅;收录彩色照片61幅。并辑选了历代与我市地名有关的诗词和解放以来有关地名工作方面的部分文件。

地名收录的原则是:行政区划、街、巷、居民区以及农村自然村镇、片村全收(个别自然村或因太小,或因图上拥挤不便标注,并入附近较大自然村),行政机关、企事业单位、人工建筑物等地名选收。凡已收取的地名,图上均标注其位置(书付印期间,个别单位要求本书收取的例外)。所收地名为现行标准地名,今后在使用地名时,均以此为

准，未经法定手续批准，不得随意更改。

本书在编辑过程中，以马列主义、毛泽东思想为指导，坚持实事求是的科学态度，力求做到内容准确，要素齐全，数据可靠。为搞清每条地名的历史、含义、沿革，在地名普查基础上进行了反复调查核实，查阅了《中国古今地名大词典》、《中国历史地图集》、《元丰九域志》、《赣州府志》、《赣县志》、《赣县年鉴》、《赣州市政公报》等许多历史资料，考证了580多部家谱、族谱和一些墓碑、祖牌。初稿编就后，除送省、地业务部门审核修改外，还再经有关部门、单位认真审核，而后修改定稿。

本书采用词典式编排。地名条目的编排顺序按先市区、后郊区和由北向南、由西至东及先行政区划、驻地，后自然村镇、片村的原则排列。行政机关、企事业单位并按先驻市单位后市属单位的原则排列。

为保持市区图的完整和节省地图篇幅，市区地名图未按街道办事处范围分别绘制，街道办事处所辖街、巷、居民区也集中排列。书中地名的汉语拼音按中国地名委员会、中国文字改革委员会、国家测绘局制定的《中国地名汉语拼音字母拼写规则》拼写。

本书所采用数字，除注明年份的和行政村、自然村镇人口数分别以1982年人口普查与1981年地名普查数字外，均采用1985年底统计年报数字。

本书中“人民公社”简称“公社”，“居民委员会”简称“居委会”。行政村、居委会条目均加“【】”，片村、自然镇条目标注“※”符号。

书中相对距离均采用实际距离。

本书地名图中行政区划界线仅示政区概略范围，不作划界依据。

本书地名变化截稿于1988年6月底。

赣州市地名委员会办公室

一九八八年七月一日

目 录

前言

图 例

赣州市在江西省位置图

照片

赣州地区行政区划图

赣州地区概况…………… (1)

赣州地区历史沿革表…………… (8)

赣州市行政区划图

赣州市概况…………… (13)

赣州市历史沿革表…………… (20)

赣州市历次行政区划(区、乡级)设

置情况表…………… (26)

赣州市辖域变化情况简图

赣州市古地图

一、市区行政区划、街巷居民区

赣州市市区地名图

解放街道办事处…………… (31)

赣江街道办事处…………… (40)

南外街道办事处…………… (51)

市区街巷、居民区…………… (61)

二、郊区行政区划、居民点

水西乡地名图

水西乡…………… (89)

水东乡地名图

水东乡…………… (101)

水南乡地名图

水南乡…………… (119)

湖边乡地名图

湖边乡…………… (133)

蟠龙镇地名图

蟠龙镇…………… (179)

沙河乡地名图

沙河乡…………… (203)

沙石镇地名图

沙石镇…………… (225)

三、行政机关、企事业单位

行政机关…………… (265)

台、站、港、场、道班…………… (271)

企业单位…………… (276)

事业单位…………… (291)

四、人工建筑

水利交通古迹图

铁路 公路…………… (309)

桥梁 隧道…………… (310)

渡口…………… (312)

水库…………… (313)

引河 水渠 渡槽…………… (315)

其它…………… (316)

五、自然地理实体

山…………… (321)
山口…………… (323)
山洞…………… (323)
独立石…………… (324)
河流…………… (324)
洲坝…………… (325)
地片…………… (325)

六、名胜古迹、游览地、纪念地

名胜…………… (329)
古迹…………… (330)
游览地…………… (332)
纪念地…………… (333)

七、古诗选辑

郁孤台…………… (336)
八境台…………… (346)
通天岩…………… (365)
马祖岩…………… (378)
廉泉 书院 夜话亭…………… (382)
名园…………… (385)
其他亭台楼阁…………… (389)

寺观…………… (393)
山…………… (396)
赣石 赣水…………… (400)
赣州…………… (403)
散集…………… (410)
部分诗词作者简介…………… (417)

八、地名集锦拾零

…………… (435)

九、地名工作文件汇编

地名机构…………… (449)
地名管理…………… (453)

十、地名方言用字、废地名及别名曾用名
与现名对照表







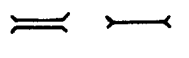







地名方言用字、生僻字读音、
含义集注及标准化处理情况… (503)
废地名一览表…………… (504)
地名别名、曾用名与现名对照
表…………… (507)

十一、地名索引

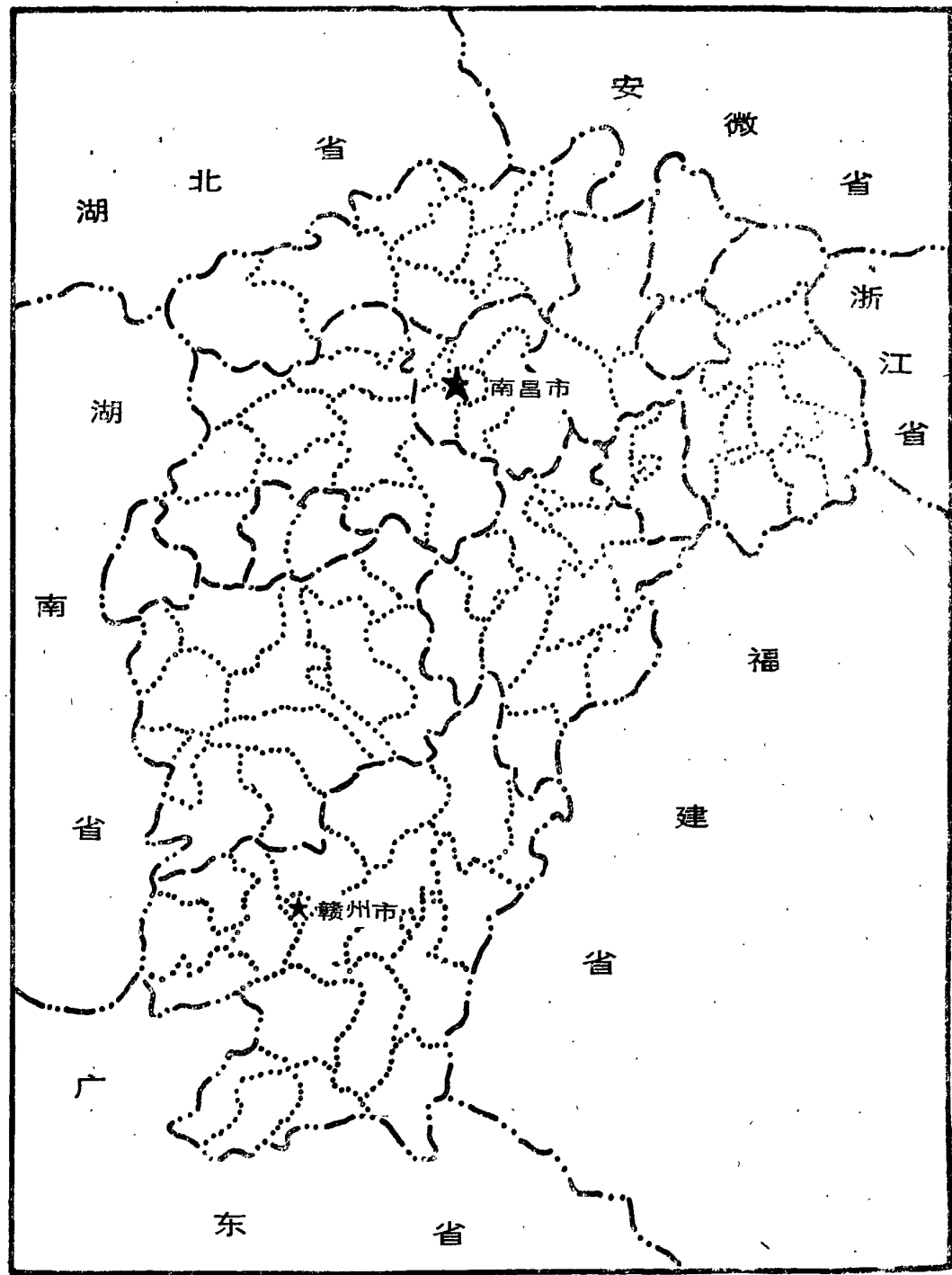
地名汉字笔画顺序检索表…… (541)
地名汉语拼音音序索引表…… (568)

后记

图 例

	城 镇、街 道		河 流、流 向、人 渡
★	地 区 行 署		水 库
◎	市 人 民 政 府		湖 泊
◎	乡 人 民 政 府 街 道 办 事 处		滚 水 坝、水 闸
○	村 委 会、居 委 会		港 口、码 头
○	自 然 村、学 校 企 事 业 单 位		水 渠、渡 槽、涵 洞
●	废 地 名		公 路 桥、人 行 桥
⊕	医 院、影 剧 院		市、县 界
⋈	亭、古 迹		乡 界
	铁 路、车 站	▲ ×	山 峰 山 隘
	干 线 公 路	⌒ ~	独 立 石、山 洞
	一 般 公 路	● ⊙	排 灌 站、电 站
	机 耕 道		赣 州 古 城 墙

赣州市在江西省位置图



直下桐木嶺驅車入贛
州後流章貢合八境石花
收礦有錫沙其材多樟
樹蚪今年又盛產歡集
編山陬

一九六零年十一月廿四日由井岡
山赴橫河

吳昌碩 題

登贛州城內一境臺

六月廿六日作

三江日夜流。一境歲華道。廣廈重閭列。
長橋水上浮。井甃冠贛省。錫塵甲神州。一
竿頭進，力爭最上游。

鄧沫若



登贛孤臺

六月廿一日作

贛孤臺在贛州城內，南宋辛棄疾，原有《若
上陸雲》一首，詞意多感傷。今反其意而詠之。

贛州孤臺下，紅江水，人與血汗化清泪。遍地
冬蒼松，洪、綠化風。十年枯木計蒼葉
在自腹。決戰勝天公，江流不再紅。

贛州一帶綠化頗佳，相期十年，可以戰勝洪水。

辛詞云：贛孤臺下清江水，中間多少行人泪。此
是長安，可憐無賴山。青山遮不住，畢竟東流
去。江晚正愁予，山深聞鷓鴣。

鄧沫若



勇受過之勝也倚關山易越之伯然雙江合處三山絕
八境臺前五嶺幽樟木鶴少皆特產英雄戰士壯
名州地望人傑天時好遠大前途禮勿憂

辛丑秋去歲江西南軍命孫德也隨輔州登八境臺即席步
陳冠若名曰原胡

興三子德宗是草



南门广场



章贡合流



慈云塔



八境台

标准钟



红旗大道