


016405

福建省

FUJIANSHENG

漳平县地名录

ZHANGPINGXIAN DINGMINGLU



漳平县地名办公室编

# 漳平县地名录

ZHANGPINGXIAN DIMINGLU

(内部资料 注意保存)

福建省漳平县地名办公室编印

# 前 言

我县根据国务院（1979）305号《关于地名命名、更名的暂行规定》和中国地名委员会《全国地名普查若干规定（试行）》两个文件的指示，在县党政领导的重视，有关部门和社队基层的支持配合，省、地区地名办公室的具体指导下，进行地名普查后，编纂了《漳平县地名录》。

通过地名普查，对一些重名和含义不妥的名称，根据“照顾习惯，符合历史，体现文明，好找好记”的原则，经县人民政府批准作了命名、更名，使之标准化。今后使用应以此为准。如有新命名、更名，应按有关规定报经上级政府批准。编辑出版《漳平县地名录》，对全县大部份地名的历史作一次全面的记载，也为今后编纂地方志打下基础，因而具有一定的历史意义和现实意义。

《漳平县地名录》共收录地名2829条。其中行政区划198条、自然村1104条（包括废村151条）、片村94条、农点10条、路巷22条；自然地理实体646条；有独立方位的机关、企事业单位509条；人工建筑231条；革命纪念地、名胜古迹15条。附有全县政区图、城区图、照片和我县历史上著名人物以及著名物产的简单介绍等资料。对了解我县情况和进行社会主义建设，有一定参考价值。

《漳平县地名录》有关各项统计数字，均依据1980年统计年报，在概述当前情况时，则采用一九八一年的有关资料，并此注明。


漳平县地名办公室

一九八一年十二月

## 《漳平县地名录》勘误表

页	行	误	正
1	2 3	农民协会和乡苏维埃	农民协会和区、乡苏维埃
3	倒数 8	家庭流水养鱼	家庭淡水养鱼
4	倒数 9	简易病床	简易病床
1 7	1	备	备 注
1 9	2	龙岩县交界	龙岩市交界
1 9	6、8、9、 12、25、	基太 党太等	所有“太”字应改为“泰”
3 7	1 2	年平均雨量1700毫米	1 5 8 2毫米
4 9	倒数 6	(畲族聚居)	(畲族聚居)
6 2	11至12	(与吾祠、溪南、象湖、 三个公社毗邻)	(与吾祠公社毗邻)
6 8	9	白 荇	白 荇
8 2	1 6	其中干部 3 3 3 人，	(其中干部333人)，
8 2	倒数 4	其中干部 9 2 人，	(其中干部92人)，
8 2	倒数 7	其中干部 4 2 人，	(其中干部42人)，

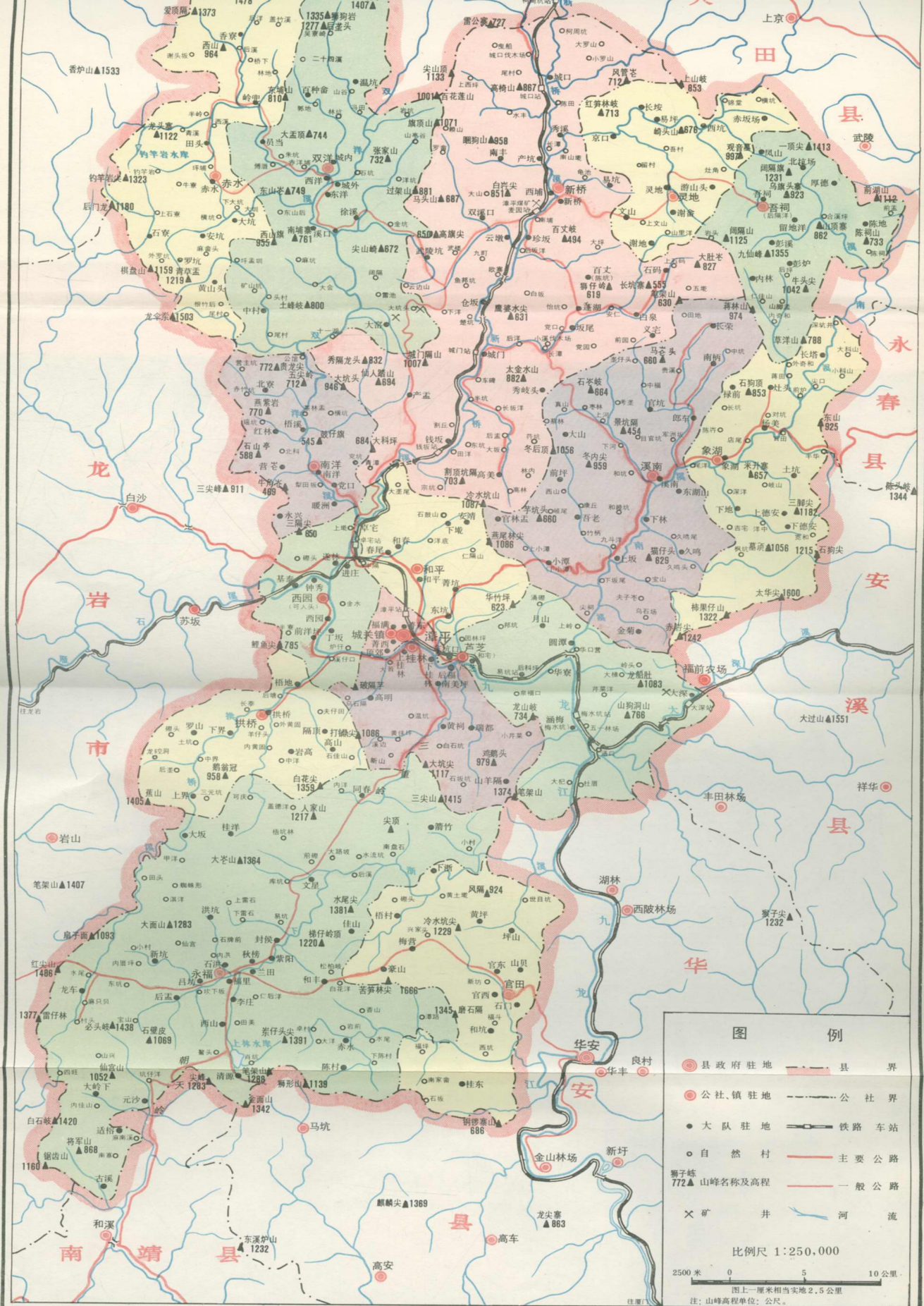
8 2	倒数 8	漳平至龙岩 4 6 公里	5 6 公里
8 8	1 3	八 一 圩	八 一 路
8 8	倒数 6	吾 祠 圩	吾 祠
9 7	1 5	吴 寮	牛 寮
9 8	倒数 5		
1 1 5	2 5	与龙市县交界	与龙岩市交界
1 2 0	倒数 12	大 孟 顶	大 孟 顶
1 3 1	5	1 0 小 涧	1 0 条 小 涧
1 3 3	2	龙 岩 县	龙 岩 市
1 3 4	9	“ ” 上 洋 渡	圆 潭 上 洋 渡
1 3 9	倒数 3	明嘉靖间	明嘉靖年间
1 4 4	1 5	各行业部门	各专业部门
1 5 2	1 5	健胃润肺的功能	健胃等功能
1 6 1	倒数 5	夫 子 田	夫 仔 田
1 6 2	倒数 7	白 苻	白 苻
1 7 0	12、15	苻 头 苻 坑	苻 头 苻 坑
1 7 1	1 6	高 明	高 明 坑
1 7 3	4	棋 盘 山	棋 盘 丘
1 8 2	倒数 4	祖 狮 坑 隔	祖 狮 公 隔



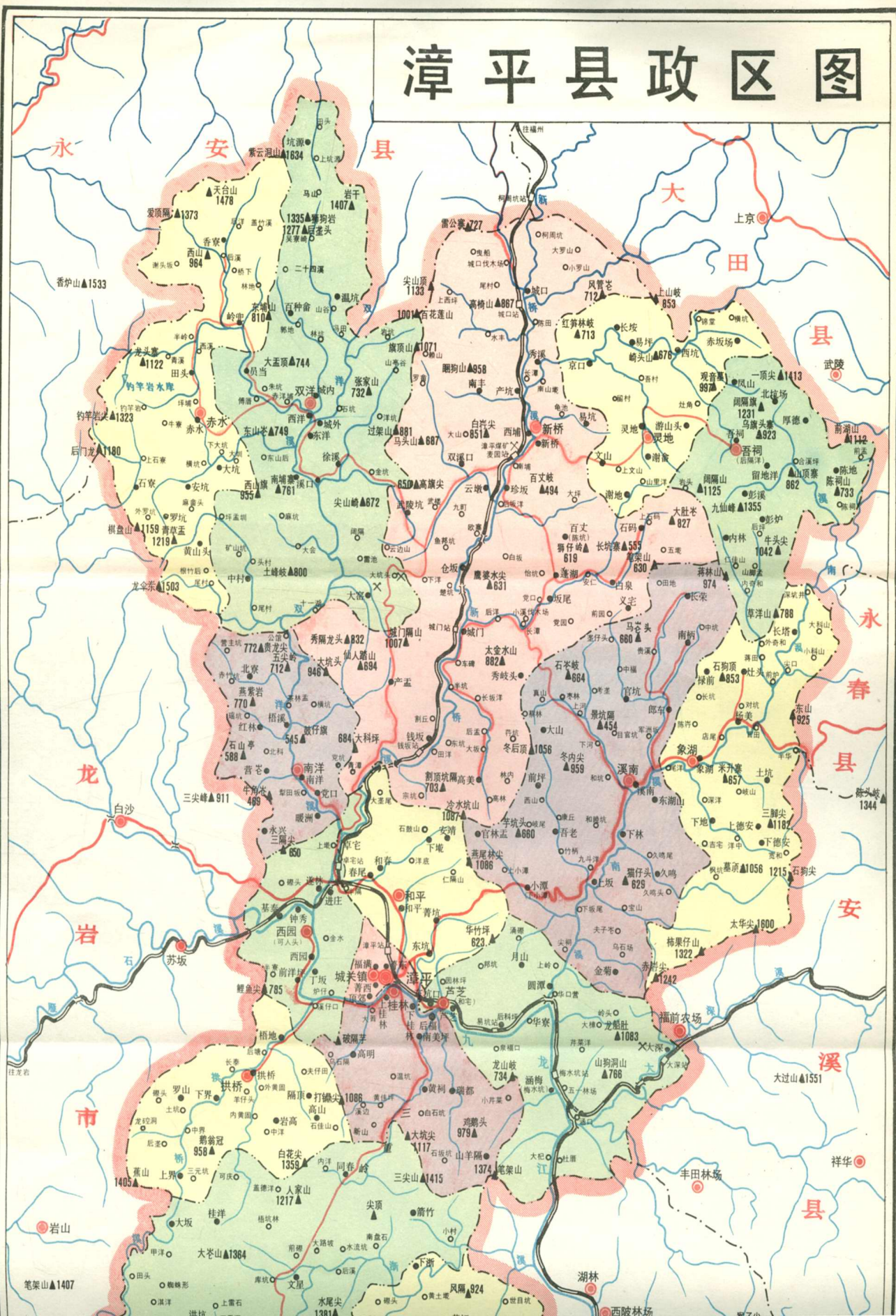
漳 平 县 城

李文楨 攝

10

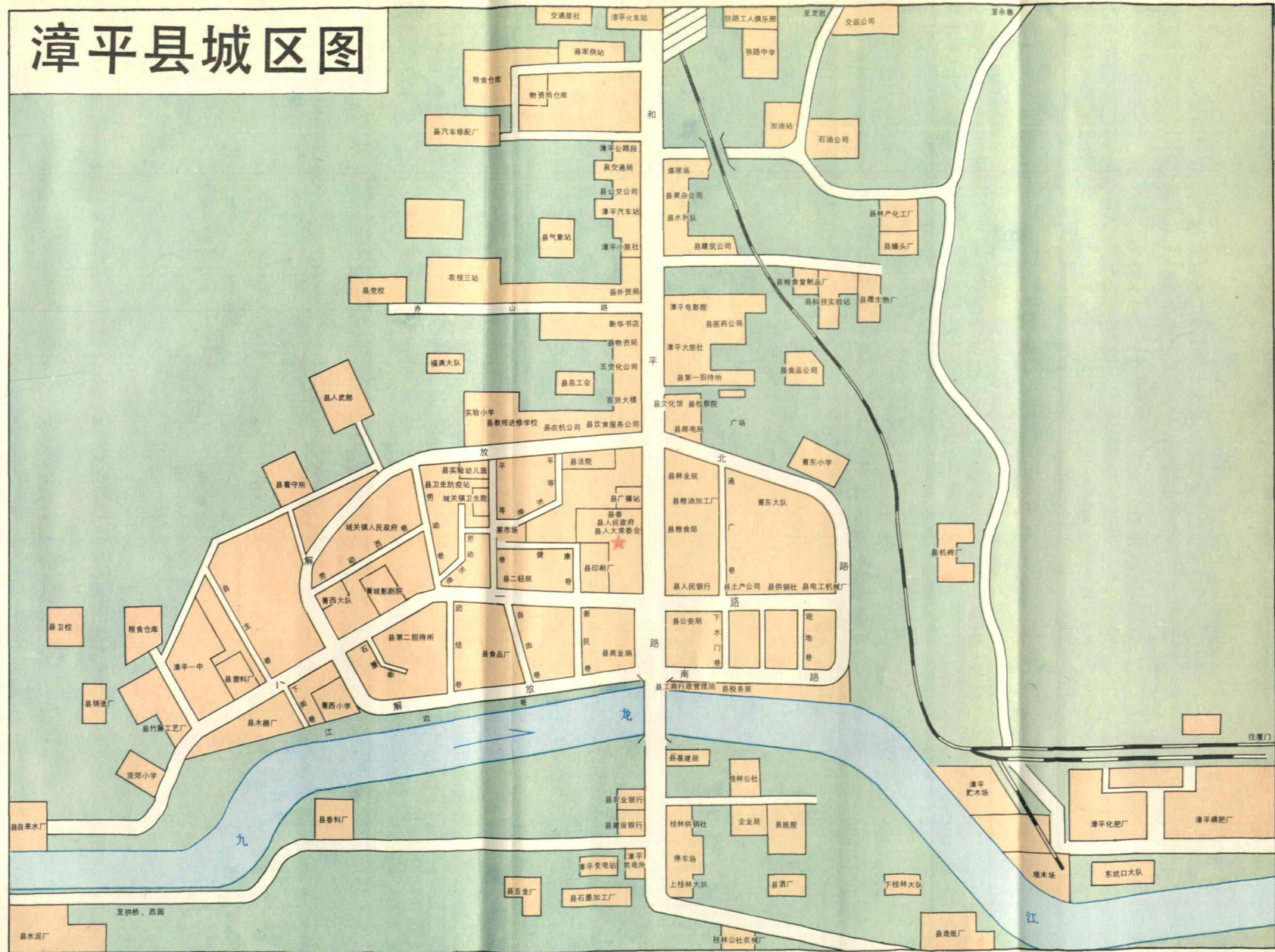


# 漳平县政区图





# 漳平城区图



# 目 录

前 言

漳平县城新貌(照片)

漳平县政区图

漳平县城区图

漳平县概况 ..... ( 1 )

一、行政区划和居民点名称 ..... ( 5 )

1、城关镇概况 地名录..... ( 6 )

2、桂林公社概况 地名录..... ( 10 )

3、芦芝公社概况 地名录..... ( 13 )

4、和平公社概况 地名录..... ( 16 )

5、西园公社概况 地名录..... ( 19 )

6、南洋公社概况 地名录..... ( 22 )

7、拱桥公社概况 地名录..... ( 26 )

8、永福公社概况 地名录..... ( 29 )

9、官田公社概况 地名录..... ( 37 )

10、溪南公社概况 地名录..... ( 41 )

11、象湖公社概况 地名录..... ( 47 )

12、新桥公社概况 地名录..... ( 51 )

13、吾祠公社概况 地名录..... ( 59 )

14、灵地公社概况 地名录..... ( 62 )

15、双洋公社概况 地名录..... ( 65 )

16、赤水公社概况 地名录..... ( 71 )

二、行政、企事业单位和专业场站名称 ..... ( 75 )

1、行政单位名称..... ( 76 )

2、企业名称..... ( 78 )

漳平铁路地区概况..... ( 82 )

福建省潘洛铁矿概况..... ( 84 )

福建省漳平煤矿概况..... ( 85 )

漳平铁路地区地名录..... ( 86 )

潘洛铁矿地名录..... ( 87 )

漳平煤矿地名录..... ( 87 )

3、事业单位名称	( 88 )
公路养路段、工区道班地名录	( 95 )
4、专业场站概况	( 96 )
农、林(伐木)、牧场名称	( 98 )
三、人工建筑名称	( 100 )
公路、水路交通概况	( 101 )
漳平县主要公路线名称	( 102 )
铁路桥梁名称	( 103 )
公路主要桥梁名称	( 104 )
主要水库名称	( 106 )
水电站名称	( 107 )
四、自然地理实体名称	( 112 )
主要山峰概况	( 113 )
漳平县主要山峰地名录	( 114 )
主要河流概况	( 131 )
主要河流地名录	( 133 )
主要渡口地名录	( 134 )
五、革命纪念地和名胜古迹名称	( 135 )
革命纪念地概况	( 136 )
漳平县革命纪念地人工建筑名称	( 138 )
名胜古迹概况	( 139 )
主要名胜古迹名称	( 141 )
六、附录	( 142 )
国务院文件	( 143 )
漳平县人民政府文件	( 146 )
历史上的著名人物	( 149 )
漳平县著名的土特产	( 152 )
七、漳平风貌剪影	( 154 )
八、漳平县地名汉字首字笔画索引	( 155 )
编后语	( 185 )

# 漳 平 县 概 况

漳平县位于福建省西南部，九龙江(北溪)上游，地处北纬 $24^{\circ}54'$ — $25^{\circ}47'$ ，东经 $117^{\circ}11'$ — $117^{\circ}44'$ 。县境从东北到东南与永春、安溪、华安三县毗邻，北连大田、永安两县，从西到南与龙岩、南靖两县接壤，是介于龙岩、三明、晋江、龙溪四个地区的要冲，又是连接戴云山与博平岭两大山脉的山区结合部。连接鹰厦、漳龙、漳泉铁路，成为闽西南沟通全省各地的交通枢纽，是龙岩地区东面的门户，是全省重工业建设基地之一。

据史籍记载，漳平三国时属吴建安郡，晋太康三年(公元282年)属晋安郡新罗县苦草镇为九龙乡。唐开元24年(公元736年)置汀州府，新罗县属之。天宝元年(公元742年)新罗改名龙岩县，仍隶属汀州府。唐大历十二年(公元777年)龙岩县改隶漳州府，宋、元、明、清一仍其旧。明成化七年(1471年)从龙岩县划出居仁、永福、感化、和陆、聚贤等五里置漳平县。据《读史方舆纪要》载：“县居漳上游千山中，地稍平衍，因曰漳平”。明嘉靖十五年(1536年)划出聚贤里合置大田县。到清雍正十二年(1734年)漳平县改属龙岩直隶州。1913年废州后，隶汀漳道。1931年后属旧福建省第六行政督察区，解放后属龙岩地(专)区。1954年和1962年间分别从华安、龙岩两县划入大深(洛洋、陈坂)、半岭、岭头、大樟、涵口、大杞、小杞和梧地等村。1956年，原宁洋县建制撤消，其第一区(即双洋、赤水公社)划归漳平县。现在全县面积2975.34平方公里，共有953个自然村，现设1个镇、15个公社，分为5个居民委员会，176个生产大队，1471个生产队。全县共有38448户，213672人，有汉、畲、回等民族，其中畲族有900余人。县人民政府驻城关镇，地处全县中部，海拔207米。

漳平县属闽西革命老根据地。1927年间，在县城、永福等地就有共产党领导的革命活动。1929年8月间，红四军军长朱德同志率领二、三纵队进军闽中，遍历我县十三个社、镇，先后两次攻克县城，并在溪南、城关、永福等地消灭国民党军队两个团，播下了革命种子。此后红军第十二军、廿一军曾在永福地区同反动军队、民团进行激烈斗争，促成“龙车暴动”和“永福总暴动”，建立过赤卫队、农民协会和乡苏维埃政府等组织，点燃了革命烈火。1934—1937年间的闽西南三年游击战争中，红军独立第八团、第九团在龙岩、南靖、漳平和龙岩、连城、宁洋各县边境活动，曾先后建立中共岩南漳、岩连宁两个县委和县军政委员会，领导人民坚持游击战争。1939—1945年间，在永福、拱桥、新桥等地，又继续开展地下革命斗争。全县属于革命老根据地的有5个公社，400多个自然村，其中在解放初评定为革命基点村的有28个，后恢复2个，现有30个。1949年6月21日，漳平人民举行武装起义，在闽粤赣边区纵队第八支队四团领导下，配合游击队攻占了县城。以后反动军队反扑，县城又沦入敌手，我军转入山区坚持斗争，至同年9月13日收复县城，漳平宣告解放。革命纪念地有朱德同志率领红军进军漳平时在双洋、县城、溪南、永福、龙车等地住过的旧居，和邓子恢同志及中共岩南漳县委驻过的后方秘密基地永福宝山村。全县为革命牺牲的烈士282人，解放后分别建有龙车革命烈士纪念碑、适元革命烈士纪念亭、

西山烈士墓、双洋、新桥、溪南烈士碑、墓等，象湖公社杨美大队上甫山村保留在墙上的1929年红军留款信，是全国罕见的革命文物。

全县地形东西窄，南北长。群山环抱，北部和西南部地势较高，九龙江横切戴云山——博平岭山带，中部为河谷丘陵地带，多以漳平群、梨山组、赤石群等较新的地层组成和缓的丘陵和低山，从河谷向两侧成阶状上升，其中镶嵌着宽谷和盆地，以县城和永福为最大，发育着三级阶地和河漫滩，一级阶地是农业发达，人口稠密的地区，北部除河谷有部份丘陵外，大部份为中低山地。以新桥溪为界，东缘属戴云山脉南部的西南坡，西缘属玳瑁山脉的东南坡，峰岭之中有赤水等山间盆地。博平岭山脉蜿蜒于南部，以中、低山为主，平均海拔在500米以上，苦笋林尖是本县最高山峰，海拔1666米，为博平岭脉主峰。山脊以北北东走向为主，是新构造运动强烈上升地区，地势高峻，溪流下切量少，起伏和缓。山地占总面积的百分之九十。地质构造甚为复杂，松政——大埔大断裂带经本县东部溪南——芦芝——永福一带穿过，其东岩性单纯，以火山岩、花岗岩为主。其西主要以上古生界沉积岩层为主。岩石以三迭朱罗纪煤系地层和三迭纪砂页岩为主，其次为花岗岩、二迭纪龙潭煤系，三迭纪石灰岩地层和中生代火山岩等组成。

本县河谷地带属亚热带湿润性季风气候，温和无严寒，年平均气温20.3℃，一月平均气温10.7℃，七月平均气温28.1℃，极端最低气温-5.7℃，最高40.3℃，无霜期317天，低温期短。≥10度积温6704℃，年日照2019小时。春夏多雨，平均年降雨量1496毫米，秋冬旱象较明显。西南部、北部广大山区为春秋长夏冬短、温暖潮湿的山地气候。

土壤：山地以红壤、灰化红壤和山地黄壤为主。红壤分布在九龙江两岸低山、丘陵地带，山地黄壤分布在东北和西南较高的山岭；红壤与山地黄壤之间为灰化红壤，河谷地区水田土质以黄泥田为主，其余为沙土田。红壤土以酸性为主，适宜种植水稻、甘薯、茶、果等作物。

九龙江（北溪）横贯中部，其支流遍布全县。北部的双洋溪、新桥溪，东部的溪南溪、大深溪，南部的拱桥溪、下浙溪都汇进九龙江，南流入华安县。还有元沙溪、官田溪（包括白溪、赤水溪、南坂溪等支流）分别流入南靖、华安两县。这些溪流，落差大，流速快，水力资源丰富。

解放前漳平的工业是一穷二白，农业凋敝，土匪横行，社会不宁，交通不便。县城只有一个12匹马力的柴油机发电厂和二家私营碾米房。“漳平漳平，道路不平，街道泥泞，电灯不明”，“火笼当棉袄，蓑衣充棉被，糠菜半年粮，出门难安全”，就是当时城区和广大农村生活的真实写照。解放三十多年来，在共产党和人民政府领导下，工农业生产、交通运输和文教科技、卫生体育等各项事业，都有很大的发展。劳动人民的生活水平普遍提高。

漳平矿产资源丰富，有铁矿石、煤、钨、石灰石、石墨、莹石、有色金属等二十多种，尤以铁矿石、烟煤驰名全省。最近在员当、岭兜探明石灰石矿藏1.5亿吨，可建设大型水泥厂。全县石灰石储量达5亿多吨，象湖等公社，陆续发现了钨矿，永福的龙车矿点已经另垦开采，出口外销。铁矿分布在洛洋、龙车、挂山等地。由安溪潘田和漳平洛洋两个矿区组成的潘洛铁矿，是1958年福建工业建设三大项目之一，已探明储藏量3340万吨，矿石含铁量（品位）平均50~55%，高的达62.69%，是国内较高的平炉富矿，现在年产量约60万吨。烟煤分布在大窑、大坑头、云边山等地，

含煤地层面积620平方公里，现在省办漳平煤矿开采的矿区面积约12平方公里，已探明储量1516万吨，年产20万吨左右，煤质较好，煤层通常为七至八层，工业牌号为瘦焦煤、瘦煤和贫煤，灰分和硫量很低，是良好的配焦用煤和动力用煤（不能单独炼焦），为本省第一个烟煤基地。1958年漳平烟煤的发现，否定了福建无“烟煤”论，填补了我省工业产品的一项空白。无烟煤分布在永福、大深、员当、内林、仁隔山、百花坪等地，有的已小量开采，年产2万余吨。全县木材蓄积量773万立方米（1979年统计），国营伐木场三个，年产木材2.85万立方米；社队采伐木材8.7万立方米，年产毛竹35万多支。地区办的漳平麦园木材厂，年产锯材7800立方米，漳平贮木场年吞吐量22万立方米，是福建木材主要集散地之一。铁矿石、烟煤、木材、毛竹为我县四大产品。省地属厂矿还有漳平变电站、供电所、化肥厂、磷肥厂、石油站等。漳平化肥厂建厂二十年，现在年产碳酸氢铵近万吨。县办工业有冶炼、机械、化工、水泥、石墨、印刷、造纸、建材、食品、成衣、粮油加工、竹木器具以及汽车修理等，产品种类多，除满足本县需要外，还外运销售。1980年县社工业产值2690.7万元，省地属厂矿的工业产值2393.6万元，合计5084.3万元，占全县工农业产值的60%。

解放前漳平县没有公路，来往运输，极为不便，解放后彻底改变了交通落后的面貌。鹰厦铁路贯穿北部和中部，漳(平)龙(岩)线早已通车，漳平到泉州铁路已通车到安溪剑斗，县内铁路线长达93公里，有大小车站十个。漳平车站正在扩建，成为沟通闽西南的交通枢纽。城南的九龙江大桥（公路桥）长188米，是沟通南北的孔道。公路干线有漳平~龙岩、漳平~水口、漳平~官田~华安、漳平~永福~漳州、永福~龙岩、漳平~麦园~吾祠、漳平~双洋~赤水等。通车里程703公里，十六个社（镇）和70%以上的大队通了汽车。水上运输以木船为主，通航里程150公里，西园至梅水坑间过去曾行驶小汽船。

解放以来全县已建大小水利工程9300多处，其中10万立方米以上的水库有上林、杨梅坑、长北坑等12个，总库容量1507万立方米。有效灌溉面积13.7万亩（占耕地面积70%）其中旱涝保收田12万亩，现有水电站184处，总装机容量7117千瓦，以新桥水电站和文星水电站为最大。大部份社队已基本实现用电加工和照明。

漳平县山多田少，有“九山半水半分田”之称。全县耕地18.4万亩，仅占总面积的4.1%，每人平均只有0.86亩左右。解放以来农、林、牧、副各业都有很大的发展。1980年粮食总产1.52亿多斤，比1949年增长2.56倍，亩产917斤，有五个社（镇）亩产超千斤。1977年以来，杂交水稻自行制种成功，制种量逐年增加，自给有余，还支援了兄弟县。杂优良种种植面积逐年扩大，对粮食增产发挥显著作用。1981年我县在杂交水稻、扩种中稻高产、猪的经济杂交、家庭流水养鱼等方面，获得省科技成果推广的奖励。农业产值占工农业总产值的40%，其部门结构：农业占53%，林业占18%，牧业占11%，副业占18%。粮食作物以水稻为主，甘薯次之；经济作物有烤烟、糖蔗、茶叶等；油料作物有黄豆、花生、青仁乌豆；水果有柑桔、金桔（山桔）、桃、李、梨、柚、香蕉、龙眼、柿、板栗等，其中永福公社水蜜桃尤为著名。近年来大抓以发展“两茶一果”（茶叶、茶油和柑桔）为中心的多种经营，全县现有油茶林10.4万多亩，产油茶籽2.3万担，可榨油20万斤；茶叶林2.6万亩，年产茶叶3100多担，柑桔8531亩，年产17600担，油茶籽、茶叶、柑桔的产量均居全地区首位。南洋公社的茶油、茶叶产

量占全县半数以上，和平公社柑桔产量占全县45%以上。

我县山地面积大，有森林220多万亩，覆盖率67%，宜林地123万亩（内宜林荒山40万亩）。有林地和宜林地面积占总面积的80%左右。森林集中于北半部和东南部，以马尾松、杉木和其他杂木为主，珍贵树种有樟、楠、椴、水杉等，各公社都有枫树、山玉桂、大目香、汉防己等香料植物，资源丰富，是发展香料工业的优势。经济林中毛竹、油茶比重较大。漳平五一林场，已营造杉木等用材林6.7万亩，大部份已蔚然成林开始间伐了。社办林场十五个，其中造林万亩以上的有永福、新桥、灵地三个公社。林产品丰富，年产松香2500吨，笋干3000余担。还有猕猴桃，全县初步调查有4万亩，年产果实10多万斤。此外还有桐油、棕榈、香菇、紫胶等产品。全县宜牧的草场毛面积约有14万亩，其中万亩以上有4块，300亩以上的有28块，对发展畜牧业生产有着良好的条件。

漳平县比较著名的土特产，有城关的竹编提篮、门帘和明姜，南洋、双洋、新桥等地的水仙茶，双洋、赤水等地的笋干，永福的藤器制品和中药材荆芥等均均为出口产品。另外永福的花卉有兰花（素心兰，属建兰名种）、茶花（五色的尤为出名）、瑞香（可治疗无名肿毒）、白莲花等远近闻名，现已建立花卉公司，正在大力发展中。

商业和外贸方面，除城关外，较大集市有永福、新桥、双洋、溪南、象湖、官田等地。我县外贸出口产品有笋干、松香、茶叶、香菇、笋罐头、钨沙、石墨和各种兽皮、羽毛等。1980年收购额达198.79万元，比1979年增长39.5%。全县商业购销总额达6041.5万元，比1979年增长11.3%，城区商业、服务业的网点布局，有了较合理的安排。

城镇和市政建设发展很快，城关街道初具规模，有自来水、自动电话和下水道等设施。机关、厂矿、商业和住宅的新建筑群成批出现，山区古城出现新的面貌。

解放后漳平的文教、科技、体育、卫生事业有很大发展。现在全县有完全中学7所，初级中学13所，学生9755人，比1949年增长3.2倍。小学469所，学生34179人，比1949年增长9.2倍，入学率达到96.4%。中小學生共43934人，教職員工1772人，幼托事业正在发展，全县现有幼儿园112班，入园幼儿3564人，教师118人。城区现有广播加强台、电视差转台、文化馆、图书室、有线广播站、影剧院、新华书店、实验民间歌剧团等文化设施，社社有文化站、广播站、电影队，有的公社还建了影剧院，成立业余剧团，全县共有电影队43队，放映人员100人（其中社队28个队，放映人员59人）。还有少年业余体校、卫生进修学校、县医院、县卫生防疫站等机构。县医院现有医护人员144人，病床160张。各社（镇）设中心卫生院（永福、新桥、双洋、溪南）4所，卫生院11所，共有医护人员239人，简易病床167张，加上潘洛铁矿、漳平煤矿和铁路等专业的医疗机构，共有医疗单位52个，病床450张，医护人员636人。各大队均设合作医疗站或医疗室，有简易病床50张。全县赤脚医生309人（女97人），不脱产的接生员351人，初步改变了农村缺医少药的现象。

科技研究取得新成果，引进新型植物激素——三十烷醇试制成功，对稻、豆、茶、果、猪的应用，取得增产增收的显著效益，已向省内外推广销售，荣获全省科技成果推广奖。稻草生产平菇也获得成功，造纸工业从废液（黑液）中提取木质素（混凝土减水剂）在我县试车投产，为我省建材工业填补了空白。既消除污染，保护人民健康，又节省水泥，增加经济收入，变废为宝。这些成果为加快“四化”建设添砖加瓦，贡献了力量。

# 行政区划和居民点名称



## 一、行政区划和居民点名称

包括一个镇，十五个公社，所有大队、自然村，片村及路巷名称。其中：行政区划198条，自然村1104条，（内包括片村94条，小村322条，废村151条），农点10条，路巷22条。