

016111

安徽省

ANHUI

SHENG

淮南市地名录

HUAINAN SHI DIMINGLU

淮南市地名办公室

# 淮南市地名录

淮南市地名办公室编

## 前 言

根据国务院1979年颁发的《关于地名命名、更名的暂行规定》和省地名办公室关于《安徽省地名普查有关技术问题的处理意见》，我们在全市进行地名普查的基础上，对全市的地名作了标准化处理。经市人民政府批准，编辑出版了《淮南市地名录》(内部资料)。

地名是历史形成的，只有坚持历史唯物主义的观点，才能正确的处理好这一问题。我们对原有的地名尽量保持稳定，可改可不改的一般不改，对一些无名或需要更名的，本着“符合历史，照顾习惯，体现规划，好找好记”的精神，经过充分讨论，征求各方面意见以后，报经市长办公会议审定，进行了命名、更名。

编辑地名录的资料，以地名普查资料为主，国民经济资料，以市统计局资料为准，并运用了一部分其他资料和图片，下限时间至一九八二年底止。

《淮南市地名录》的出版，为今后经济建设、行政管理、国防建设、文化交流和人民生活，提供了可靠的地名资料。今后各单位凡使用地名或以地名命名的，都应以地名录的标准地名为准。

本市地名录在整理编辑过程中，得到各级政府以及统计、城建、民政、公安、市政、市摄影学会等单位的热情支持。北京地图出版社在制图方面给予大力帮助。对此我们表示衷心地感谢。

因为这是一项新的工作，加上水平有限和缺乏经验，在内容和形式方面肯定存在不少缺点，希望得到同志们的批评和指正。

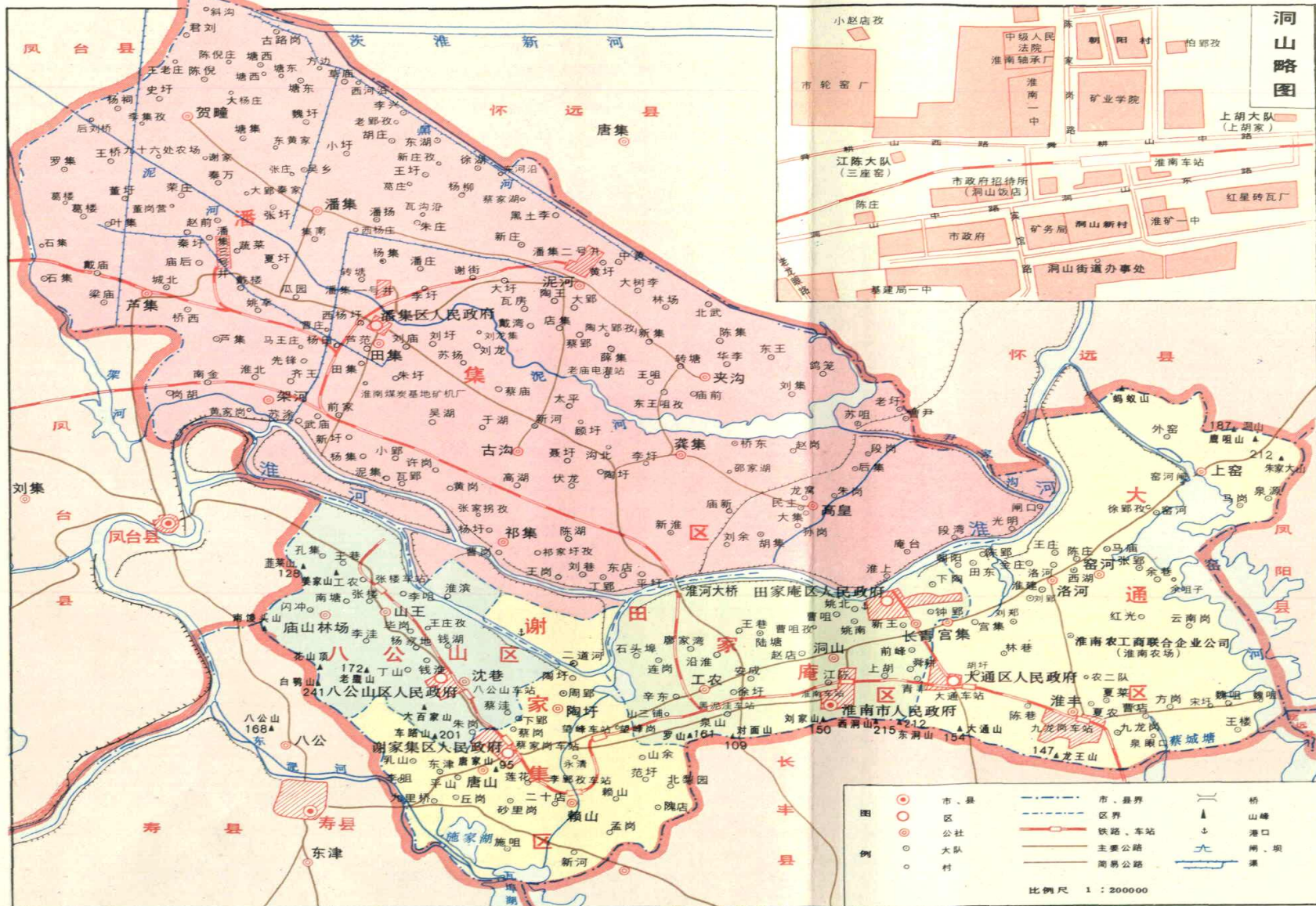
淮南市地名办公室  
一九八三年八月

一、地

图

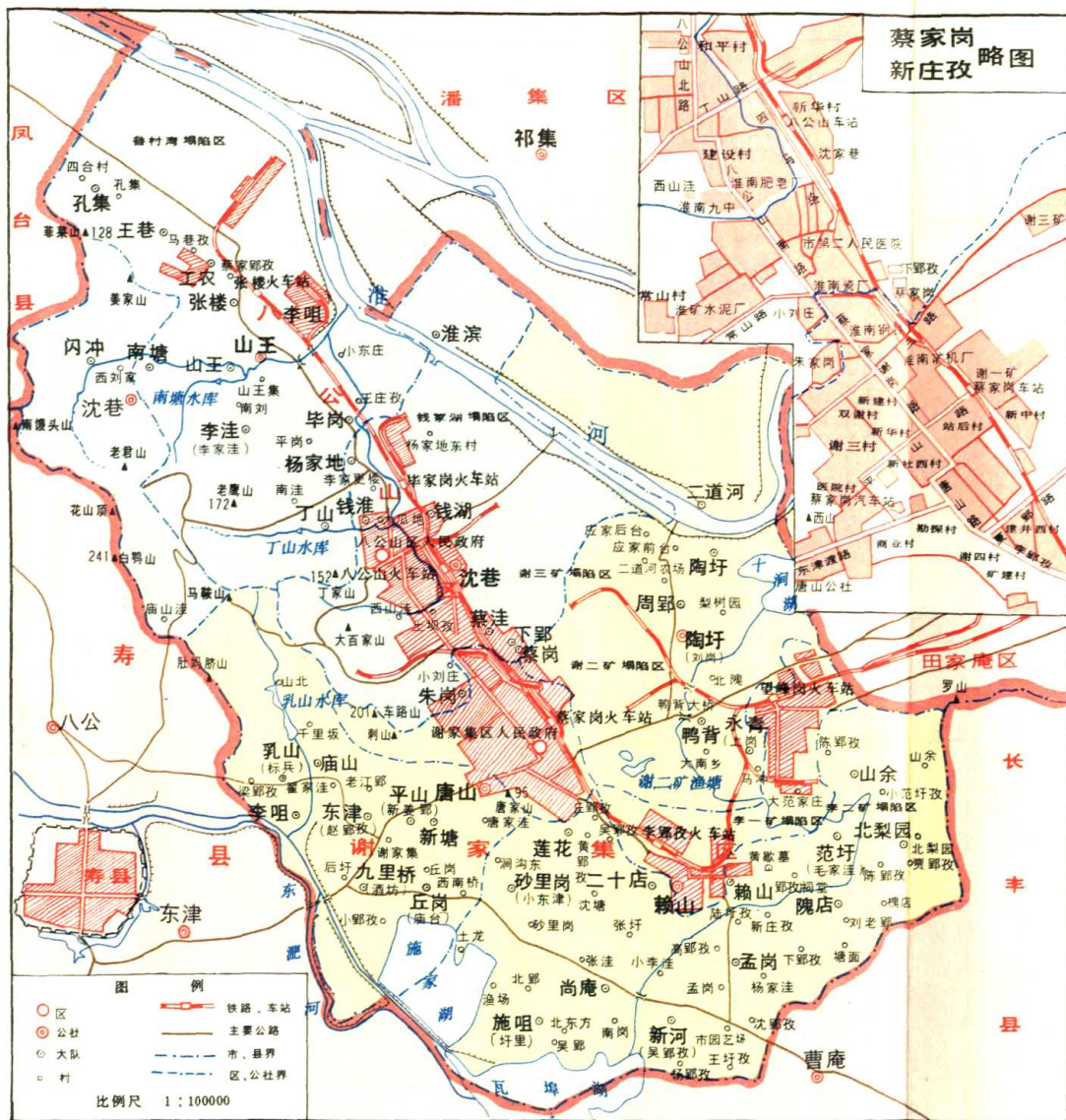


# 淮南市行政区划图



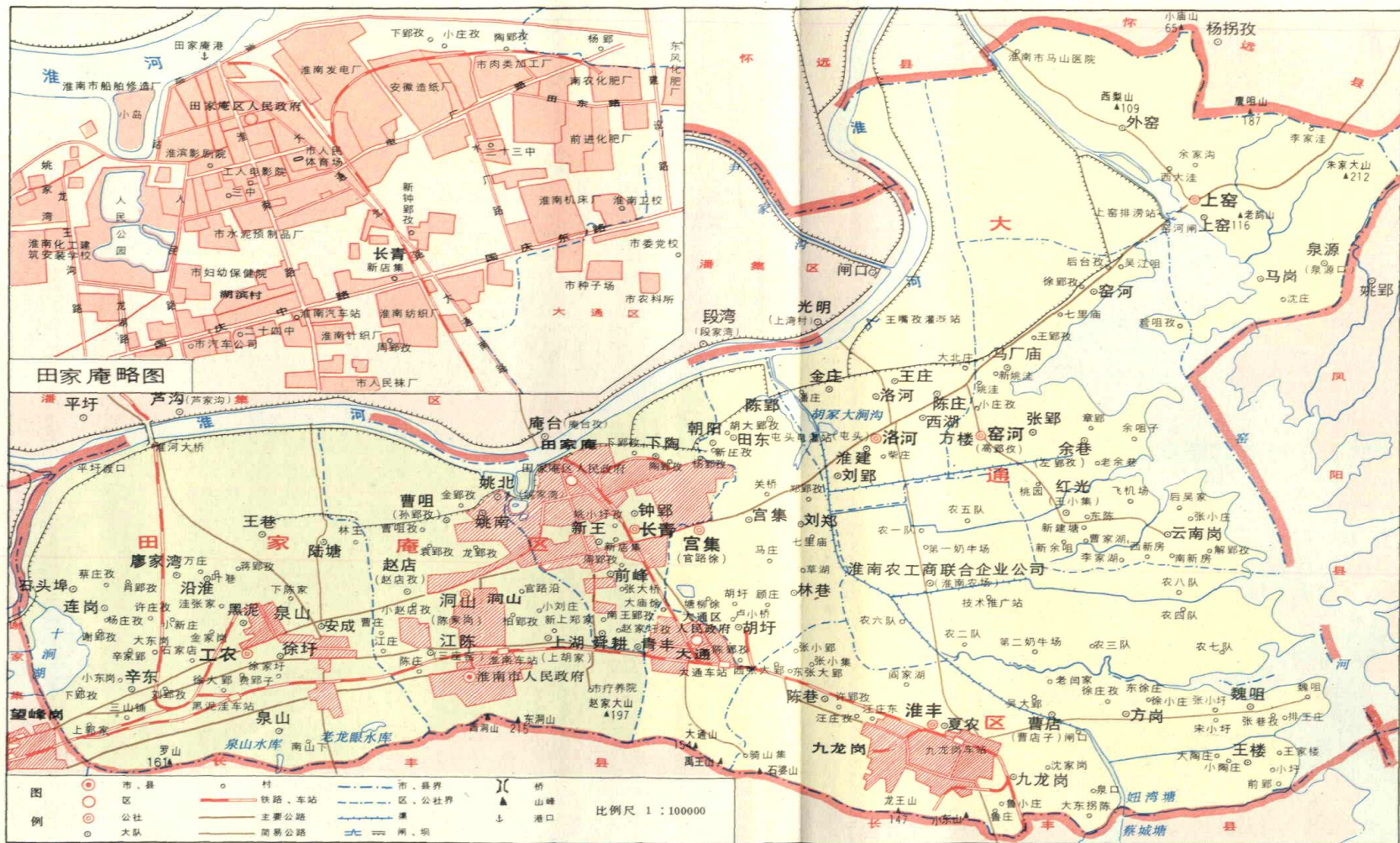


# 谢家集区、八公山区地名图





# 大通区、田家庵区地名图



# 目 录

## 前言

### 一、地图

淮南市行政区划图

田家庵区、大通区地名图

谢家集区、八公山区地名图

潘集区地名图

### 二、概况

淮南市概况.....	(1)
田家庵区概况.....	(4)
大通区概况.....	(7)
谢家集区概况.....	(9)
八公山区概况.....	(11)
潘集区概况.....	(13)
淮丰公社概况.....	(15)
官集公社概况.....	(15)
洛河公社概况.....	(16)
窑河公社概况.....	(16)
上窑公社概况.....	(16)
长青公社概况.....	(17)
洞山公社概况.....	(17)
工农公社概况.....	(18)
赖山公社概况.....	(19)
陶圩公社概况.....	(19)
唐山公社概况.....	(20)
沈巷公社概况.....	(20)
山王公社概况.....	(21)

101-3 16



古沟公社概况·····	(22)
祁集公社概况·····	(22)
架河公社概况·····	(22)
贺町公社概况·····	(23)
田集公社概况·····	(24)
泥河公社概况·····	(24)
潘集公社概况·····	(25)
龚集公社概况·····	(25)
芦集公社概况·····	(26)
高皇公社概况·····	(26)
夹沟公社概况·····	(27)

### 三、重要企事业单位

淮南矿务局·····	(29)
淮南煤炭基地会战指挥部·····	(30)
大通机电修配厂·····	(30)
谢家集一矿·····	(31)
新庄牧煤矿·····	(32)
淮南发电厂·····	(32)
安徽造纸厂·····	(33)
淮南化肥厂·····	(34)
淮南煤矿机械厂·····	(34)
淮南瓷厂·····	(35)
淮南纺织厂·····	(35)

### 四、人工建筑

淮河大桥·····	(37)
-----------	------

### 五、自然地理实体

上窑山·····	(39)
舜耕山·····	(39)

### 六、游览地、纪念地、古迹

人民公园·····	(41)
大通“万人坑”阶级教育展览馆·····	(42)
黄歇墓·····	(42)
洛涧 战场·····	(43)
秦墟古瓷·····	(43)

## 七、标准地名录

市区·····	(45)
郊区·····	(96)
重要企事业单位·····	(186)
重要建筑物·····	(218)
自然地理实体·····	(225)
名胜、古迹、纪念地·····	(232)

## 附、淮南市人民政府文件 淮改发(1983) 115号

转发市地名办公室《关于我市市区部分街道命名、更名意见的报告》的通知

## 二、概 况

8



# 淮南市概况

淮南市是以煤炭为主，兼有电力、化工、机械、造纸、纺织、食品等行业的新型的工业城市。她是在解放后从寿县、怀远、凤台等县各划出一部分地区组成的。经过三十多年的建设，现在已成为我国煤炭生产的重要基地之一。

相传，从十七世纪开始，在舜耕山下就有民窑采煤。一九一一年，私营大通煤炭股份公司在大通建立了第一座矿井；一九二八年，在九龙岗建立了第二座矿井。一九三一年，国民党政府的中央建设委员会在这里设立了淮南煤矿局。一九三七年，由“四大家族”之一的宋子文财团的中国建设银行公司接办，设立淮南矿路公司。抗战期间，被日军侵占，由三井、三菱两家财阀联合经营。一九三九年，日伪又合组淮南煤矿公司，对煤炭资源进行掠夺性采伐，使矿井受到严重的破坏。抗战胜利后，仍由宋子文财团接收，改为淮南矿路公司。一九四九年一月十八日，淮南解放，从此矿井才回到人民的手中。

解放后第一个人民政权是淮南特区，驻地在大通。同年七月改为淮南矿区，辖区范围主要包括田家庵、大通、九龙岗、八公山四个镇以及周围农村。一九四九年十一月，改为淮南矿区行政办事处。一九五〇年九月成立淮南市，驻地在田家庵。一九五五年改为市人民委员会，一九六一年将驻地迁至洞山（即今淮南师专校址）；一九六八年三月，将市人民委员会改为市革命委员会。一九七四年凤台县划由市管辖，成为市辖县；一九七八年三月



洞山鸟瞰

撤销市革委会，恢复市人民政府，驻地在洞山，位于洞山中路南侧。

淮南市地处淮河流域的中游，位于安徽省中部偏北，地跨北纬 $32^{\circ}\sim 33^{\circ}$ 、东经 $116^{\circ}\sim 117^{\circ}$ 之间。东邻凤阳、定远，南接长丰、寿县，西与颍上、利辛毗连，北与蒙城、怀远接壤，东西长49公里，南北宽42公里。下辖田家庵、大通、谢家集、八公山、潘集五个区和凤台县，面积为2121平方公里（其中包括凤台县1030平方公里）。有21个街道办事处、一个镇、43个公社。共有人口1526957人，其中市区和郊区1025083人，凤台县501874人。主要民族为汉族，还有回、苗、满、侗、布依等22个少数民族。

本市属暖温带季风气候类型，季节分明，但分配不匀，冬、夏长，春、秋短。全年平均气温 $15.3^{\circ}\text{C}$ ，七月份平均气温 $38.7^{\circ}\text{C}$ ，一月份平均气温 $1.5^{\circ}\text{C}$ ，全年无霜期210天左右。年平均降水量918毫米，七月份降水量183.9毫米，一月份降水量22毫米。主导风向为东南风，自然条件比较优越，对农业生产和多种经营的发展极为有利。地形方面，除淮河南部有部分丘陵和岗地，其余都是平原。城乡交错，布局比较分散。自东向西，有上窑山、舜耕山、八公山，制高点白鹞山，海拔241米。淮河北部为淮北平原的一部分，海拔20米左右，淮河及其支流窑河、泥河、架河、西淝河，还有新开挖的茨淮新河流经本市。湖泊有焦岗湖、十涧湖、高塘湖等，为发展工农业生产提供了良好的条件。

本市交通十分便利，铁路有水张线横贯全市，有十个客运站。新建的淮阜铁路，北通濉阜线，南接淮南线，在水家湖可换乘直达北京、上海的列车。公路四通八达，长途汽车直达合肥、六安、阜阳、淮北、蚌埠等地。淮河水运东达怀远、蚌埠，西通正阳，一直到河南省境内。为了加快运输两淮煤炭的水运工程，经国务院同意，国家计委批准，目前正在大力建设淮（淮南）申（上海）线重点工程。西起谢桥、潘集坑口港，经淮河支流泥河、西淝河入淮，通过洪泽湖转京杭运河进入长江，到达上海。工程建成后，每年可承担1380万吨煤炭运输任务，可为国家节约运输费用1400多万元。位于城市中心的泉山，铁路、公路立体交叉设施已经建成使用；气势宏伟的淮河大桥也建成通车，上层公路桥长3195.7米，桥面宽14米，下层是双轨铁路桥，全长3428.5米。仅次于南京长江大桥。长桥卧波，腹道行空，是千里淮河上的第一座大桥。

解放后，随着社会主义建设事业的发展，淮南市从小到大，发生了巨大的变化。解放前只有大通、九龙岗两个煤矿，年最高产煤量以一九四八年为例，只有116万吨，还有一座装机总容量为9200千瓦的小发电厂，以及设备简陋的机修、面粉、碾米等几家小型的工厂，城镇人口不到两万人。解放后扩建了新庄孜矿，新建了谢家集一、二、三，李郢孜一、二，毕家岗、李嘴孜、孔集八个矿，原煤产量最高达到1600万吨，供应安徽、上海等七省一市的工业用煤和生活用煤，在我国国民经济中具有重要的战略地位。目前，新矿区正向淮河北部的凤台、颍上境内扩展，英雄的建井工人日夜奋战，年产300万吨的潘集一号井今年已部分投产；年产300万吨的二号井、三号井也在抓紧施工。这三座矿井投产后，淮南市的煤炭产量将增加一倍。为了进一步加强能源的开发，促进我省和华东地区经济建设的发展，经国家计委批准，从一九八一年至一九九五年，本市再新建潘集四号井、谢桥、张集、顾桥、桂集、丁集、刘庄七座特大型矿井，总设计能力为年产原煤2350万吨。电力工业也在迅速发展。现有的淮南发电厂已为华东地区电力网的重要基地之一，目前国家正在投资筹建洛河、平圩两座新的发电厂。洛河电厂安装两台装机容量为30万千瓦的第一期工程已经动工，从国外引进的装机容量为60万千瓦的平圩电厂已经勘探设计完毕。这两座新的电厂投产以

后，本市将成为华东地区最大的火力发电中心。

随着煤炭、电力工业的发展，本市其他工业也出现了蓬勃发展的局面。工业产品有原煤、电力、钢铁、化肥、机械、水泥、纸张、陶瓷、药品、棉纱、棉布等近400种。全市现有工业企业单位520个，其中千人以上的有20多户，共有职工34万人，一九八二年工业总产值为13.789亿元。



市人民政府大楼

为了发展农业生产和多种

经营，解放后共兴建了大中小型电力排灌站364座，装机4.7万千瓦。建成淮河确保堤106公里，治理排水河道7条，兴建小水库6座，总库容量460万立方米，使农田有效灌溉面积达37万亩，旱涝保收田20.5万亩。本市现有耕地152.8万亩。其中凤台县85.6万亩。一九八二年粮食总产量为73810万斤，油料4424万斤，农业总产值23200万元。全市水塘面积2.96万亩，1982年水产品产量535.95万斤。

在文教卫生方面，解放后也有了很大发展。全市有大、中、小学730所，其中高等院校三所，中、小学在校学生20多万人。全市有医院48所，病床床位3700张，有四个专业剧团，四十多个影剧院和俱乐部。还有体育场、展览馆、文化馆、图书馆、公园等公共文化设施。

市政建设也有较快的发展，沟通市区东西交通的主要干线有国庆路、十涧湖路、舜耕山路、黑泥洼路、洞山路、罗山路、望峰岗路等，南北主要干线有大通路、淮舜路、龙王沟路、陈家岗路等。全市共建自来水厂12座，日供水能力达24万吨。城市绿化、环卫、照明等市政工程和公用设施也出现新的面貌。

本市有名胜古迹多处，“风声鹤唳，草木皆兵”的八公山，就座落在市郊和寿县之间。公元383年，前秦国王苻坚率领百万大军攻打东晋，当时东晋军队不到十万人，宰相谢安运筹帷幄，出奇制胜，大败苻坚于八公山下，这就是历史上有名的以少胜多的“淝水之战”。现在市东的洛河街，古称洛涧，也是淝水之战的遗址之一。上窑镇古称秦墟，出产陶瓷，隋唐时便负盛名，距今已有一千多年历史。八公山下的南塘，是古代南唐国屯兵积粮的地方，四周山峦起伏，地势险要。公元757年，后周国周世宗派遣大将赵匡胤围攻南唐的军队，这就是遐迩闻名的“赵匡胤困南塘”。在本市西郊还有战国时代著名的“四君子”之一、楚国令尹黄歇的墓。大通舜耕山北麓有“万人坑”阶级教育展览馆，白骨累累，纪录了日寇侵华的血腥罪行，是我省一个重要的思想教育阵地。



# 田家庵区概况

田家庵区位于本市中南部，北依淮河与潘集区相望，南至舜耕山脊与长丰县为邻，东与大通区相连，西与谢家集区接壤，面积约87平方公里。辖3个公社、26个生产大队，7个街道办事处（淮滨、国庆、公园、新淮、田东、洞山、泉山），3个区片（田家庵、洞山、泉山），62个居民委员会，81个自然村，53765户 240080人，其中城市居民16万人，民族以汉族为主，还有回族等少数民族。

据传说，清光绪后期，现在的轮船码头处有一渡口，有家姓田的夫妻在此搭一草庵卖茶，故习称“田家庵”，沿用至今。又因大通煤矿旧称大通窑，在抗日战争时期，淮南的煤炭都经田家庵码头装船运往各地，大通地势高，田家庵地势低，相对之下，田家庵曾一度称为“下窑”。抗日战争胜利后，淮南煤炭多经铁路运输，“下窑”名称便逐渐消失。

解放前，这里“鸡鸣听三县”（怀远、凤台、寿县），隶属怀远县，面积仅1平方公里，人口不到1万，街道狭窄，商业萧条。1949年1月18日田家庵解放，划属淮南特区，1953年成立田家庵区。“文革”期间改名向阳区，1973年8月恢复田家庵区，区人民政府驻淮河路21号。

全区地势南高北低，南部最高点为海拔215米的西洞山，自东向西有赵家大山、东洞山、刘家山、罗山等小山，均系舜耕山脉，向淮河倾斜，除有少数丘陵外，地势大部平坦。境内有老龙眼水库、十涧湖、龙湖等。龙湖是由舜耕山脉的洞山一带山水和城市的污水汇注形成的，现在湖的北首建有龙王沟排涝站。经排除污水建起了人民公园，设茶亭、溜冰场、假山、动物园、游船、曲桥、儿童乐园等，供人们游览。

解放前，田家庵仅有一座很小的发电厂和一个设备简陋的面粉厂。解放后，经过三十



洞山街景



建设中的国庆路

多年的建设，田家庵面貌发生了根本性的变化。淮南发电厂在原基础上扩建，装机容量增加73倍，每年发电量达40亿度。有全省最大的安徽造纸厂、淮南化肥厂和粮食加工、食品、肉类、纺织、制药、机械、电子、建材等大中型企业159个，年产值约5亿元。工业的发展，带动了商业、服务行业的发展，初步形成了人口集中、交通发达、市场繁荣、文化生活活跃的新型市区。

全区耕地3.2万亩，由于地处舜耕山与淮河之间，分为岗地和湾地。岗地易旱，湾地易涝。解放后兴修了蓄水量分别为15万立方米和36万立方米的泉山水库和老龙眼水库，开凿38公里长的截洪沟和7公里长的石姚湾排水中心沟，共建电力排灌站20处，装机30台，计1717千瓦，基本上达到了旱涝保收。农作物以小麦、水稻、黄豆为主，年产量达1400万斤，蔬菜年产5000万斤，供应城市人民生活需要，农业全面地实行了生产责任制。

城市道路初步成网，共建柏油路、水泥路51条，商业区集中在淮舜路、淮滨路一带，宽敞的国庆路贯通东西，是全市的交通干道。街道两旁盖起了座座楼房，掩映在绿色的树林之中。新扩建的洞山路东段，有市人民银行、洞山饭店、市邮电局、淮南矿务局、市政府、淮南煤炭指挥部等，新楼拔地而起，鳞次栉比，蔚为壮观。

交通发达，铁路、公路、水运都非常方便。铁路有从田家庵站（只办货运）起的支线，



新建的食品厂大楼

与水张线相连。千里淮河上第一座铁路、公路两用淮河大桥座落本区境内。区内有8条公共汽车路线通向四方。还有通往合肥、蚌埠、阜阳等公路，淮南汽车站设在国庆路与淮舜路交叉口处。淮河从市区北面流过，轮船上通河南，下达蚌埠。

文化教育事业，解放前仅有一所小学，一个剧场，几所很小的诊所。现有大专院校3所，中等学校15所，小学35所，幼儿园3所，千人以上的影剧院和俱乐部十余所，万人体育场一个，专业剧团三个，技术设备较完善的医院4所。

区属工业发展也较快，现有企业11个，职工1200人，年产值1700多万元，产品30多种，其中刺绣、火笔烫画等工艺品远销国外。