

# 横沔志



上海市南汇县横沔志编纂委员会

# 目

# 录

## 序言

## 凡例

## 图例

### 概

历史变迁和行政区划	(1)
建县前	(1)
建县后	(1)
建国以来	(2)
地理位置	(4)
水系	(4)
土壤	(5)
气候	(6)

### 政

解放前的区乡政权	(36)
解放后政权机构及历届人民代表大会	(40)
中国共产党及党领导下的群众组织	(54)
历届党代表大会	(53)
中国共产主义青年团	(59)
妇女联合会	(60)
工会	(60)
农民协会——贫下中农协会	(61)

### 农

概况	(72)
生产关系的变革	(82)
农村若干政策的贯彻执行	(84)
贯彻“三定”及统购统销政策	(84)
贯彻《十二条》、《六十条》	(85)
农业学大寨	(85)
生产责任制	(85)
提河农场	(86)

### 述

人口、民族	(8)
横河镇	(12)
横河新镇	(13)
各村简介	(13)
企事业单位	(20)
生产状况	(21)
生活状况	(21)
大事记	(23)

### 治

中国国民党及其附属组织	(62)
三青团 附：女童军	(62)
一贯道	(62)
民政	(62)
治安	(65)
司法	(65)
武装	(66)
解放前的民间福利组织	(71)

### 业

管理机构	(86)
耕作种植制度	(86)
种植方法	(89)
植物保护(简称植保)	(89)
种籽管理	(90)
肥料	(91)
农业机械及农机具改革	(91)
水利排灌	(95)

改地造田.....	(100)
沼气.....	(101)

### 副

概况.....	(110)
管理机构.....	(110)
养殖业.....	(110)
牛.....	(110)
猪.....	(111)
禽蛋.....	(111)
羊.....	(113)
兔.....	(114)
水貂.....	(114)
猫、狗.....	(115)
本地区常见的野生禽兽.....	(115)
种植业.....	(115)
树木、竹园.....	(115)

### 工

解放前概况.....	(123)
纺织业.....	(123)
榨油、碾米业.....	(124)
面粉业.....	(124)
砖瓦窑生产.....	(124)
糟坊.....	(124)
铁铺(店).....	(125)
竹、木作铺.....	(125)
成衣、制鞋业.....	(125)
其它.....	(125)
解放后工业概况.....	(128)
各单位简介.....	(130)
横沔轻工机械厂.....	(130)
横沔塑料制品厂.....	(130)
横沔五金厂.....	(131)
横沔绣衣厂.....	(131)

农民生活变化.....	(101)
自然灾害情况摘录.....	(105)

### 业

瓜果.....	(115)
蔬菜.....	(116)
食用菌.....	(116)
其它.....	(116)
本地区蔬菜瓜果种类.....	(116)
渔业.....	(116)
本地区水产品种.....	(117)
家庭副业.....	(117)
水产大队.....	(118)
公社畜牧场.....	(118)
横沔苗圃.....	(120)
树木花卉种类.....	(120)
畜牧兽医站.....	(121)

### 业

横沔食品厂(杀鸡场).....	(132)
横沔五金电镀厂.....	(132)
横沔砖瓦厂.....	(133)
横沔电工器材厂.....	(133)
横沔羽毛粉加工厂.....	(133)
横沔雨衣厂.....	(134)
上海横沔外贸包装材料厂	
附：横沔皮革厂.....	(134)
上海横沔外贸联合纸箱厂.....	(135)
横沔纸箱二厂.....	(135)
横沔文化塑料厂.....	(135)
横沔建筑工程队.....	(136)
大队(村)和街道办工业.....	(145)
卫生院印刷厂.....	(150)
中学校办厂.....	(150)
小学校办厂.....	(150)

南汇面粉厂.....	(150)
南汇制钉厂.....	(150)

生产管理.....	(151)
工资、福利.....	(151)

### 交

### 通

概况.....	(154)
航运.....	(154)
道路建筑.....	(155)
军民路.....	(155)
周横公路.....	(155)

机耕道.....	(156)
桥梁.....	(156)
本地区著名的石桥.....	(156)
横沔交通运输管理站.....	(160)
横沔公社汽车运输队.....	(160)

### 邮

电	(162)
---	-------

### 电

力	(164)
---	-------

### 商

### 业

解放前的概况.....	(166)
对私改造.....	(170)
供销合作社.....	(172)
食品购销站.....	(175)
水产部.....	(176)
合作商店.....	(177)
合作小组.....	(178)
农村双代店.....	(178)
个体商贩和集市贸易.....	(179)
社(乡)办商业.....	(179)

鸡味酒家.....	(179)
玫瑰花时装商店.....	(180)
工业公司展销部.....	(180)
副业公司经销部.....	(181)
粮食.....	(181)
解放前粮油流通情况.....	(181)
建国后粮食管理机构.....	(181)
粮食、饲料收购供应情况.....	(182)
粮食管理.....	(185)

### 金 融 财 税

解放前的概况.....	(187)
典当.....	(187)
银行.....	(187)
民间借贷.....	(187)
货币.....	(190)
物价.....	(191)
税捐.....	(194)

解放后.....	(194)
信用合作社.....	(194)
货币改革、稳定物价.....	(195)
发行公债.....	(196)
保险业务.....	(196)
社会减免.....	(196)
税务.....	(197)

## 文

解放前的民间文艺·····	(198)
曲艺·····	(198)
工艺·····	(199)
其它·····	(199)
解放后的群众文艺·····	(200)
文化单位简介·····	(201)
横沔文化站·····	(201)

## 教

解放前的教育·····	(210)
机构·····	(210)
办学形式·····	(210)
教育制度、教材、教法·····	(213)
解放后教育事业的普及与发展·····	(215)
机构·····	(215)
普及中小学及幼儿教育·····	(215)
教育方针的贯彻与 教育制度的改革·····	(226)

## 卫

概况·····	(229)
解放前的卫生医疗机构 及医生行医情况·····	(229)
药店·····	(230)
防病治病·····	(231)
流行性传染病的防治·····	(231)
血吸虫病的防治·····	(233)

## 体

解放前的群众体育·····	(242)
建国以后体育运动的发展·····	(242)

## 化

业余文艺演出队·····	(201)
广播站·····	(202)
影剧院·····	(202)
电影放映队·····	(203)
《横沔文艺》编辑室·····	(203)
民间山歌·····	(204)

## 育

横沔中小学概况·····	(210)
学制改革·····	(222)
教师的学习·····	(224)
教师的待遇·····	(225)
横沔中心校简介·····	(225)
横沔中学简介·····	(226)
业余教育·····	(227)
干部学校·····	(228)

## 生

医疗保健·····	(235)
妇幼保健·····	(235)
爱国卫生运动·····	(235)
中医、西医结合·····	(236)
计划生育·····	(236)
医疗卫生机构简介·····	(240)
清洁所·····	(241)

## 育

军事体育·····	2 (43)
农民运动会·····	(243)



## 社 会 风 土

文物·····	(245)	衣着·····	(256)
园林·····	(245)	饮食·····	(256)
怡园·····	(245)	住房·····	(257)
翊园·····	(246)	交通·····	(257)
横沔苗圃·····	(247)	民间传闻·····	(258)
庙堂·····	(247)	横沔镇地形——乌龟·····	(258)
天主教堂·····	(247)	小高峰·····	(258)
庙宇、庵堂·····	(249)	“竹苞堂”轶闻·····	(258)
祠堂·····	(250)	泥龙港的传说·····	(259)
习俗·····	(250)	方言杂语·····	(259)
婚姻习俗·····	(250)	农谚·····	(259)
丧事·····	(251)	气象谚语·····	(261)
喜庆·····	(252)	歇后语·····	(264)
日节活动·····	(253)	新风语·····	(266)
陋俗弊病·····	(254)	其它杂语·····	(266)
衣食住行·····	(256)	旧社会写照·····	(288)

## 人 物

历代名人·····	(269)	先进集体和先进个人·····	(275)
现代名人·····	(270)	建国以来,被评为市以上先进单位·····	(275)
革命烈士英名录·····	(271)	建国以来被评为市以上先进人物名录·····	(277)
当代人物·····	(272)	当选市人民代表名录·····	(279)
能工巧匠·····	(272)	长寿老人录·····	(280)

## 编 纂 人 员 名 录

# 凡 例

一、本志是我乡第一部地方志，力求全面记述本乡各方面的历史和现状，遵循“立足当代，追溯古代”和“略古详今”的原则，上限自成陆始，下限原则上至一九八三年底止；确需记述的内容，延伸到脱稿日止；重点是中国共产党诞生以后，特别是建国以后的三十余年。

二、本志内容分：概述、政治、农业、副业、工业、交通、邮电、电力、商业、财政金融、文化、教育、卫生、体育、社会风土、人物等十六个大部份。

三、本志体例按条目排列，并配以图表。

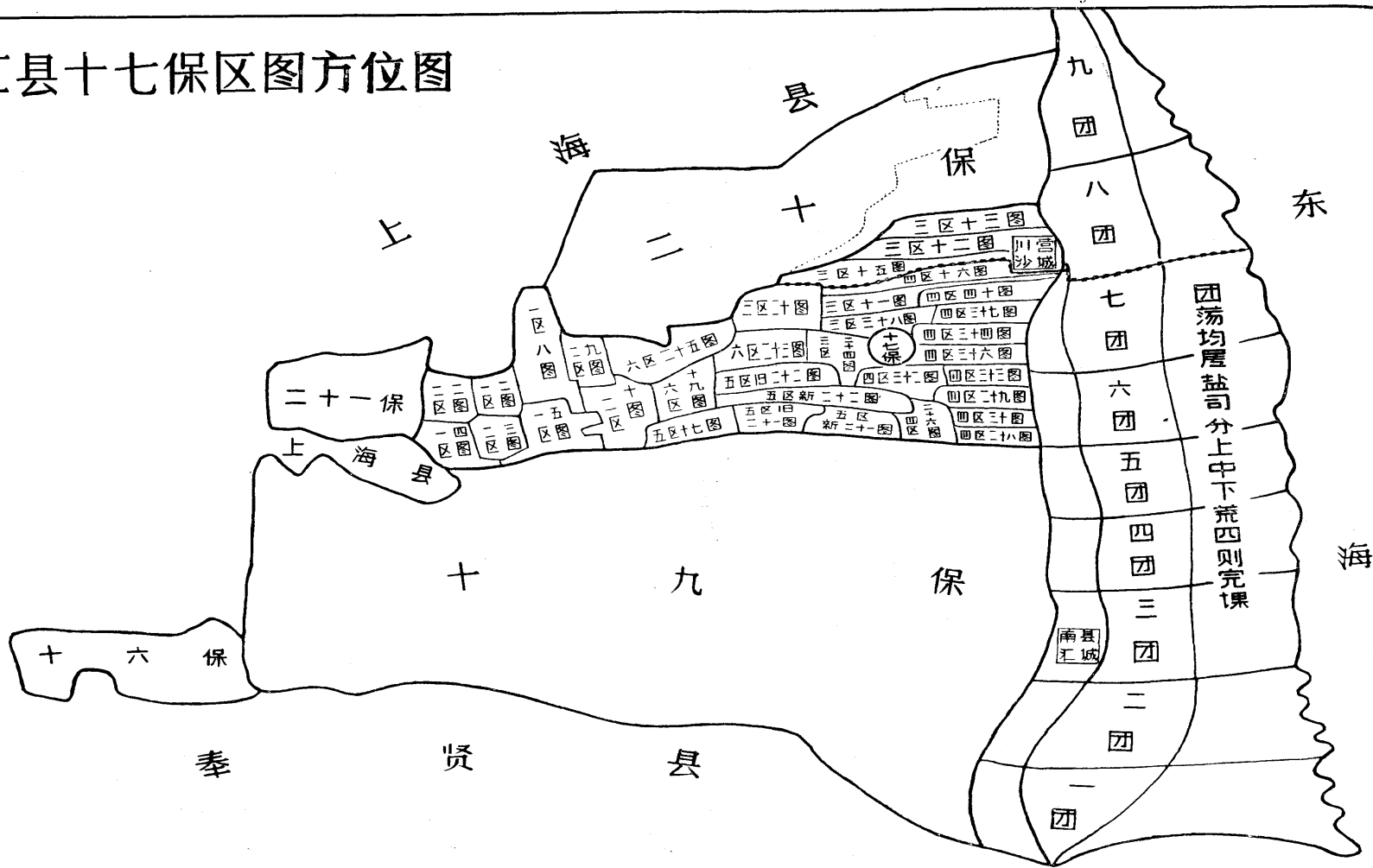
四、历史演变按时间顺序纵向记述；人物、事件按横向叙述，一般地叙而不议。

五、对各个时期的行政机构，按当时称呼，对人物直书姓名，凡记述历史沿革用古地名的，在括号内注明今地名。

六、本志采用现代语文体，采用规范化汉字和标点符号；正文中数字一律用汉字，历史纪年按当时通用的习惯称呼，并在括号内注明公元年份。凡表格和括号内数字，一律用阿拉伯数字。

七、凡属附录材料，都加标“附”字。

# 南汇县十七保区图方位图

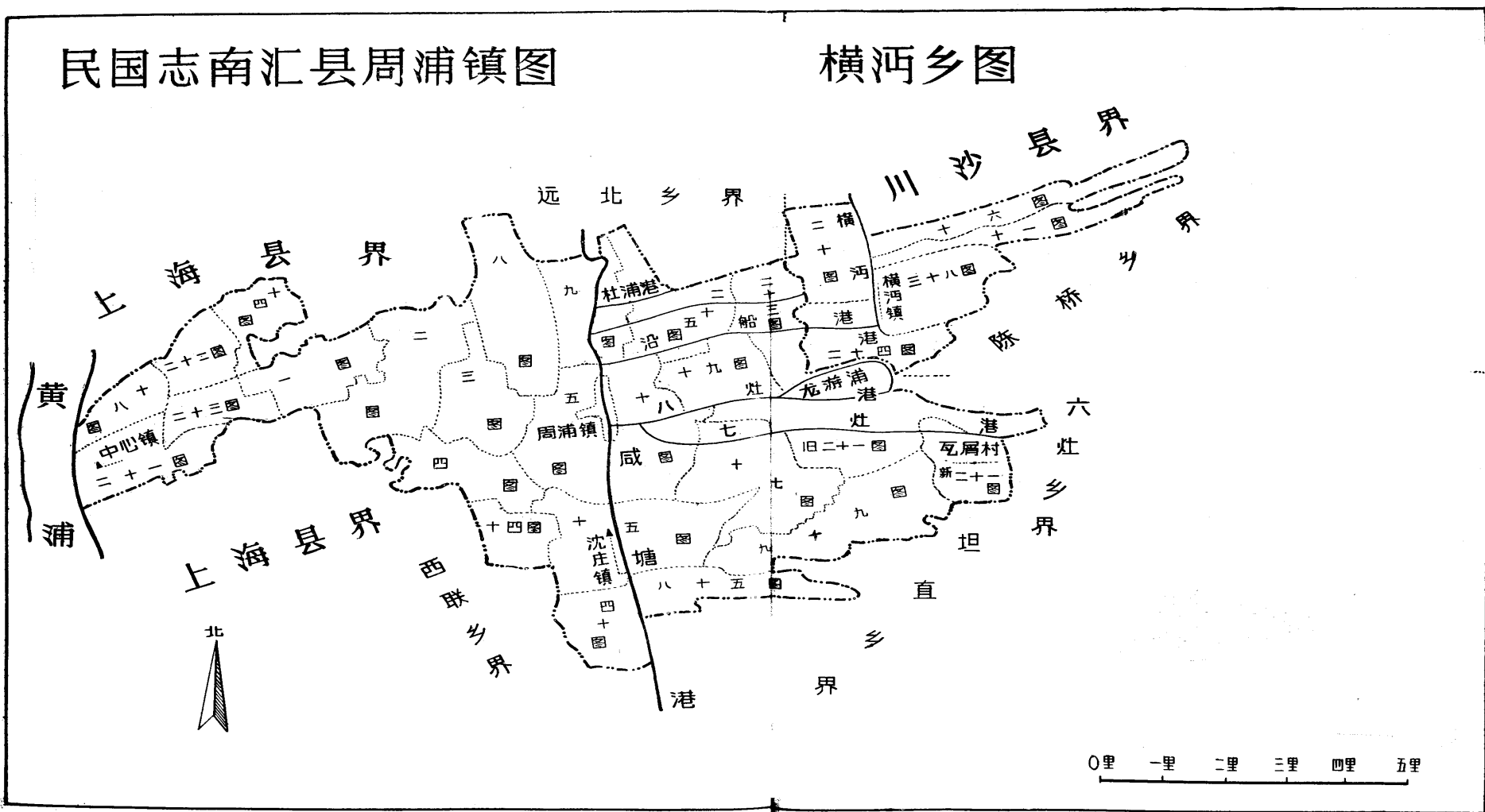


注：上图摘自《分建南汇县志》于清朝雍正八年（公元1730年），雍正四年分建南汇县。  
 .....于清朝嘉庆十年（公元1805年）划为川沙抚民厅。民国元年（公元1912年）改川沙县。



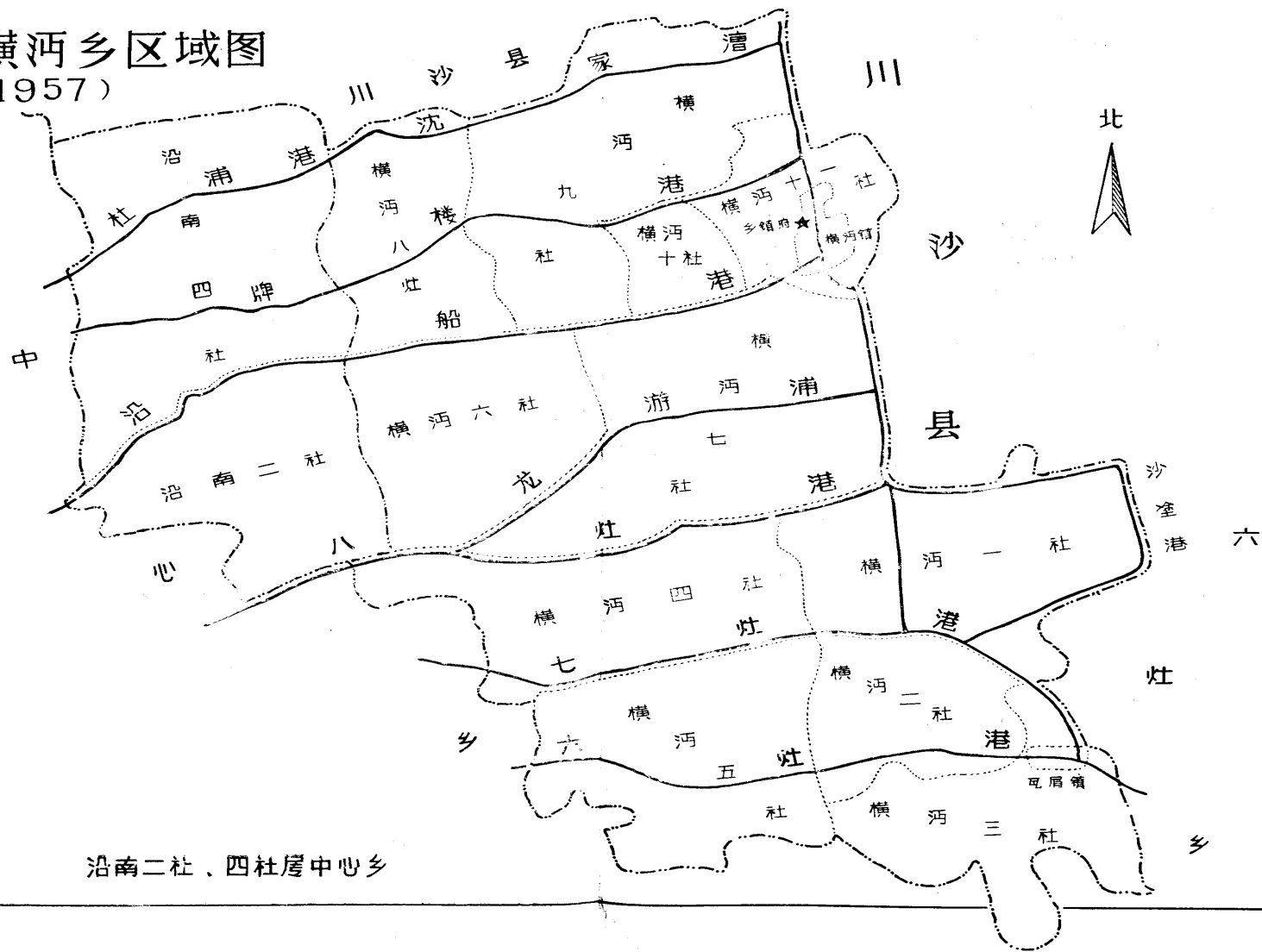
# 民国志南汇县周浦镇图

# 横河乡图

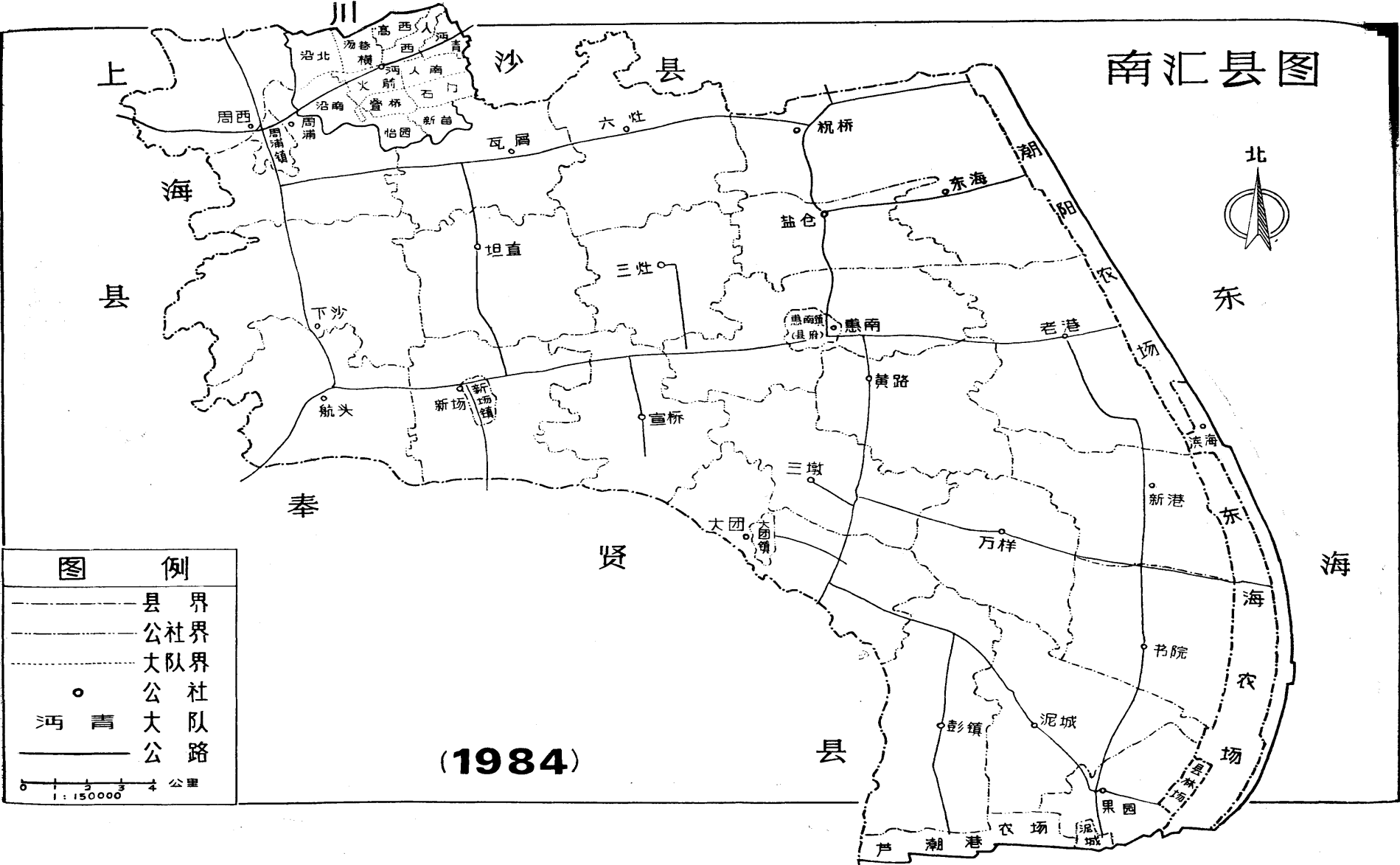



注：民国志于民国四年立（公元1915年）。

# 南汇县横沔乡区域图 (1957)



# 南汇县图



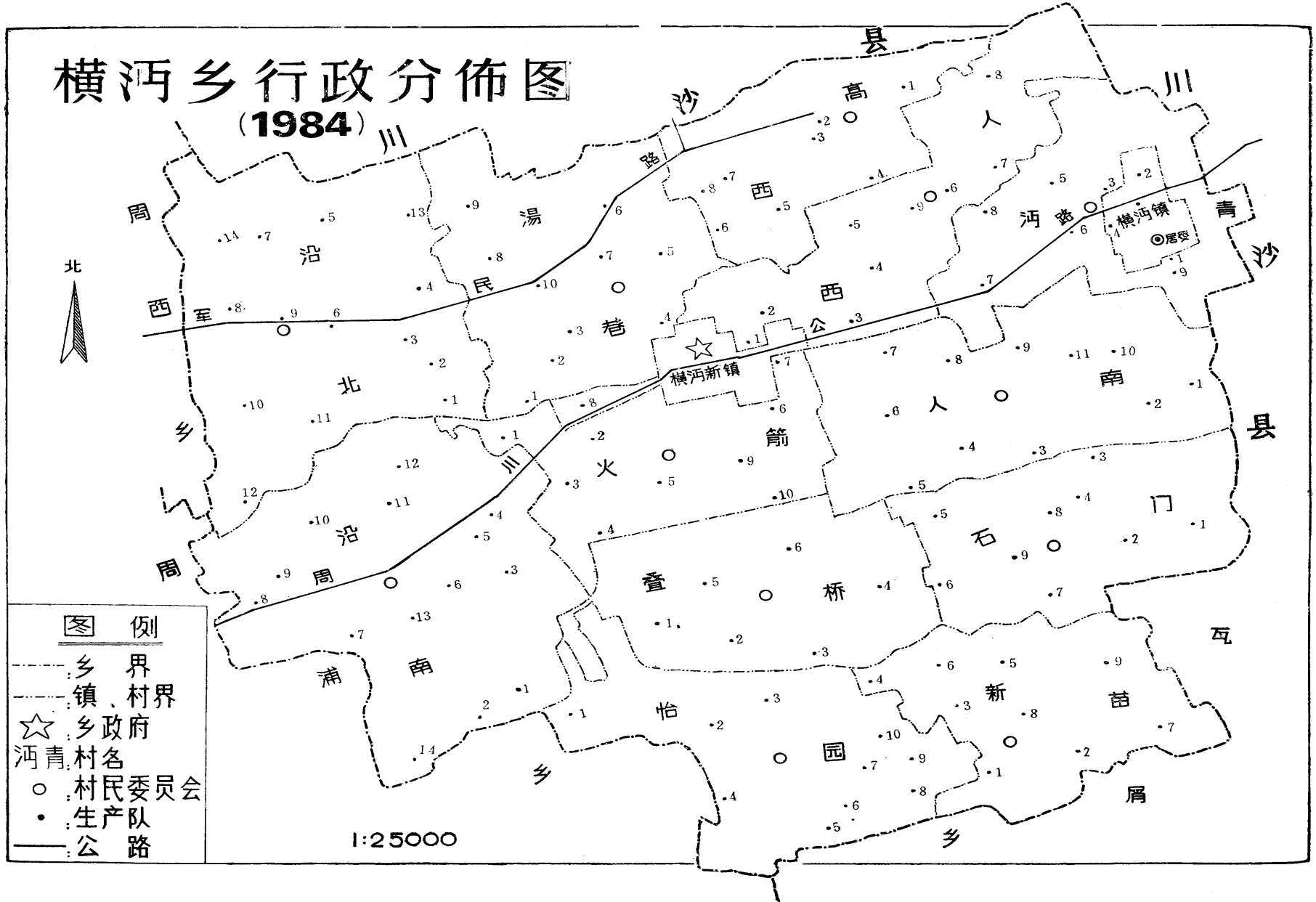
## 图例

- 县界
  - 公社界
  - 大队界
  - 公社
  - 大队
  - 公路
  - 公路
- 0 1 2 3 4 公里
- 1:150000

(1984)

# 横沔乡行政分佈图

(1984)



## 图例

- 乡界
- 镇、村界
- ☆ 乡政府
- 镇、村名
- 村民委员会
- 生产队
- 公路

1:25000

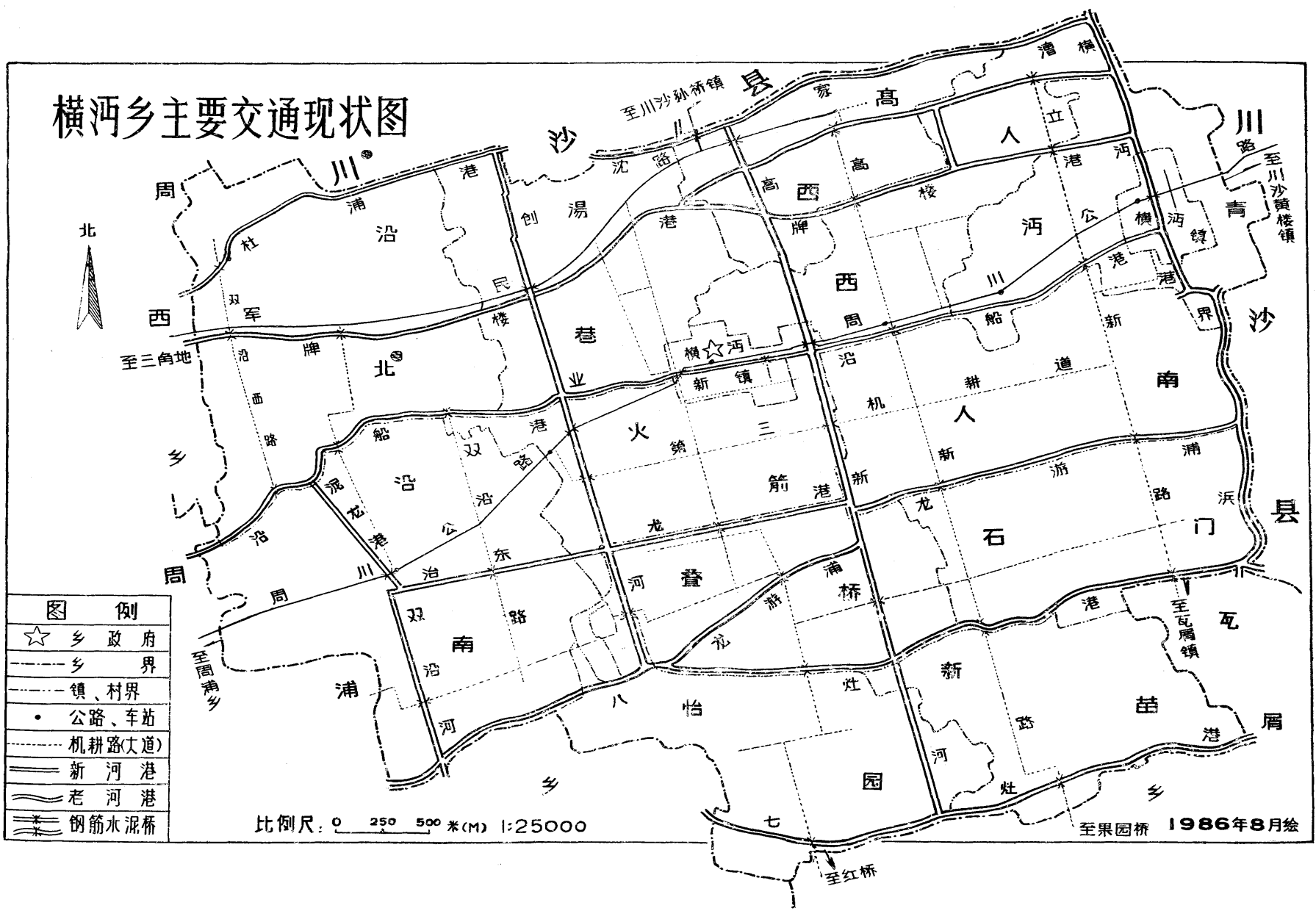
# 横沔乡主要交通现状图



图例	
☆	乡政府
—	乡界
- - -	镇、村界
•	公路、车站
⋯	机耕路(大道)
—	新河港
~	老河港
—	钢筋水泥桥

比例尺: 0 250 500 米(M) 1:25000

至果园桥 1986年8月绘





# 概 述

## 历史变迁和行政区划

### 建县前

据《太平寰宇记》：“秀州东至大海二百一十里，华亭县在州东一百二十里”。秀州即今嘉兴，华亭即今松江。其时海岸在今松江东九十里，正是下沙、周浦一线。《太平寰宇记》成书于十世纪下期，宋太平兴国年间（976—983），其所采资料一般都是前一个时期的。

捍海圻（周浦、下沙一线）始筑于唐开元元年（713）。内捍塘（又称里河塘、钦公塘）始筑于南宋乾道八年（1172）。

横沔地区最东距周浦八公里，最西距周浦不足一公里。按唐、宋年间海岸线平均约二十年涨出一公里计算，横沔成陆应在公元七一三年后二十年到一百六十年间，即唐末（约公元900年稍前）时应已成陆，已形成海滩，有人来往或居住。

据旧县志记载：横沔东南杜甫亭（庙）（今川沙县黄楼乡旗杆村）、沙涂庙（今瓦屑乡旗杆村），均为宋代所建，亦证明横沔地区在唐末时已经成陆。

唐天宝十年（751）设立华亭县，今南汇地区在两浙路秀州华亭县辖区之内。

北宋时期，南汇地区才开始有乡的建置，称长人乡。

元至元十四年（1277）升华亭县为府。二年后（1279）又改为松江府。至元二十九年（1292）划长人、高昌、北亭、新江、海隅五乡，建上海县。横沔地区属长人乡。

清初，横沔地区属江南省苏松道上海县长人乡。康熙六年（1725），江南省划分为江苏、安徽两省。横沔地区属江苏省松江府上海县长人乡十七保。

### 建县后

清雍正四年（1726）长人乡的大部份自上海县划出，建立南汇县治。横沔地区属南汇县十七保，包括二十图（横沔西至高家牌楼，今人西、高西村）、二十四图（小高峰，今人南、沔青村）三十八图（今沔青村一、二、九队）、旧廿二图（叠桥至秀雅庙，今叠桥、石门村）、新廿二图（七灶港北，今怡元、新苗村）、廿三图（张胜桥至夏保庙，今火箭及沿南村一部）廿五图（管家港及汤家行，今沿南村北片和沿北、汤巷村）、十七图（今沿南村南片）等八个图。

清宣统二年（1910），建立横沔乡，辖区东至杜甫亭，西至陆家宅（今人西一队），南至龙游甫，北至殷家浜。乡公所设在横沔镇。今横沔西部地区属周浦管辖。

民国十五年（1926）改乡公所为行政局。民国十八年（1929）九月改设区公所。辖区基本不



变。当时横沔区辖下列乡镇：横沔镇、瑞平乡、人和乡、高峰乡、高年乡及东北现属川沙县孙小桥、黄楼等部份地区。西南地区的都台乡、叠桥乡、信相乡、船舫乡、八房乡、泥龙乡、沿船乡、汤行乡、等属周浦区(第三区)管辖。

民国二十三年(1934)扩区并乡，横沔划归周浦区(第五区)。合并横沔、瑞平、高峰、高年为横西乡；合并八房、叠桥、泥龙为乐善乡；信相、船舫及现属瓦屑地区的黑桥、东桥等合并为船舫乡；都台、沿船、汤行等合并为沿船乡。

抗战胜利后，于民国三十五年(1946)又并横沔镇、横东乡、横西乡为横沔乡；乐善乡、沿船乡合并为胜桥乡，船舫乡并与瓦屑乡。仍属周浦区(第五区)。

到民国三十六年(1947)裁区并乡又把胜桥乡并入横沔乡，直至解放。

## 建国以来

一九四九年五月十五日，横沔地区全境解放。国民党反动统治被彻底推翻，实行军事管制。横沔建立南汇县第二办事处，原有乡、保、甲建制、暂维原状。

十月一日，毛泽东主席在首都北京天安门城楼上向全世界庄严宣告：中华人民共和国成立了！

一九五〇年初，建立横沔区人民政府，下辖十七个乡，每乡以下设六——十个村，每村以下设十个左右组，每组约十户。保、甲制随之消失。十七个乡为：横东、赵行、龄楼、三房、陈桥、六灶、培灶、其成、连民、瓦屑、怡园、渔潭、沿南、沿北、横西、高桥、储店。

一九五〇年五月，高桥、龄楼，储店、三房、赵行、横东等六个乡划归川沙县。

一九五〇年十一月，撤消横沔区，其中陈桥、六灶、培灶、连民、其成、瓦屑等六个乡组建成六灶区。余下的渔潭、怡园、横西、沿南、沿北、等乡及横沔镇划归沈庄区。

一九五五末，怡园（今怡园、新苗村）、瓦屑合并为瓦屑乡，沿南、沿北合并为沿南乡，横沔镇、横西乡合并为横西乡。

一九五七年撤区并乡，建立横沔乡，辖区包括今属瓦屑乡的界浜、旗杆、民治、红桥、窑墩、瓦南和本乡除沿南、沿北以外所有的地区，共为十一个农业生产合作社和一个横沔镇居委会。

一九五八年九月公社化时，横沔地区属中心人民公社(后改为周浦人民公社)分设一——五营。

一九五九年七月，划小人民公社，横沔地区从周浦公社划出，成立横沔人民公社。下辖沔青、人南、石门、人西、高西、汤巷、沿北、沿南、叠桥、火箭、怡圆、新庙十二个大队和横沔镇居委会。

一九八四年二月，政、企分开、恢复乡、村建置，辖区名称不变。

附表:

建国后行政区划变革表

区	乡	1949—1955 村名	1956—1957 合作化大社名	1957—1958 撤区并乡社名	1958—1959 公社化营	1959年以后队名	
1949年末	横西乡	徐楼村	横西乡	横沔乡	中心公社 一营	石门大队 5.6.7.9队	
		石门村				” 1.2.3.4.8队	
		高峰村	二社	七社		人南大队 1.2.3.9.10.11队	
		人南村				” 4.5.6.7.8队	
		人东村	横西乡三社 四社	横沔乡十社 十一社		沔青大队 5.6.7.8队	
		人西村	横西乡	横沔乡		人西大队 1.2.3.4.5队	
		高东村				人西大队 6.7.8.9队 高西大队 1队(部份划川沙)	
		高西村				一社	九社
1950年末	沿南乡	奉仙村	沿南乡	横沔乡	中心公社 二营	叠桥大队 2.3.4队	
		八房村				火箭大队 6.7.9.10队 叠桥大队 6队	
		保庙村	胜利一社	六社		火箭大队 2.3.4.5.8队 沿南大队 3队叠桥大队5队	
		叠桥村	沿南乡一社 胜利二社	横沔乡六社 中心乡沿南二社		中心公社	叠桥大队 1队 沿南大队 1.2.14队(部份划周浦)
		泥龙村	沿南乡	中心乡		沿南大队 4.5.6.7.8.13队	
		庙桥村	胜利二社	沿南二社		四营	沿南大队 9.10.11.12队 火箭大队 1队
1951年 8月	沿北乡	胜桥村	沿南乡三社 胜利四社	中心乡沿南四社	中心公社 三营	沿北大队 1.2.3队 汤巷大队 1队	
		顾楼村	沿南乡	横沔乡	中心公社	汤巷大队 2.3.4.5队	
		烧盐村				汤巷大队 6队 (大部份划川沙)	
		汤巷村	胜利三社	八社	二营	汤巷大队 8.9队 (部份划 沿北大队 4队 川沙)	
	沈庄区	怡园乡	汤桥村	沿南乡	中心乡	中心公社	沿北大队 10.11.12队 (部份划周西公社)
			万年村	胜利四社	沿南四社	三营	沿北大队 5.6.7.8.9. 13.14队
			西舍村	瓦屑乡	横沔乡	中心公社 五营	怡园大队 1.2.3队 (部份划周浦公社)
			船舫村				怡园大队 4.5.6.7.8队
船东村	四社	四社	怡园大队 9.10队 新苗大队 1.2.4队				
新庙村			新苗大队 2.6.7.8.9队				
	横沔镇	横西乡三社	横沔乡十一社	中心公社 一营	沔青大队 1.2.3.4.9队 横沔镇居委会		

(1) 怡园乡原黑桥、麦家、陆弄、民治四个村划归瓦屑公社;

(2) 横沔乡原 1.2.3.5四个社划归瓦屑公社;