

016160

安徽省

ANHUI SHENG

宿县地名录

SUXIAN DINGMINGLU

(342223)



宿县地名委员会编

# 安徽省宿县地名录

AN HUI SHENG SU XIAN DI MING LU

342223

内部资料



陈胜、吴广塑像

宿县地名委员会办公室编

方A11-4

# 目 录

一、地名照片	
二、序	
三、宿县概况.....	( 1 )
四、宿县行政区划图、地貌、土壤、水系图、综合农业规划图	
五、行政区划、居民地.....	( 5 )
大店区概况.....	( 7 )
大店区地名图	
大店镇概况及正文.....	( 9 )
八里乡概况及正文.....	( 13 )
四铺乡概况及正文.....	( 16 )
苏庙乡概况及正文.....	( 19 )
张庙乡概况及正文.....	( 22 )
昌圩乡概况及正文.....	( 26 )
大营区概况.....	( 30 )
大营区地名图	
大营镇概况及正文.....	( 32 )
方店乡概况及正文.....	( 36 )
永镇乡概况及正文.....	( 40 )
陈李乡概况及正文.....	( 44 )
耿湾乡概况及正文.....	( 48 )
永安区概况.....	( 52 )
永安区地名图	
永安镇概况及正文.....	( 54 )
大许乡概况及正文.....	( 58 )
大秦乡概况及正文.....	( 61 )
王塘乡概况及正文.....	( 65 )
夏桥乡概况及正文.....	( 68 )

薛庙乡概况及正文.....	( 71 )
灰古区概况.....	( 74 )
灰古区地名图	
灰古镇概况及正文.....	( 76 )
顺河乡概况及正文.....	( 81 )
高滩乡概况及正文.....	( 85 )
秦圩乡概况及正文.....	( 89 )
蒿沟乡概况及正文.....	( 92 )
夹沟区概况.....	( 95 )
夹沟区地名图	
夹沟镇概况及正文.....	( 97 )
支河乡概况及正文.....	(101)
五柳乡概况及正文.....	(105)
青龙乡概况及正文.....	(108)
赵台乡概况及正文.....	(112)
鹤山乡概况及正文.....	(115)
西寺区概况.....	(119)
西寺坡区地名图	
西寺坡镇概况及正文.....	(121)
大泽乡概况及正文.....	(125)
水池乡概况及正文.....	(129)
龙王庙乡概况及正文.....	(132)
高口乡概况及正文.....	(136)
朱仙庄镇概况.....	(139)
朱仙庄镇地名图	
朱仙庄镇办事处正文.....	(141)
二郎庙乡概况及正文.....	(142)
二铺乡概况及正文.....	(145)
三铺乡概况及正文.....	(149)
后场乡概况及正文.....	(152)
新河乡概况及正文.....	(155)
芦岭镇概况.....	(159)

芦岭镇地名图	
芦岭乡概况及正文 (镇中、镇南、镇北办事处).....	(160)
丁桥乡概况及正文.....	(167)
花庄乡概况及正文.....	(170)
时村区概况.....	(173)
时村区地名图	
时村镇概况及正文.....	(175)
冲疃乡概况及正文.....	(178)
时南乡概况及正文.....	(181)
桃沟乡概况及正文.....	(184)
营孜乡概况及正文.....	(188)
棒厂乡概况及正文.....	(191)
苗庵区概况.....	(194)
苗庵区地名图	
苗庵乡概况及正文.....	(195)
石桥乡概况及正文.....	(198)
西王集乡概况及正文.....	(201)
孙瓦房乡概况及正文.....	(204)
李圩乡概况及正文.....	(208)
符离镇概况.....	(211)
符离镇地名图	
符离镇办事处正文.....	(213)
丁集乡概况及正文.....	(216)
老符离乡概况及正文.....	(219)
北十里乡概况及正文.....	(224)
灵寺乡概况及正文.....	(228)
黄山乡概况及正文.....	(232)
梅庵乡概况及正文.....	(235)
褚庄乡概况及正文.....	(239)
栏杆区概况.....	(242)
栏杆区地名图	
栏杆镇概况及正文.....	(244)

小集乡概况及正文	(247)
贡山乡概况及正文	(250)
张山乡概况及正文	(253)
柏山乡概况及正文	(257)
路疃乡概况及正文	(260)
解集乡概况及正文	(263)
阚疃乡概况及正文	(267)
桃园区概况	(270)
桃园区地名图	
桃园镇概况及正文	(271)
东坪乡概况及正文	(276)
刘合乡概况及正文	(280)
运河乡概况及正文	(283)
前傅乡概况及正文	(288)
紫芦湖乡概况及正文	(291)
曹村区概况	(295)
曹村区地名图	
曹村镇概况及正文	(297)
闵贤乡概况及正文	(300)
陈疃乡概况及正文	(303)
桃山乡概况及正文	(306)
程庄乡概况及正文	(310)
褚兰区概况	(313)
褚兰区地名图	
褚兰镇概况及正文	(315)
刘楼乡概况及正文	(318)
后程乡概况及正文	(321)
杨庄乡概况及正文	(324)
桂山乡概况及正文	(327)
褚北乡概况及正文	(329)
蕲县区概况	(332)
蕲县区地名图	

蕪县镇概况及正文·····	(334)
白庵乡概况及正文·····	(338)
陈村乡概况及正文·····	(342)
浍南乡概况及正文·····	(346)
六、企事业单位、台、站、港、场·····	(351)
概况及正文·····	(353)
七、人工建筑·····	(397)
概况及正文·····	(399)
八、自然地理实体·····	(411)
概况及正文·····	(413)
九、纪念地、名胜古迹·····	(429)
概况及正文·····	(431)
十、附录·····	(453)
1. 国务院文件·····	(455)
国务院关于发布《地名管理条例》的通知	
2. 宿县人民政府文件·····	(459)
关于更改王集等乡名的通知	
3. 宿县人民政府文件·····	(460)
关于调整重名村委会的报告	
4. 安徽省宿县地区行政公署(批复)·····	(461)
关于宿县调整重名村委会的批复	
5. 宿县人民政府文件·····	(462)
关于调整重名村委会名称的通知	
6. 地名首字笔画索引·····	(465)
7. 宿县古代地图	
十一、编后记·····	(539)



宿县人民政府大门



中共宿县县委办公楼



宿县人民政府办公楼



县长办公会在研究地名工作



安徽特级酒精总厂外景



宿县符离集烧鸡、罐头、软包装





宿县新建的面粉加工厂外貌



宿县丝绸厂工人正在美化厂区环境



宿县酱品厂生产“宿乐牌”一级佐罗酱油，荣获商业部优质产品，这是工人正在化验质量

宿县化肥二厂生产的化肥，正在装运农村支援生产





宿县液糖厂生产的液糖



夹沟区五柳水库



宿县新汴河大闸雄姿



屹立在淮河上的时村  
草坝闸是国家补助群众集  
资兴建的十孔大闸

夹沟区镇疃香稻米（贡米）稻田





三棵奇特树之一，二百余年枫杨树寄生在石桥中间的桥墩上，人称：“桥驼树，树驼桥”。奇在树根札在桥孔里。




奇特树之二，平林巨栎，树龄二千余年，仅有一棵，奇在二千余年长势更旺。



奇特树之三，千年银杏上寄生黄连树，奇在树上结树。



宿县二中教学楼



陈胜、吴广起义遗址——涉故台钟楼



唐代，白居易住地——毓村遗址



清朝，林探花第正门

芦岭盛圩烈士纪念碑



3

# 宿县书画家

岳乐摄



《竹》  
孙德文画



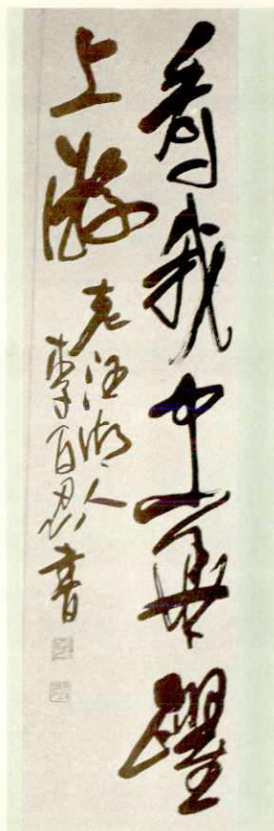
《扶疏新貌》  
李艺隽画



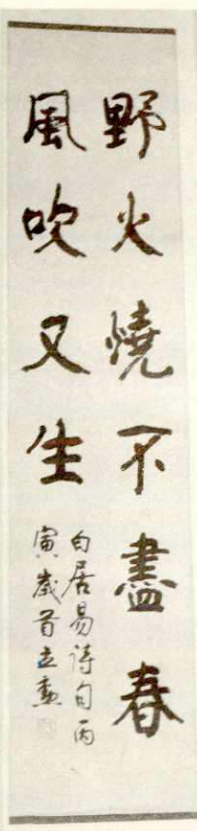
《五柳水库》  
谢谢画



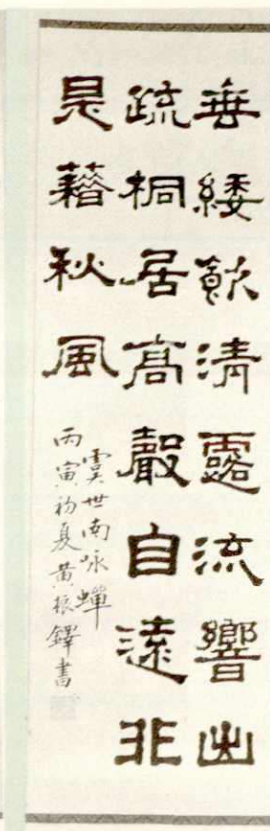
《艳冠群芳》  
王襟三画



李百忍书



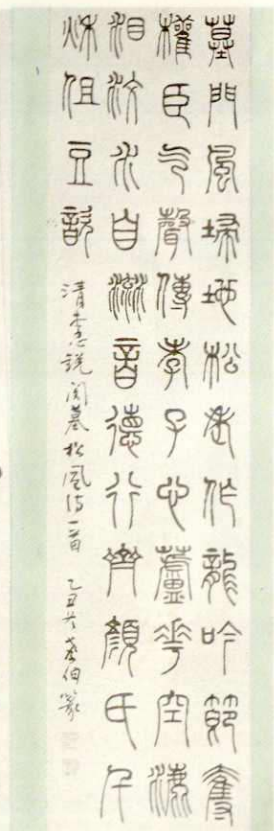
万立勋书



黄振铎书



孔庆云书



余孝伯书

## 序

《宿县地名录》的问世，是一件值得庆贺的事。

宿县历史悠久，山河壮丽，人文昌盛，其地理环境优越，矿产资源丰富，因而著称于世。公元前二〇九年，陈胜、吴广在我县的大泽乡点燃了中国历史上第一次农民起义的烈火；解放战争时期三大战役之一的淮海战役，首先在宿城打响。这块富饶的土地和英雄的人民，永远名垂史册。宿城、大泽乡是宿县人民的骄傲。

地名伴随着人类历史而诞生，是时代的标志，社会活动的产物。追溯历史，很多朝代都有地名专著。古代二十四部“正史”中就有十六部《地理志》，实际上就是全国规模的“地名志”，这些真实的历史记载，分别代表我国不同朝代地名资料的精粹。而北魏郦道元撰写的《水经注》，则是我国地名学的一部专著，由此可见，地名由来已久，志书亦非首自今日。

地名作为地理实体的标记和符号，与人民的日常生活息息相关，为人所知，为人所用，对国家的政治、经济、文化、教育、科学，特别是军事、邮电、交通等各个领域，都有十分密切的关系。因而，它具有广泛的应用价值和社会基础。我县《地名录》的编纂工作，在省、行署地名办的指导下，在县委、县政府的直接领导下，得到各级各方面的重视和支持，特别是从事地名工作的同志，历经了寒暑六载的辛勤劳动，广收博采，终于纂修成志。这是我县一部非常可贵的“博物之书”，也是精神文明建设的一大成果。为此，希望全县人民借鉴“地名志书”，进一步做好地名标准化、译写规范化的工作，让地名志书，在四化建设和开发宿县的事业中发挥应有的作用。

宿县县长 唐怀民

一九八九年八月

## 宿县概况

宿县位于安徽省北部，东经116°51′至117°05′，北纬33°17′至34°06′。东邻灵璧县，西接濉溪县，南与怀远、固镇两县毗连，北与萧县和江苏省铜山县交界。南北长91公里，东西宽44公里，总面积约2730平方公里。辖褚兰、栏杆、曹村、夹沟、永安、灰古、时村、苗庵、大店、西寺坡、桃园、蕲县、大营13个区和符离、朱仙庄、芦岭3个镇，共75个乡，12个乡级镇，5个办事处，788个行政村，3022个自然村，221075户，1005212人，其中多系汉族，还有回、藏、白、苗、朝鲜、哈尼等少数民族，日侨1人。宿县人民政府驻地设在宿城原宿州署。

宿县，禹贡时为徐州之域鲁地，同属青州。春秋时为宋地，秦时属符离、蕲县地。隋大业元年（公元605年），开通济渠（汴水），在宿境建甬桥，后渐成重镇。唐元和四年置宿州，治所在甬桥镇。据《元和郡县志》云：“宿州，本徐州符离县也。元和四年，以其地南临汴河，有甬桥为舳舻之会，漕运所历，防虞是资。又以蕲县北属徐州，疆界阔远，有召割符离、蕲县及泗州之虹县，置宿州，取宿国为名”。初置州时属河南道，领符离、铎、蕲、虹四县。宋代属淮南路，元代属河南归德府，明、清两代均属凤阳府。民国初年（公元1912年）改宿州称宿县。1948年11月16日宿城解放，建国后宿县属安徽省宿县地区行署。1980年划出原城关镇及城郊、城西两公社的大部份，成立“宿州市”。

宿县地处徐州和蚌埠之间，西通中原，东近洪泽，具有十分重要的战略地位，自古就有“跨汴阻淮，信江北一要地”之说，历来为兵家必争之地。公元前223年，秦楚两军在今蕲县区南两次开展大战，秦胜楚败，楚大将项燕（项羽祖父）自刎。时隔十四年，在蕲东大泽乡暴发了陈胜、吴广领导的中国历史上第一次大规模农民起义，沉重地打击了秦二世的暴政统治，动摇了秦王朝的统治基础。公元前205年汉高祖刘邦与楚霸王项羽大战濉水之滨，汉军10万人被挤入濉水，濉水为之不流。此战硝烟未息，公元前195年，淮南王英布谋反，刘邦率军亲征，战于蕲西会垂，英布败亡，汉军回定竹邑。魏晋南北朝时，宿地“久成戎马之郊”。唐德宗建中二年（881年）淄青节度使李正己反，屯重兵于甬口（桥）东窥江淮。庞勳反唐，首克宿城；杜佑摄徐州，甬桥兵败。宋、金分疆，以淮为界，“符离之战”遂成南北定局。元、明、清三朝，宿地战争尤为频仍。元初朱元璋举事之初，有民谣称：“三洗凤阳，九洗南宿州”。清末太平军北伐，路经于此。捻军起义，经常在宿活动。郭沫若主编的《中国近代史稿》记载：“安徽灵璧、宿州……等地群众亦相继而起，势力逐渐壮大……直活跃在淮北平原上”。1922年，中国共产党人江善夫来宿传播马列主义，进行革命活动。1927年成立中共宿县临委，在党的领导下，先后举行了芦村、东三铺、水池铺、梅山等农民暴动。1932年5月中共党员王效白为反抗国民党当局向农民盘剥烟税，领导农民在顺河集举行了有名的“打烟款”起义，一举攻占了鹤山、夹沟、永安、桃沟和时村等



集镇，震动全县。1938年5月19日宿县沦陷，随之抗日斗争在全县展开，彭雪枫、张爱萍等领导的新四军第四师经常转战于此，打击日寇、伪军，涌现出一大批爱国志士和抗日英雄，如赵一鸣、赵汇川、王烽午、王恒赵、孙象涵、郑良瑞、李家兴、李本铭以及孤胆英雄王杰、老秀才李文宗等。1948年11月淮海战役开始，解放军率先攻克宿城，切断徐州与蚌埠之敌的联系，阻黄维兵团于双堆集，遏李延年、刘汝明部于固镇，为淮海战役的全面胜利奠定基础。

宿县属黄淮海平原的一部分，北部多低山残丘，有大小不等的山头378座，山地占全县总面积的20%，其余为黄泛、河间平原。境内有濉、沱、浍、濲、新汴、唐、奎等主要河流，多自西北流向东南，经灵璧、泗县入洪泽湖，此外还有山泉、水库，水资源较为丰富。

宿县属暖温带半湿润季风气候区，冬季干寒，夏季多雨，四季分明，日照充足，年均温14.40℃，最冷月（1月），均温0.8℃；最热月（7月）均温26.5℃，年极高温36.9℃，极低温11.2℃。无霜期为210天左右。年降雨量为908.5毫米。这些条件，比较适宜种植业、养殖业的发展。

宿县名特产较多。驰名中外的符离集烧鸡，已有70余年的历史，主要以当地麻鸡作原料，佐以十三味中药材，进行精心制作而成，色、香、味、形俱佳，南北适口，并有很高的益胃健脾、滋阴补肾之功能。产于夹沟区镇疃寺附近的“夹沟香稻米”，久负盛名，素有“一家煮饭十家香，十家煮饭香满庄”之美誉，曾作为贡品献于宫廷。夹沟二郎寺的大紫红芋，肉如青玉，香味可口，是宴席不可多得的佳肴。中药材也很多，现已查明的植物药材，主要有宿半夏、板兰根、王枣子等61科174种；动物药材，主要有鸡内金、蟾蜍、宿蝎等27种。其中宿蝎、宿半夏早在《神农本草经》中就有记载。夹沟、曹村两区生产的王枣子具有消炎生肌的作用，据讲还有抗癌症的功能，当地流传着“是疮不是疮，只需三碗王枣子汤”。可见其显著的药效。

蕴藏的矿产资源也比较丰富。主要有煤、铁、磷以及白云岩、瓷石矿、大理石、花岗岩、辉长岩等十多种。煤主要集中在东南部，总储量为20多亿吨。已建成投产的有芦岭、朱仙庄两大煤矿；桃园、蕲东、蕲南煤矿正在建井和筹建。其它矿藏主要分布在北部山区。其中褚兰区的南山、黄泥沟等处储有历史上著名的乐砚石《书》中所谓“泗滨浮磬”即是。

国民经济以农业为主。建国四十年来，在农业方面，着重加强对洪、涝、渍、旱进行综合治理，已有200多万亩耕地实现农田林网化，有三十多万亩达到旱涝保收。

在种植业方面，主要粮油作物有小麦、大豆、红芋、玉米、水稻、芝麻、花生、油菜等，经济作物有棉花、烟叶、三麻（红、黄、苕）、薄荷、香菜籽、西瓜等。近几年来，认真贯彻“决不放松粮食生产，积极开展多种经营”的方针，农业连年丰收。1988年虽然遭到历史上罕见的冻灾及风、雹、虫等多种自然灾害，全县农业总产值仍达43079万元，比1987年增长0.3%。粮食总产量69234万公斤。

林业有较大的发展。全县有林面积72万亩，其中成片造林4.4万亩，森林复盖率17.6%，果树面积发展到21万亩，是全国平原绿化先进县之一。

畜禽养殖，目前已拥有大牲畜139783头，生猪163053头，羊83197头，蜜蜂1614箱，水产