

大渡口建區

伍拾

4015

周年圖志

城市的

觸摸

感受時代

的變遷

重慶市大渡口區人民政府

2015



大
渡
口
建
區
五
十
周
年
圖
志



序

星移斗转，沧海桑田。大渡口区自1965年成立，至今已整整50载。

在半个世纪波澜壮阔的历史风云中，大渡口由工业区变为大渡口区；由单纯的工矿贸易区增加了农业、农村和农民；道路交通从“七十一”（其实一）条街，发展到“五纵五横”交通网络；顺利完成了重钢环保搬迁。全区经济、社会和文化等各项事业得到迅猛发展，成为重庆主城核心区。如今的大渡口，地域从7.46平方公里扩展到103平方公里，人口从84972人增加到33万人，工业总产值从1800万元（按1980年不变价）增加到158亿元，社会消费品零售总额从100万元增加到43.9亿元，财政收入1.5万元从增加到52亿元，城镇居民人均可支配收入从628元增加到27434元，居民储蓄总额从216万元增加到369.5亿元……这些数字成千上万倍的增长，昭示着大渡口的发展翻天覆地、日新月异。

一张张斑驳陆离的图片，拉着我们回到那激情燃烧的峥嵘岁月，滚滚春潮，惊涛骇浪；一件件纷繁杂乱的往事，勾起我们追忆那或酸或甜的点滴情景，悲喜交加，壮怀激烈。

敬畏历史，感恩过去。《大渡口建区五十周年图志》收集了1200幅图片，是大渡口区第一部以图片还原真相、用镜头锁定瞬间的志书，她是大渡口人50年勤劳善良、上下求索的真实记录，更是大渡口人50年孜孜尽责、脚踏实地的凿凿印记。

抚今追昔，不禁思绪点点、感慨不已；
畅想未来，已然旖旎片片、万丈豪情。



序

第一章：

建制沿革	05
1-1 建区档案	07
1-2 机构变迁	17
1-3 街镇	20

第二章：

政治	25
2-1 重要会议	26
2-2 领导视察	31
2-3 重要活动与重大事件	42

第三章：

环境人口	71
3-1 自然环境	72
3-2 民族人口	89

第四章：

产业建设	103
4-1 农业	104
4-2 工业	116
4-3 商业、旅游	163

目錄



第五章：

城市建設	213
5-1 交通郵電	214
5-2 市政建設	267
5-3 城市面貌	293

第六章：

政法軍事	343
6-1 政法	344
6-2 軍事	361

第七章：

社會生活	381
7-1 文化	382
7-2 體育	419
7-3 教育	431
7-4 醫療衛生	463
7-5 民俗	477

后記



序

第一章：

建制沿革	05
1-1 建区档案	07
1-2 机构变迁	17
1-3 街镇	20

第二章：

政治	25
2-1 重要会议	26
2-2 领导视察	31
2-3 重要活动与重大事件	42

第三章：

环境人口	71
3-1 自然环境	72
3-2 民族人口	89

第四章：

产业建设	103
4-1 农业	104
4-2 工业	116
4-3 商业、旅游	163

目錄



第五章：

城市建設	213
5-1 交通郵電	214
5-2 市政建設	267
5-3 城市面貌	293

第六章：

政法軍事	343
6-1 政法	344
6-2 軍事	361

第七章：

社會生活	381
7-1 文化	382
7-2 體育	419
7-3 教育	431
7-4 醫療衛生	463
7-5 民俗	477

后記



清道光年间，在巴县长江北岸马桑溪设义渡，渡口规模为沿江数十里之首，人称“大渡口”。1965年根据全国第二次城市工作会议精神，为服务重钢，四川省人民委员会同意成立大渡口工业区，面积7.46平方公里。1995年，重庆市区划调整中，大渡口辖区面积增至103平方公里。区域东、南面濒临长江，西、北面与九龙坡区接壤。区政府驻文体路126号，辖新山村、跃进村、九官庙、茄子溪、春晖路5个街道和八桥、建胜、跳磴3个镇。

大渡口历史悠久，文化沉淀厚重。距今2万多年前的马王场旧石器时代遗址、杨家嘴新石器时代遗址，见证了重庆市主城区早期人类活动遗迹。小南海“龟亭”展现了古巴人交易市场的繁荣。九官庙、金鳌寺、石林

寺、白居寺、马王场、马桑溪古镇、“气死莫告状碑”镌刻了大渡口的城市记忆。《巴县志》有“十载金鳌九进士”的记载，表明金鳌寺曾是读书的圣地，进士的摇篮。义渡文化、抗战文化、钢城文化传承了大渡口的历史文脉。

2014年末，全区户籍人口为25.16万人，其中，农业人口2.12万人，非农业人口23.04万人。全年出生人口2513人，出生率为10.1‰；死亡人口1955人，死亡率为7.8‰；人口自然增长率2.3‰。全区常住人口33.04万人。

区域地势平坦，资源丰富，以装备制造、新型材料、食品医药、冶金建材、汽车摩托车、电子信息为主。区位优势明显，既是重庆市12个中心组团之一，也是全部



纳入重庆市规划的600平方公里主城核心区内的两个区之一。区内基础设施完善，有全市规模最大、技术先进的仓储设施，有全国首个国家级服务业标准化示范园区——建桥工业园区，有重钢总部、中冶建工、长征重工、国际复合、中石化、中船重工、中交集团、重庆单轨公司等大中型企业，产业基础优势日益显现，成为国家级质量兴区先进区县，连续多年被评为“重庆市工业十强区县”。交通网络密集，通讯便捷，基础设施完备，成渝、川黔、襄渝3条铁路干线交汇，有6个火车站，7条铁路专线；区域内有5纵5横城市主干道，210国道、重庆市内环上界高速路，马桑溪长江大桥，鱼洞长江大桥，城市快速干道西城大道（陈渡路）和轻轨二号线纵贯全境；水运条件良好，有长江岸线30余公里和6个水运码头。

第一章：建制沿革

长 可
 县长：杨斌耀 王景祿 于克节
 副县长：张治光
 經省人民委员会批准
本市大渡口区成立
 本报讯 经四川省人民委员会批准
 本市新成立了大渡口区。
 这个区已经举行了基层选举，选
 区人民代表大会代表，并在本月十四
 日召开了人民代表大会第一

重庆市大渡口区地图

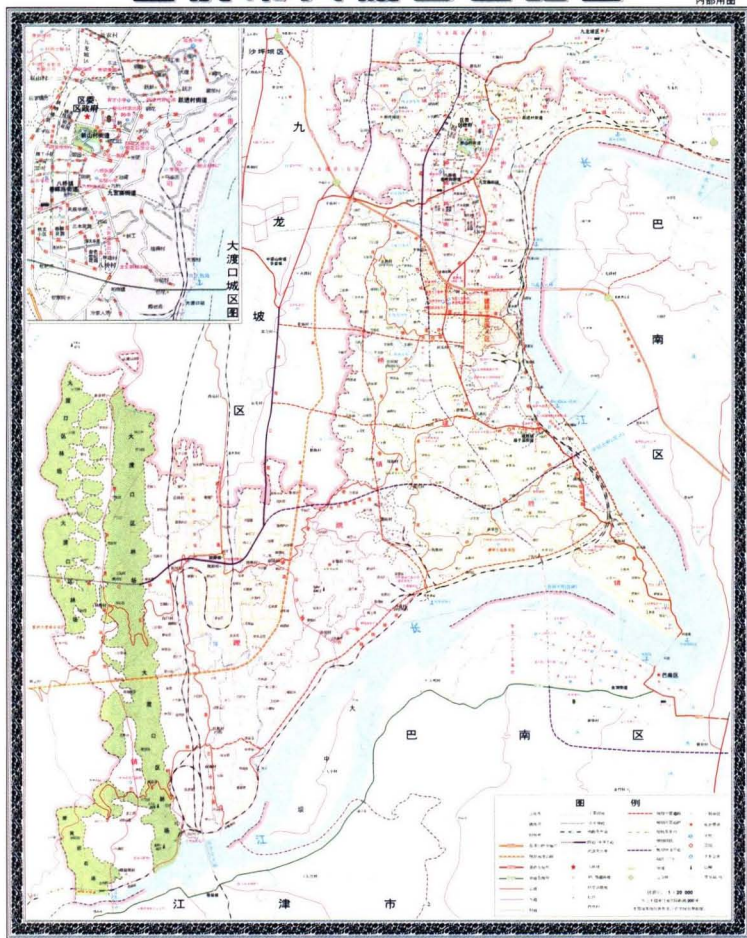


重庆市大渡口区行政区划图
一九八四年四月黄浦区局编印

大渡口建区初期地图

【建区档案】

重庆市大渡口区地图

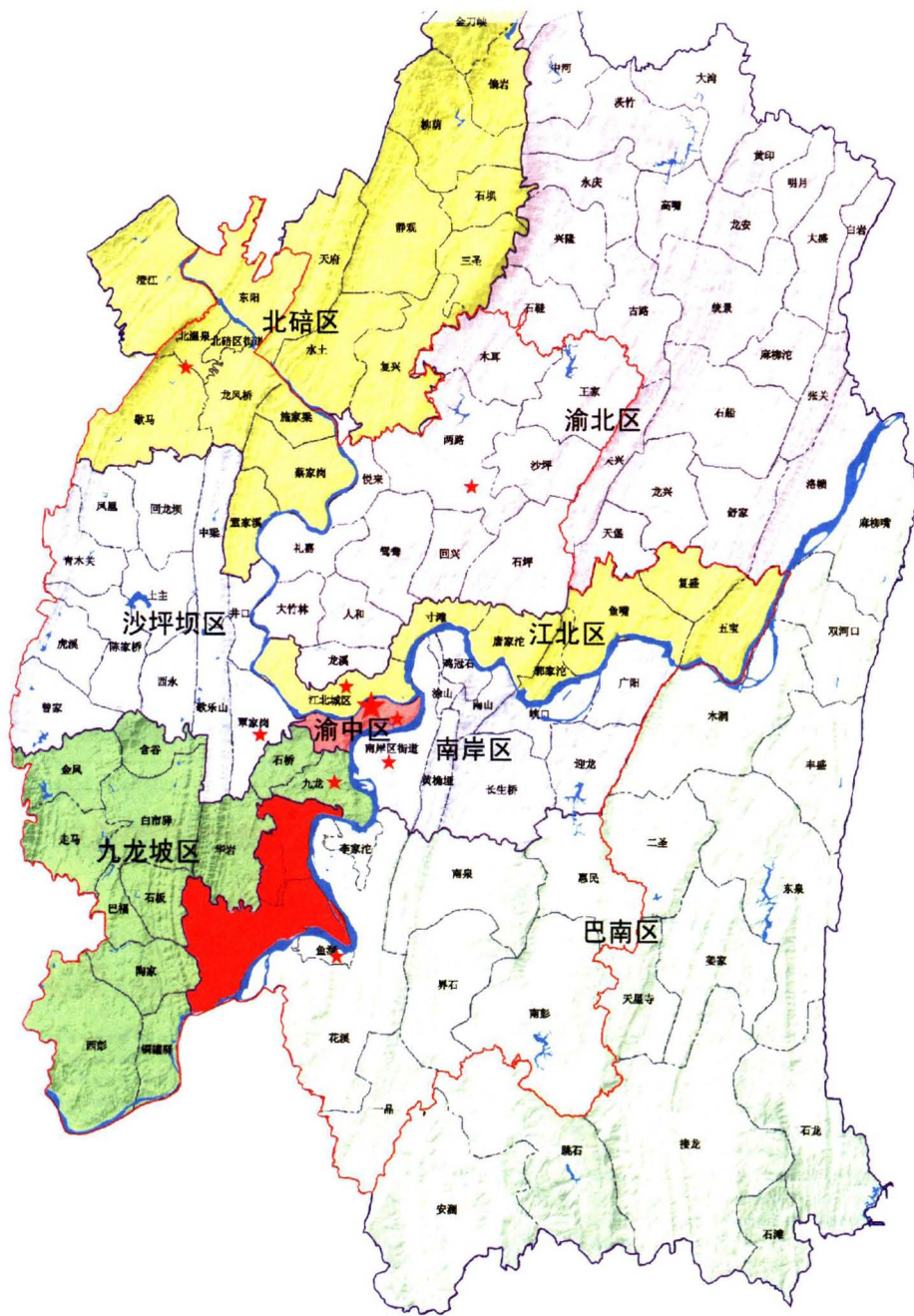


大渡口区现辖区域历史上隶属巴县和九龙坡区。

- **1965年12月17日**
重庆市大渡口工业区正式成立，辖3个街道。
- **1968年10月14日**
改称大渡口区。
- **1995年3月**
重庆市进行区划调整，增辖2个街道和3个镇。
- **2002年**
新成立春晖路街道办事处。
- **至2014年12月**
全区共辖5街3镇，区政府驻文体路126号。

因辖区驻有重庆钢铁公司而素有钢城之称。
- **2006年**
市政府决定重钢实施环保搬迁。
- **2011年5月**
市政府第100次常务会议决定支持大渡口区转型发展。
- **2011年9月22日**
重庆钢铁公司冶炼高炉全部熄火，涉钢产业整体搬迁至长寿区。
- **2014年7月**
区委十一届六次全会作出切实加快转型发展全力打造“新区品城”的决定。
大渡口区正实施经济、社会、城市“三个转型”，将建成“新兴产业之区、品质生活之城”。

1995年重庆市区划调整后的大渡口区地图



1995年区划调整后大渡口区在重庆主城区的区位图

各区、县相继召开六届首次人代会

选市人代会代表和区、县人委组成人员

本报讯 本市各区、县第六届人民代表大会第一次会议，截至十八日止已先后召开完毕。这次会议选举了重庆市第六届人民代表大会代表和区、县人民委员会组成人员。巴县、长寿县补选了四川省第三届人民代表大会代表。少数区、县还选举了人民法院院长。

各区、县人民代表大会会议听取和讨论了上届人民委员会工作报告，分别通过了决议，号召全区、县人民继续高举毛泽东思想的伟大红旗，继续贯彻执行党的社会主义建设总路线，进一步贯彻自力更生、奋发图强、艰苦奋斗、勤俭建国的方针，继续深入开展社会主义教育运动，广泛开展比、学、赶、帮、超的增产节约运动，为实现一九六六年工农业生产建设新高潮而奋斗。

各区、县这次人民代表大会会议选出了重庆市第六届人民代表大会代表共计五百六十六名，比上届略有增加。为了适应社会主义革命、社会主义建设新高潮和三大革命运动持续发展的需要，本届代表中注意选拔了各条战线上和三大革命运动中的模范人物、先进工作者，学习毛主席著作的积极分子；选拔了在政治上、工作上表现好、对社会主义建设有贡献和有真才实学的工程技术人员、农业技术人员和科学研究人员，以及文教卫生战线上推行半工半读、半农半读教育制度，坚持面向农村、深入农村、为广大农民服务的“乌兰牧骑”式的文教卫生人员。各民主党派、人民团体、工商界、宗教界、少数民族、归国华侨也有相当的代表名额。代表总数中，妇女代表占百分之二十六点五，较上届增加百分之零九点九。

各区（县）人民代表大会选出的区（县）长、副区（县）长名单如下：

- | | |
|-------------|--------------------------------|
| 市中区 | |
| 区长：王维岳 | 副区长：胡真一（女） 蒲光厚 李健 |
| 江北区 | |
| 区长：王公杰 | 副区长：王一苇 董朝生 杨亚西 郭衡宇（女） |
| 沙坪壩区 | |
| 区长：何朝安 | 副区长：王芳歧 於坤裕 戴明君 |
| 九龙坡区 | |
| 区长：呼增荣 | 副区长：赵景彬 张莉蓉（女） |
| 南岸区 | |
| 区长：于伟民 | 副区长：颜本善 张子宾 王兴利 蒋耀龙 邢锦棠 李少希（女） |
| 北碚区 | |
| 区长：李明先 | 副区长：王玉峰 杨兴发 张文祥 高淑奎（女） |
| 南桐矿区 | |
| 区长：李治平 | 副区长：潘龙 刘化远 |
| 大渡口区 | |
| 区长：王家珍 | 副区长：郭修导 高峰 |
| 巴县 | |
| 县长：金源道 | 副县长：肖鲁樵 郑子平 黄德恩 赵孝荣（女） |
| 綦江县 | |
| 县长：廖德清 | 副县长：杨殿贵 徐明镜 廖治珍（女） |
| 长寿县 | |
| 县长：杨斌耀 | 副县长：张治光 王景祿 于克书 |

經省人民委员会批准 本市大渡口区成立

本报讯 经四川省人民委员会批准，本市新成立了大渡口区。这个区已经举行了基层选举，选出了区人民代表大会代表，并在本月十四日至十七日召开了区人民代表大会第一次会议，选出区人民委员会组成人员，宣告大渡口区正式成立。

各位代表：

市人委大渡口办事处筹备处从去年三月成立以来，在市委、市人委的领导下，由于高崇毛泽东思想的照耀，以党的斗争为纲，以社会主义和资本主义两条道路斗争为纲，以生产服务为中心，认真贯彻了中央第二次城市工作会议精神和市委、市委指示，顺利地完成了社会主义的各项工作。特别是去年四月至五月间，在政治战线上、思想战线上，都取得了伟大的胜利，推动了社会主义建设的生产高潮。

大渡口区第六届人民代表大会第一次会议，就是在这样一个大好形势下召开的。通过代表大会补选成立工业区政权，选举区长、副区长、区人民委员会成员、区人民法院院长，巩固社会主义成果，加强人民民主专政，进一步贯彻生产服务工作，贯彻党的各项方针政策。

我代表大会大渡口办事处筹备处（以下简称筹备处）代表大会筹备处成立一年来的工作，请大会审查。这个筹备处四年来的工作，第一部份，市人委大渡口办事处筹备处的成立；第二部份，筹备处成立以来的几项主要工作；第三部份，社会主义教育运动；第四部份，今后工作意见。

一、市人委大渡口办事处筹备处的成立

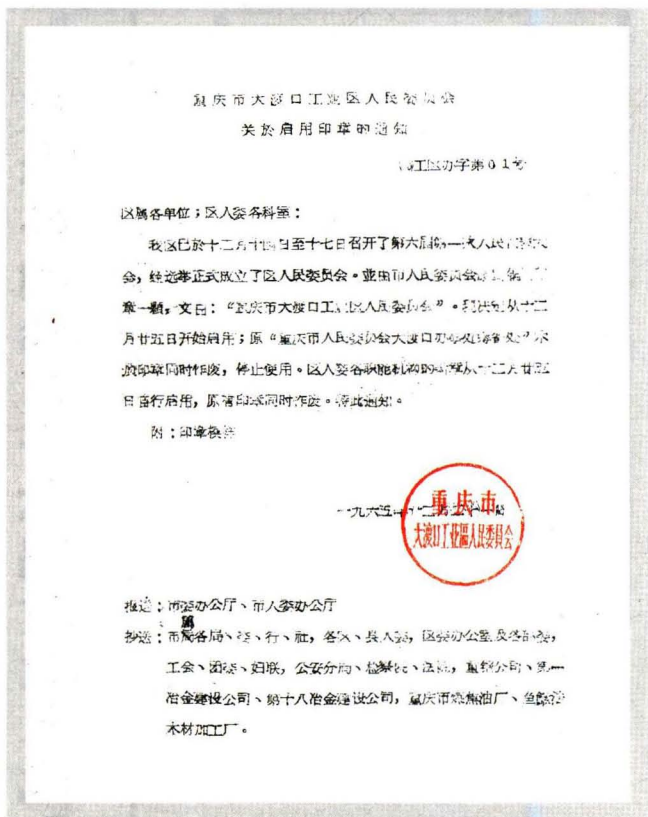
去年三月，根据市委、市委、市委指示，为了贯彻中央第二次城市工作会议精神和市委、市委大渡口办事处筹备处，与重庆钢铁公司执行社会主义制度。同时，九龙坡区行政管理区域的划分，将大渡口区基层单位的领导关系转移筹备处领导。筹备处成立一

- 1 -

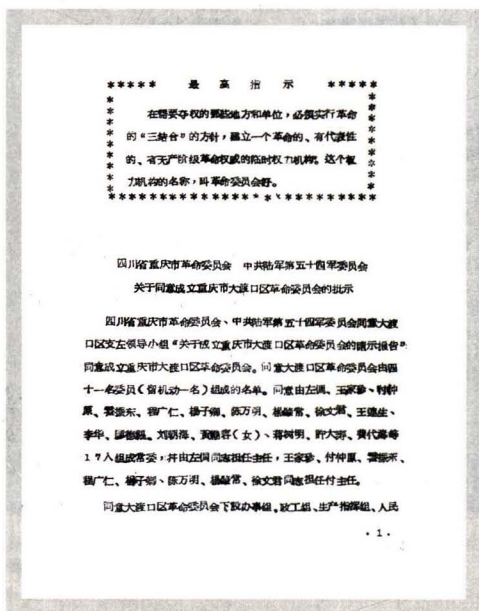
1965年12月14日，重庆市大渡口区第六届人民代表大会第一次会议上区委副书记王家珍作大渡口办事处筹备处工作报告的发言稿。本次会议四天，选举出区长、副区长、区人民委员会委员、区人民法院院长，至此，大渡口区人民政府正式成立。



印章模样



1965年12月31日，大渡口工业区人民委员会启用印章的通知



1968年10月14日，市革委、54军党委关于同意成立重庆市大渡口区革命委员会的批示。至此，大渡口工业区更名为大渡口区

重庆市编制委员会文件

重编〔1983〕112号

关于大渡口区行政区划调整机构和增设机构的通知

中共大渡口区委：

〔委〕83〕28号《关于我区机构和设计意见的请示报告》，经研究，同意你区党政机构调整如下：

- 一、区委工作部门设：(1)办公室，(2)组织部，(3)宣传部，(4)统战部，(5)政法委员会。
- 二、区政府工作部门设：(1)办公室(包括五折印美三热爱工作)，(2)计划经济委员会(包括工交工作)，(3)体育运动委员会，(4)计划生育委员会，(5)劳动局，(6)卫生局(兼卫企)，(7)民政局，(8)司法局，(9)城市设置局，(10)文委办，(11)工商局，(12)财办局，(13)职业局，(14)物价局，(15)人编局，(16)科委，(17)环保局，(18)区人委办公室(日常工作委托区政府办公室代管)，(19)审计局。

- 1 -

1983年12月6日，重庆市编委《关于大渡口区区级党政机构设置的通知》，本次县(区)级机构改革是党的十一届三中全会以来第一次较大的改革，重点是从实际工作需要出发，对重叠机构予以撤销，业务相近的合并，根据需要增设新机构，对部门领导干部年龄偏大、文化偏低的情况进行了改革。全区新提拔的部门正副职领导平均年龄下降7.3岁，高中(中专)以上文化占51%

四川省人民政府

川府函(1995)4号

四川省人民政府

关于同意调整重庆市行政区划的批复

重庆市人民政府：

你市《关于调整重庆市行政区划请示》(重府发〔1994〕159号)悉。经省人民政府研究并报国务院批准，现批复如下：

一、同意扩大重庆市市中区、江北区、南岸区、沙坪坝区、九龙坡区、大渡口区、北碚区的行政区域；市中区更名为渝中区。

渝中区辖原市中区的七星岗、较场口、解放碑、朝天门、望龙门、南纪门、菜园坝、两路口、王家坡、上清寺、大溪沟11个街道办事处和从沙坪坝区划入的大坪、化龙桥2个街道办事处。区人民政府驻小什字。

江北区辖华新、司马河、大石坝、观音桥、五星楼、寸滩、江北城7个街道办事处和唐家沱镇。从南岸区划入的唐家沱街道办事处。从江北区划入的鱼嘴镇、复盛镇、五星乡。区人民政府驻华新街。

1

南岸区辖新坪、龙门浩、海棠溪、玄坛庙、狮子石、大佛渡、元陶、花园路8个街道办事处和南坪、南山、峡口、涂山、桃花石、黄桷堡6个镇。从巴县划入的长生桥、走龙、广知3个镇。区人民政府驻南坪万寿桥。

沙坪坝区辖小龙坎、沙坪坝、磁器口、井口、曾家溪、石井坡、董家桥、渝中桥、天星桥、土湾、新桥、山洞、歌乐山13个街道办事处和覃家岗、歌乐山、井口3个镇。从巴县划入的陈家桥、曹家、虎溪、西水、土主、青木关、凤凰、园龙坝8个镇和中梁乡。区人民政府驻小龙坎。

大渡口区辖新山村、跃进村、九宫庙3个街道办事处，从九龙坡区划入的茄子溪街道办事处和八桥、建胜两个镇。从巴县划入的跳梁镇。区人民政府驻新山村。

九龙坡区辖杨家坪、谢家湾、石坪桥、黄桷坪、中梁山5个街道办事处和九龙、华岩2个镇。从沙坪坝区划入的石桥铺街道办事处、石桥铺。从巴县划入的西彭、铜罐驿、陶家、白市驿、巴福、走马、金凤、含谷8个镇和石板乡。区人民政府驻杨家坪。

北碚区辖天生、朝阳2个街道办事处和歇马、龙凤桥、天府、童家溪、澄江、蔡家岗、东阳、北温泉、施家梁9个镇。从江北区划入的水土、复兴、暨理、柳荫、三圣、偏岩6个镇和皮家山、石坝2个乡。区人民政府驻碚峡西路。

二、同意撤销江北区、巴县，设立渝北区、巴南区。渝北区辖原江北县的两路、沙坪、回兴、石坪、龙溪、人和、大

竹林、礼嘉、鸳鸯、木匠、王家、兴隆、茨竹、大塘、中河、龙兴、洛碛、石船、芭蕉沱、统景、大盛21个镇和古路、高嘴、水庆、石鞋、鱼嘴、天堡寨、舒家、夹兴、张家、明月、龙安、白香、黄印、悦来14个乡。区人民政府驻两路镇。

巴南区辖原巴县的鱼洞、界石、惠民、木洞、青山、丰盛、双河口、麻柳堡、二圣、五布、东泉、晏家、天星寺、天陈、接龙、小观、花石、石龙、石滩、一品、安澜、跳石、灯台乡、百节、界石、南彭、公平27个镇和清溪、清和、白鹤滩、凉水、双桥、和平桥、龙岗、陈家、仁道、南无、忠兴、石岗12个乡。从九龙坡区划入的李家沱、土桥2个街道办事处和花溪、南泉2个镇。区人民政府驻鱼洞镇。

三、经上述调整，重庆市共辖渝中、大渡口、江北、沙坪坝、九龙坡、南岸、北碚、万盛、双桥、渝北、巴南11个区和长寿、垫江、潼南、铜梁、大足、荣昌、璧山7个县。江津、合川、永川3个县属市由省直辖，委托重庆市代管。

望认真贯彻执行有关行政区划的调整工作，并抓紧组织实施，以确保各项工作的顺利开展。



3

1995年1月6日，四川省政府同意调整重庆市行政区划的批复。文件明确从九龙坡区划入茄子溪街道办事处、八桥、建胜镇，从巴县划入跳梁镇，至此，大渡口管辖地域由7.46平方千米扩大为10283平方千米