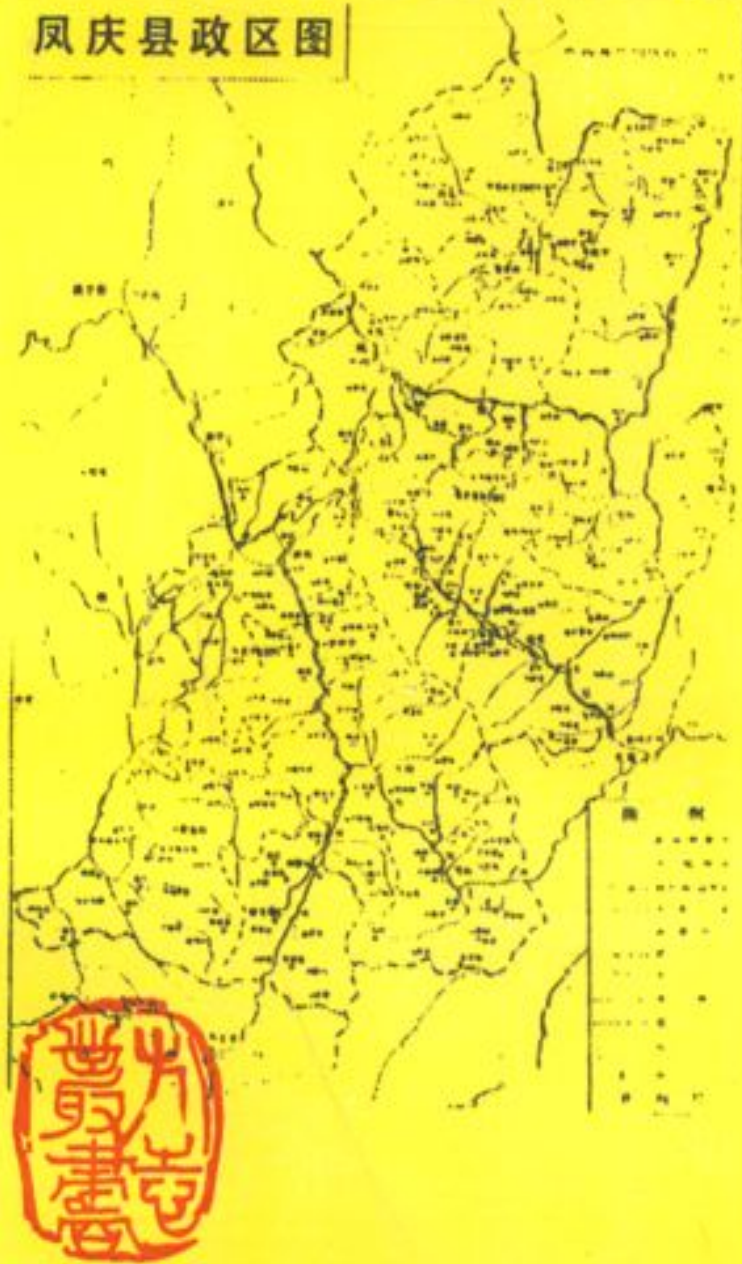


云南省凤庆县地方志丛书之二十三

凤庆县政区图



凤庆县土地志



凤庆县土地局编
凤庆县史志办公室

云南省凤庆县地方志丛书之二十三

凤庆县土地志

主编 李天贵

凤庆县土地管理局
凤庆县史志办公室

编

《凤庆县土地志》编纂领导小组成员

顾 问：杨富生

组 长：卢卫国

副组长：罗 珍 寸宏锡 李建平

成 员：洪春祥 范 臻 彭莲艳 杨滋荣

编 辑 人 员

主 编：李天贵

特聘执行主编：杨滋荣

资 料 员：彭莲艳

编 审：卢卫国

责 任 编 辑：杨滋荣 李建平

摄 影：洪春祥 傅道仁 赵永高

《凤庆县土地志》编纂领导小组成员

顾 问：杨富生

组 长：卢卫国

副组长：罗 珍 寸宏锡 李建平

成 员：洪春祥 范 臻 彭莲艳 杨滋荣

编 辑 人 员

主 编：李天贵

特聘执行主编：杨滋荣

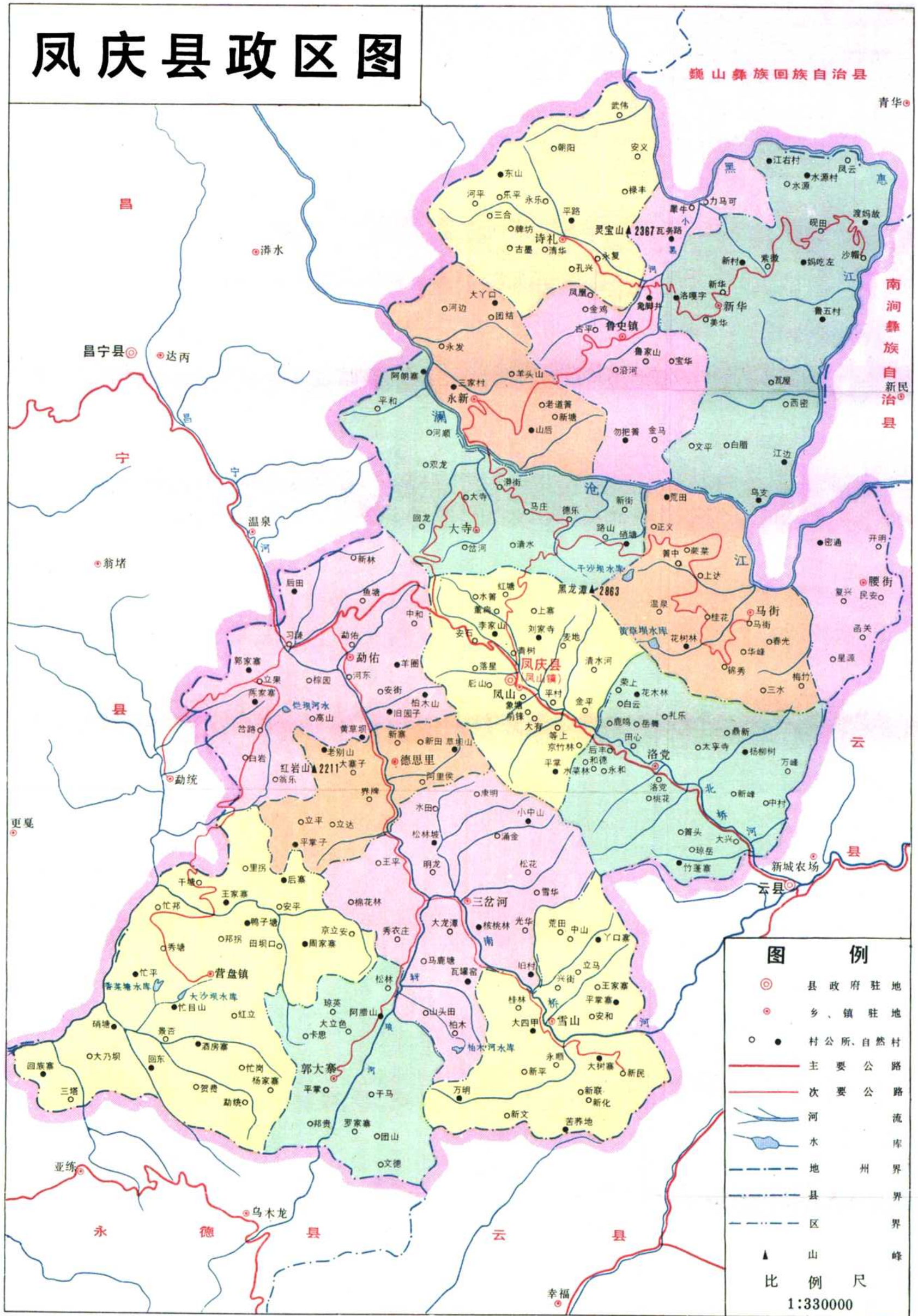
资 料 员：彭莲艳

编 审：卢卫国

责 任 编 辑：杨滋荣 李建平

摄 影：洪春祥 傅道仁 赵永高

凤庆县政区图





△新落成的凤庆县土地管理局门面



△临沧地区行署土地管理局局长杨文义和凤庆县人民政府县长费根林为凤庆县土地管理局挂牌揭幕



△参加凤庆县土地管理局挂牌仪式的地、县领导和局机关全体工作人员



△新落成的县土地管理局办公楼



△《凤庆县土地志》评审会全体成员



△勘界途中



△勘界现场

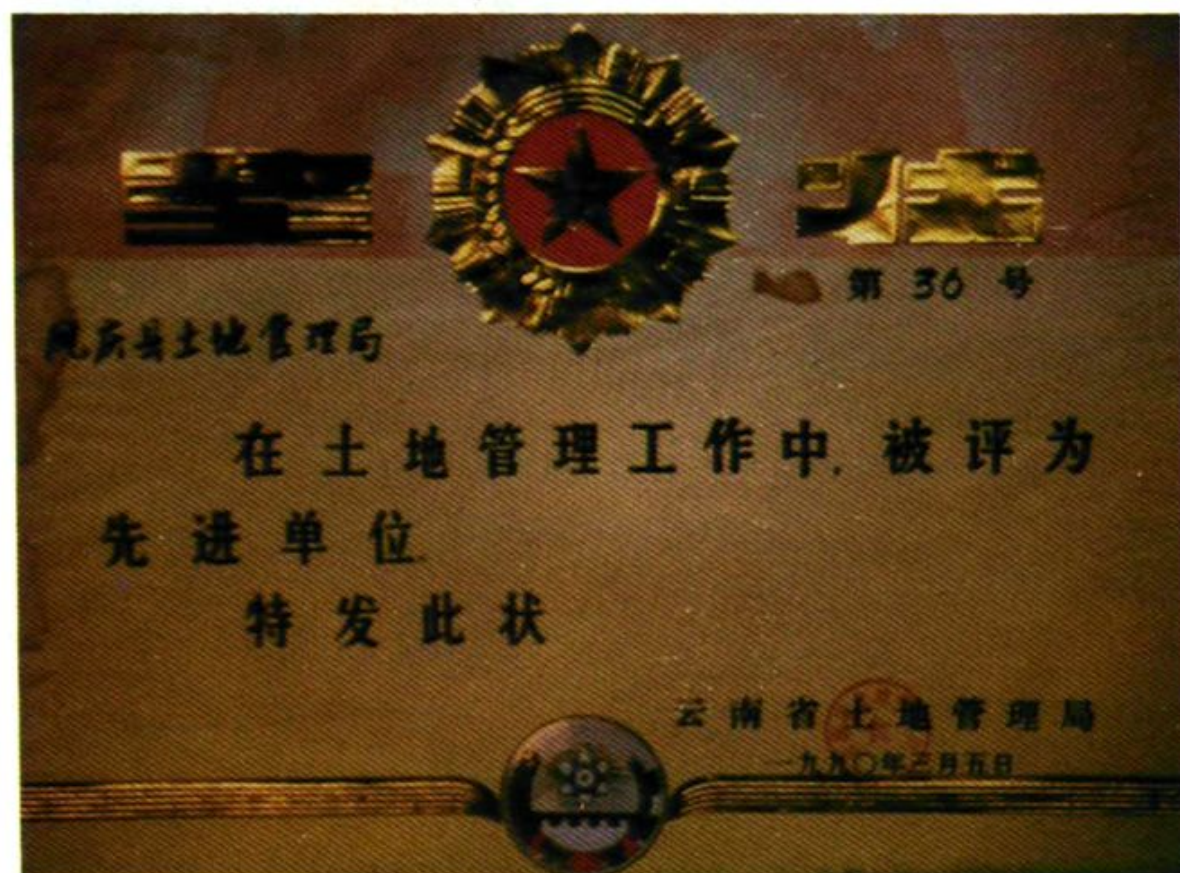
云南省土地管理系统

先进集体

云南省人事厅
云南省土地管理局

一九九三年八月

△奖 牌



△奖 状

凤庆县土地利用现状图



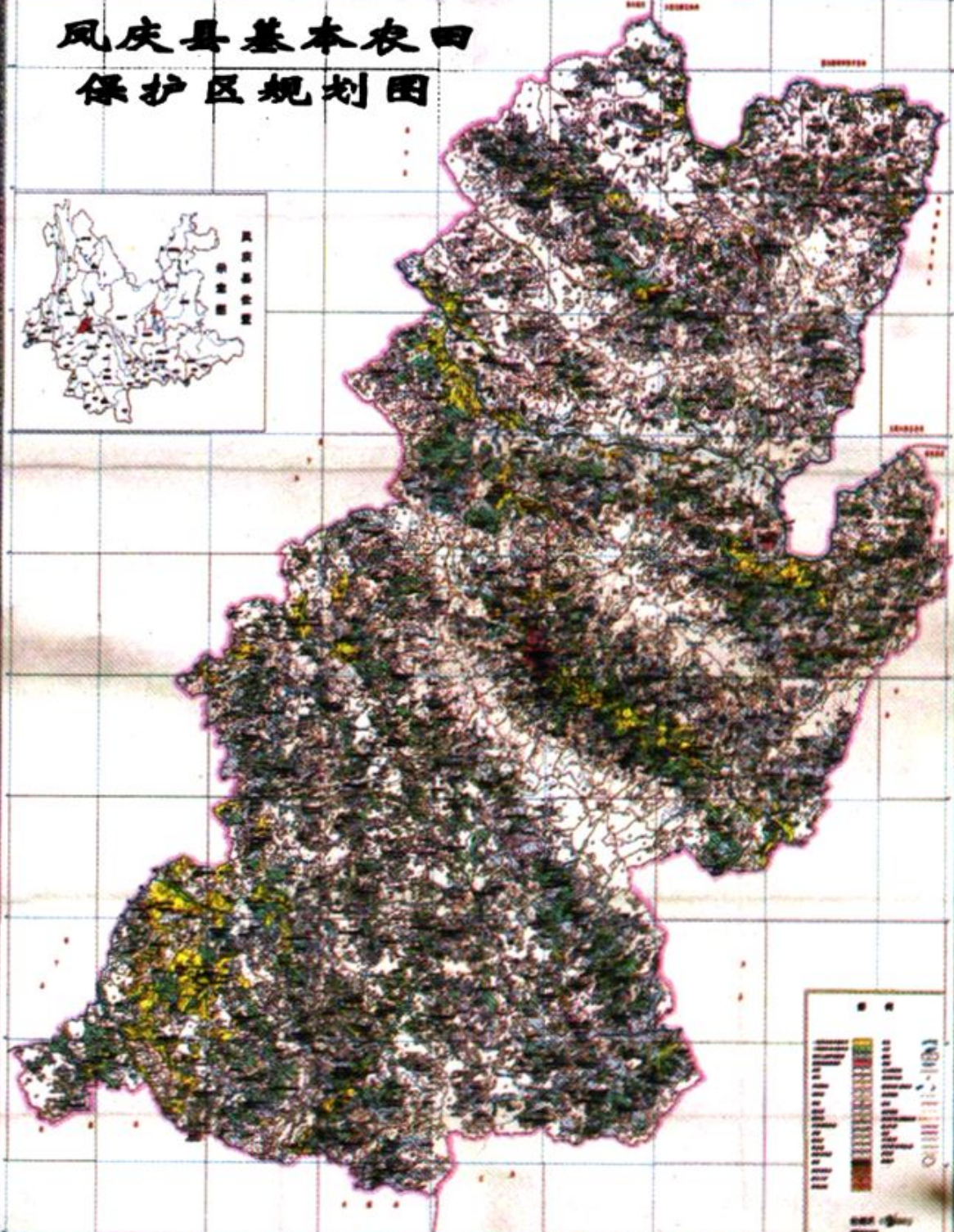
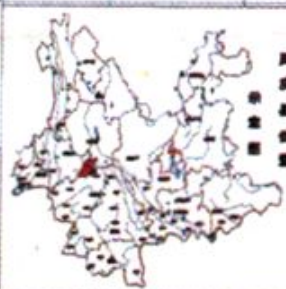
凤庆县土地利用总体规划图 (1995~2010年)




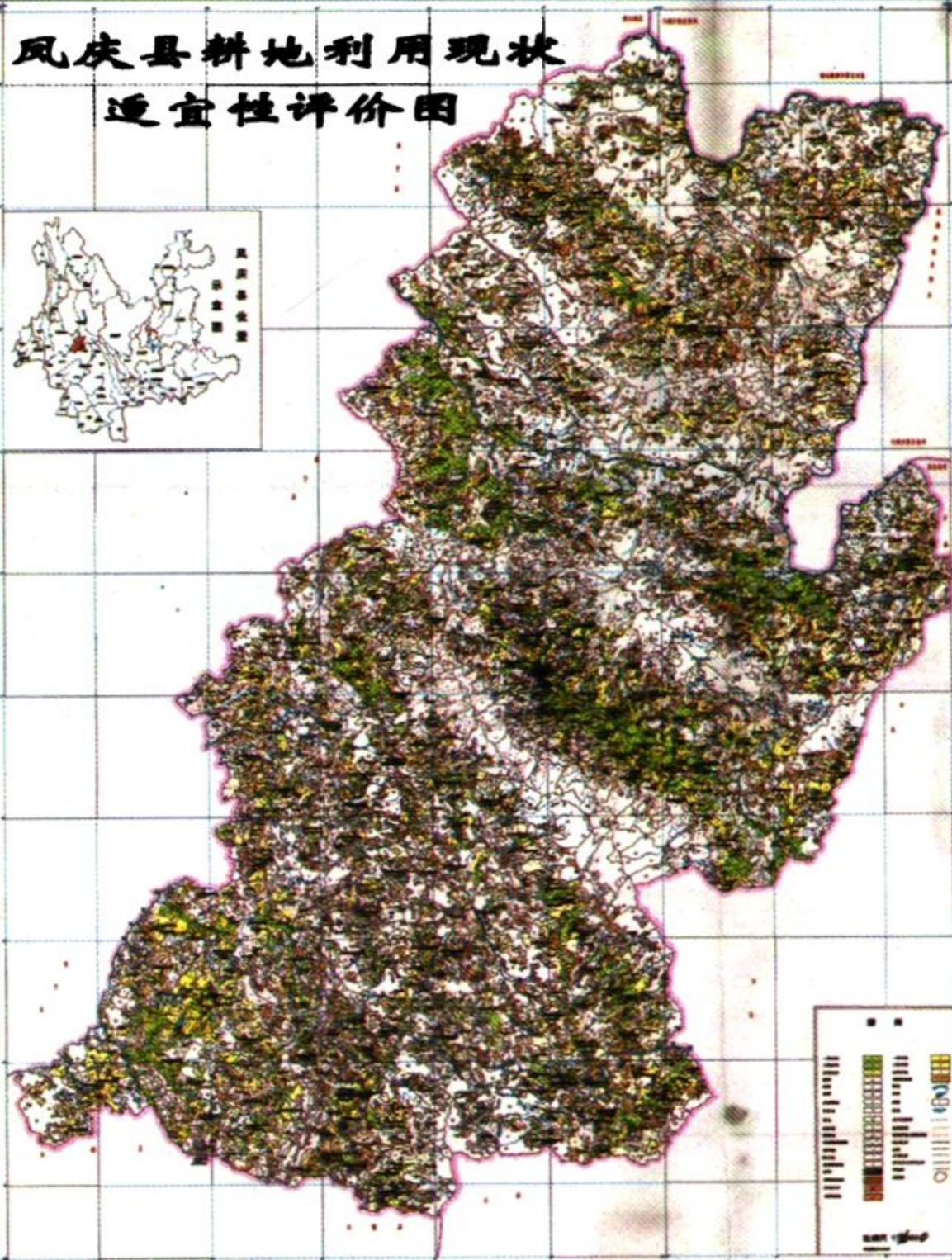
凤庆县土地管理局 凤庆县土地工程研究所编

一九九七年五月

凤庆县基本农田 保护区规划图



凤庆县耕地利用现状 适宜性评价图



序

《凤庆县土地志》编纂出版了，这是凤庆县有史以来第一部记载凤庆县土地管理的历史及现状的部门专志；它是落实党的十五大精神搞好两个文明建设的成果，是凤庆县土地管理史上的一块里程碑。

人们都知晓，土地是人类赖以生存的最基本的物质基础这一警世哲理，但它在人们社会生产、生活实践中又往往被忽视，认为我国“地大物博、幅原辽阔”，且不知土地是最宝贵的资源，更是不可再生的资源这一简单道理。随着社会、经济的发展，人口不断增加，人均占有土地尤其是占有耕地量将不断下降，吃饭、建设、发展与土地的矛盾日渐突出，因此，如何科学合理的利用好每一寸土地，使有限的土地资源发挥无限的资产效益，是功在千秋、益于当代的一项大事业。

我们编纂《凤庆县土地志》的目的之一就是让人们在通过对凤庆县土地史的了解过程中，更深刻的认识这些道理，进一步认识我县人多地少的基本县情，从而在今后的社会实践中自觉的贯彻落实《合理利用每一寸土地，切实保护耕地》的基本国策，树立起人人珍惜土地，合理利用土地，依法管理和使用土地的良好社会风尚，以期达到服务当代、惠及子孙之目的。

盛世修志，志为信史，旨在“存史、资治、教化”。

《凤庆县土地志》记载了凤庆县土地管理的历史与现状的大量史料，突出了一九八七年凤庆县土地管理局建立十年以来的史料，可供有志于从事土地管理工作和研究的仁人志士从中吸取营养，以史为鉴，再创辉煌。

《凤庆县土地志》在各级党委、政府的重视、指导、帮助下，经过编纂人员与全局职工的通力合作，仅用半年时间便纂写成书，由于时间和资料等原因，难免有不足之处，望读者给予批评、指正。仅在此感谢编者的辛勤耕耘，感谢各方人士的鼎力相助。

凤庆县土地管理局局长 卢卫国

一九九七年十一月二十四日

凡 例

一 本志编纂以马列主义、毛泽东思想为指导，运用辩证唯物主义和历史唯物主义方法，坚持四项基本原则，以《新编地方志工作暂行规定》为依据。

二 本志由序、凡例、述、记、志、图、表、录等体构成，以横分门类为卷，按条目体记述。

三 本志除引文外，用规范的现代汉语记述，详今略古。

四 本志对中华民国以前的历史纪年用汉字，中华民国时期用阿拉伯数字书写并括号注公历年号，中华人民共和国成立后用公历纪年记述。

五 本志数字及标点符号使用均按国家有关规定书写。

六 本志所涉计量单位：1950年前按原计量单位记述，1950年以后按《中华人民共和国法定计量单位》记述，表列土地面积以亩或公顷记述，文字记载以公顷、平方米和亩并用，以利使用。

七 本志所涉行政区划和机构名称，均按历史称谓记述。

八 本志上限追溯到有文字记载的历史止，下限至1996年，部分事延至搁笔前。

九 本志不设人物专卷，有贡献的人及业绩典型者采取以事系人的办法记述。

十 本志力求图、表、文并茂，表随文行。

十一 本志“土地利用现状”及“1997年的土地利用总体规划”所列数据，以土地详查数为准。