

016184

浙江省 黄岩县地名志

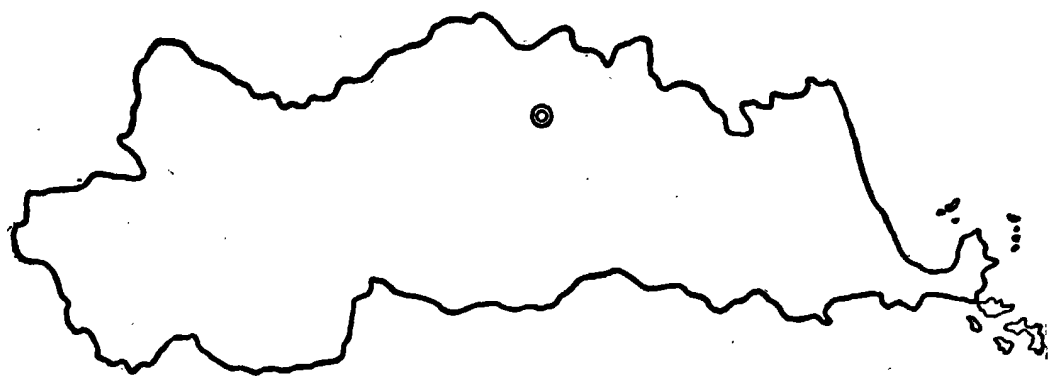
黄岩县 印



黄岩县地名委员会办公室编

黄岩县地名志

HUANGYANXIANDIMINGZHI



黄岩县地名委员会办公室编

1983·12

116-1

• 内部资料 •

黄 岩 县 地 名 志


—*—

编 辑	黄岩县地名办公室
制 图	浙江省测绘局
地图彩印	浙江省测绘局印刷厂
印 刷	黄 岩 印 刷 厂


开本787×1092 1/16 印张23.8 插页20

印数0001—2500 字数600,000

1984年12月出版



桔 乡 风 光



县城鸟瞰

前 言

遵照国务院国发〔1979〕305号《关于地名命名、更名的暂行规定》和中国地名委员会关于全国地名普查的若干规定，及浙江省第一次地名工作会议的部署，我县在省、地地名办公室的具体指导下，在县委、县人民政府的直接领导下，从一九八一年四月开始进行地名普查，经过近一年的工作，基本上查清了全县的地名现状、来历、含义及演变，完成了文、表、图、卡四项成果。一九八二年夏，着手《黄岩县地名志》的编辑工作。经过对地名普查资料再次认真核实，增补了不少重要资料，于今年年底完成了本志的编辑。

地名志，顾名思义是志地名的。即记地名的起源、含义与演变，也记与地名有关的水利、交通、人物、特产，它既反映历史，更记述现状。

《黄岩县地名志》是本县有史以来第一部较为翔实的地名典籍。它共收录了标准地名4,395条，其中行政区划名称1,139条，自然村名2,597条，街巷名称130条，自然地理实体名称374条，名胜古迹、纪念地、人工建筑物和各专业部门使用的名称155条。编入县、镇、社(乡)等各类文字材料133篇；绘制县、镇、社(乡)等地图87幅；选取山川、交通、人物、特产等简志25篇；并附有照片插图百余张。

地名是各族人民之间劳动、工作、生活和国际交往的一种工具。《黄岩县地名志》为我们提供了大量而较全面的地名资料，因此，本志不仅对研究地名具有重要价值，而且是党政机关、工农商、文教卫生、邮电交通、水利电力等部门所必备的工具书，也是对青少年

进行爱国爱乡教育的一份珍贵教材。所以，它的出版，必将为 我县的社会主义现代化建设作出一定的贡献。

为了方便大家查阅和使用本志，将有关情况说明如下：

一、凡列入地名注有汉语拼音的，均是具有法定性的现行标准名称，各行各业在使用时，以此为准。

二、由于普查是在一九八一年进行的，志中所引用的数据，除注明年份外，政区概况大多采用一九八〇年底的统计数字，企事业单位与人工建筑物文字材料多数采用一九八二年统计数字。在每区的最后，附有一九八二年全国第三次人口普查数表，以供对照。

三、镇、社(乡)地名图，依中国人民解放军总参谋部测绘局1970—1974年出版的五万分之一地形图编绘；古县境总图、古县城坊巷图、古县署图，则按清光绪三年《黄岩县志》复制。

四、政区之间的界线因未经实测，不作划界依据。县城至杭州市、公社(乡)驻地至县城的距离，一律指直线。

五、根据宪法关于政社分设的规定，全县各公社于一九八三年下半年统一改为乡建制，沿用原名成立乡人民政府；生产大队改为行政村，按原名建立村民委员会。因本志修编取材于一九八一年的地名普查资料，故仍用公社、大队名称。

编辑地名志，尚属首次，由于缺乏经验，限于水平，辑录不当及材料疏漏之处一定不少，敬请广大读者批评指教。

黄岩县地名委员会办公室

一九八三年十二月

目 录

前言	(1)
----------	-------

黄岩县	(11)
-----------	--------

图 例

黄岩县政区图

黄岩县地势图

黄岩县交通水利现状文物古迹分布图

黄岩县历史沿革	(29)
---------------	--------

黄岩县政区沿革简表	(34)
-----------------	--------

清同治光绪年间县署图

清同治光绪年间新定县境总图

行政区划及居民点名称

城关镇	(55)
-----------	--------

城关镇	(56)
-----------	--------

地名图：城关镇政区图

城关镇平面图

街道办事处及居委会	(63)
-----------------	--------

大队及自然村	(68)
--------------	--------

城关镇所辖居委会、大队户数与人口数	(71)
-------------------------	--------

路、街、巷、弄简介	(72)
-----------------	--------

古城图：嘉靖以前县治坊巷图

嘉靖以后县治坊巷图

清同治光绪年间新定县城坊巷图

黄岩县城图(1931年)

宁溪区..... (87)

宁溪人民公社(文、图、录、表).....	(88)
白石人民公社(文、图、录、表).....	(95)
屿头人民公社(文、图、录、表).....	(101)
幸福人民公社(文、图、录、表).....	(110)
圣堂人民公社(文、图、录、表).....	(116)
上郑人民公社(文、图、录、表).....	(122)
富山人民公社(文、图、录、表).....	(127)
联丰人民公社(文、图、录、表).....	(134)
宁溪区所辖公社、大队户数与人口数.....	(140)

头陀区..... (143)

北洋人民公社(文、图、录、表).....	(144)
溪头人民公社(文、图、录、表).....	(150)
潮济人民公社(文、图、录、表).....	(158)
头陀人民公社(文、图、录、表).....	(165)
长潭人民公社(文、图、录、表).....	(172)
临古人民公社(文、图、录、表).....	(179)
茅畲人民公社(文、图、录、表).....	(184)
上垞人民公社(文、图、录、表).....	(191)
小坑人民公社(文、图、录、表).....	(198)
平田人民公社(文、图、录、表).....	(205)
头陀区所辖公社、大队户数与人口数.....	(213)

澄江区..... (217)

屿下人民公社(文、图、录、表).....	(218)
拱东人民公社(文、图、录、表).....	(226)
王林人民公社(文、图、录、表).....	(233)
新前人民公社(文、图、录、表).....	(238)
镇东人民公社(文、图、录、表).....	(244)
江口人民公社(文、图、录、表).....	(249)
上辇人民公社(文、图、录、表).....	(255)
焦坑人民公社(文、图、录、表).....	(261)

红旗人民公社(文、图、录、表)	(268)
鼓屿人民公社(文、图、录、表)	(275)
澄江区所辖公社、大队户数与人口数	(282)
院桥区	(286)
院桥人民公社(文、图、录、表)	(287)
高桥头人民公社(文、图、录、表)	(295)
店头人民公社(文、图、录、表)	(305)
沙埠人民公社(文、图、录、表)	(312)
佛岭人民公社(文、图、录、表)	(320)
秀岭人民公社(文、图、录、表)	(325)
鉴湖人民公社(文、图、录、表)	(333)
院桥区所辖公社、大队户数与人口数	(340)
路桥镇	(344)
路桥镇	(345)
地名图: 路桥镇政区图	
路桥镇平面图	
街道办事处及居委会	(351)
大队及自然村	(354)
路桥镇所辖居委会、大队户数与人口数	(356)
路、街、巷简介	(357)
古 图: 路桥镇全图	
路桥街全图	
路桥区	(366)
民主人民公社(文、图、录、表)	(367)
共和人民公社(文、图、录、表)	(372)
桐屿人民公社(文、图、录、表)	(377)
马铺人民公社(文、图、录、表)	(383)
路东人民公社(文、图、录、表)	(389)
螺洋人民公社(文、图、录、表)	(394)
石曲人民公社(文、图、录、表)	(402)
长浦人民公社(文、图、录、表)	(408)

路桥区所辖公社、大队户数与人口数·····	(414)
洪家区 ·····	(417)
洪家人民公社(文、图、录、表)·····	(418)
西山人民公社(文、图、录、表)·····	(425)
东山人民公社(文、图、录、表)·····	(431)
兆桥人民公社(文、图、录、表)·····	(437)
灵济人民公社(文、图、录、表)·····	(443)
洪家区所辖公社、大队户数与人口数·····	(449)
三甲区 ·····	(451)
三甲人民公社(文、图、录、表)·····	(452)
沙北人民公社(文、图、录、表)·····	(459)
甲北人民公社(文、图、录、表)·····	(465)
水陡人民公社(文、图、录、表)·····	(470)
下陈人民公社(文、图、录、表)·····	(475)
石柱人民公社(文、图、录、表)·····	(482)
三甲区所辖公社、大队户数与人口数·····	(489)
新桥区 ·····	(492)
新桥人民公社(文、图、录、表)·····	(493)
四甲人民公社(文、图、录、表)·····	(501)
峰江人民公社(文、图、录、表)·····	(504)
清陶人民公社(文、图、录、表)·····	(510)
横街人民公社(文、图、录、表)·····	(516)
保全人民公社(文、图、录、表)·····	(523)
下梁人民公社(文、图、录、表)·····	(528)
卷桥人民公社(文、图、录、表)·····	(534)
新桥区所辖公社、大队户数与人口数·····	(539)
金清区 ·····	(542)
金清镇(文、图、录、街道)·····	(543)
浦北人民公社(文、图、录、表)·····	(553)
蓬街人民公社(文、图、录、表)·····	(559)

百步人民公社(文、图、录、表)	(566)
新市人民公社(文、图、录、表)	(573)
分水人民公社(文、图、录、表)	(580)
腰塘人民公社(文、图、录、表)	(586)
黄琅人民公社(文、图、录、表)	(592)
金清区所辖镇、公社、居委会、大队户数与人口数	(600)

各专业部门使用的名称

国营黄岩金清农场	(605)
国营黄岩县原种场	(605)
黄岩县大寺基林场	(606)
黄岩县方山下林场	(606)
黄岩县鱼种场	(607)
黄岩县百丈柑桔场	(607)
浙江省黄岩县气象站	(608)
浙江省汽车运输公司黄岩中心站	(608)
浙江省黄岩铅锌矿	(609)
黄岩八一通用机械厂	(610)
黄岩罐头食品厂	(611)
黄岩冷冻食品厂	(611)
黄岩机床附件厂	(612)
黄岩县水果公司	(613)
黄岩果酒厂	(613)
黄岩农药厂	(614)
黄岩轴承厂	(614)
黄岩香料厂	(615)
黄岩红卫酒厂	(616)
黄岩棉针织厂	(616)
黄岩糖厂	(617)
黄岩印刷厂	(617)
黄岩县翻簧厂	(618)
黄岩县塑料制品厂	(618)
黄岩曙光化工厂	(619)

浙江省科学院柑桔研究所.....	(619)
浙江省台州地区农校.....	(620)
浙江省黄岩中学.....	(621)
浙江省黄岩师范学校.....	(622)
浙江省黄岩县路桥中学.....	(622)
黄岩县头陀区茅畲公社中心学校.....	(623)
黄岩县第一人民医院.....	(624)
主要专业部门标准地名录.....	(625)

名胜古迹及人工建筑物名称

名胜古迹.....	(631)
-----------	---------

沙埠青瓷窑址.....	(631)
灵石寺塔.....	(631)
瑞隆感应塔.....	(633)
孔 庙.....	(633)
九峰烈士墓.....	(634)
水口石塔.....	(634)
五洞桥.....	(634)
庆善寺塔.....	(635)
委羽山大有宫.....	(635)
岱石庙.....	(636)
翠屏山.....	(637)
牟大昌墓.....	(637)

人工建筑物	(638)
-------------	---------

长潭水库.....	(638)
秀岭水库.....	(638)
富山水电站.....	(639)
江北渠道.....	(639)
西江闸.....	(640)
黄岩大桥.....	(640)
主要名胜古迹、纪念地及人工建筑物标准地名录.....	(641)

自然地理实体名称

永宁江·····	(647)
鉴洋湖·····	(647)
方 山·····	(648)
琅玕山岛·····	(648)
白沙山岛·····	(649)
黄礁岛·····	(649)
白果山岛·····	(649)
三山头岛·····	(650)
东西廊岛·····	(650)
道士冠岛·····	(651)
主要自然地理实体标准地名录·····	(652)

附 录

山陵概述·····	(667)
水系概述·····	(669)
交通概述·····	(670)
特产简志·····	(677)
黄岩蜜桔·····	(677)
店头荸荠·····	(678)
上山童枇杷·····	(678)
中华猕猴桃·····	(679)
东岙大杨梅·····	(680)
人物简志·····	(681)
杜 范·····	(681)
杜 游·····	(681)
戴复古·····	(682)
方国珍·····	(683)
曾 铎·····	(684)

陶宗仪.....	(684)
王 葵.....	(685)
王 卓.....	(685)
柯冠时.....	(685)
林泗斋.....	(686)
戴大夫.....	(686)
戴元谱.....	(687)
吴麟法.....	(687)
罗宗洛.....	(687)
王 珽.....	(688)
周炳琳.....	(688)
许植方.....	(689)
若干地名字的方言读音与浅释.....	(690)
黄岩县地名命名、更名一览表.....	(691)
黄岩县生产大队、自然村名称索引(以首字笔画为序)	(712)
浙江省黄岩县革命委员会文件(1982)第43号.....	(760)
后 记	(762)



黄岩县人民政府



黄岩县委、县府办公楼