

017166

贵州省  
织金县地名录  
GUIZHOU SHENG ZHIJIN XIAN DING MING LU

织金县人民政府  
一九八六年五月

# 贵州省织金县地名录

喻 泽 正 主 编

织 金 县 人 民 政 府

1986 · 12 ·

# 前 言

《织金县地名录》是一本介绍织金地名的资料书。

我县在1981年6月，遵照《国务院关于地名命名、更名的暂行规定》及贵州省人民政府、贵州省军区黔发（1980）36号文件精神，开展地名普查工作。为了巩固地名普查成果，进一步加强对地名管理的日常工作，在普查成果上报验收的基础上编写了《织金县地名录》。这对今后地名的统一称呼和正确书写是十分必要的。

凡列入《织金县地名录》的地名，都是经逐个核查并报织金县人民政府审查批准的。应视为标准地名。凡使用织金县地名时一律以此为准。若遇特殊原因需更改地名或新建村寨命名时，须报经织金县人民政府批准，方能有效。

在进行地名普查与编写地名录的整个过程中，全县地名普查人员作了大量工作，中共织金县委、县人民政府的有关领导同志直接参加了领导，省、地地名办的同志经常给予指导和帮助，使整个工作得以顺利完成。但由于这是一项新的工作，包罗内容广泛，涉及面又宽，编写人员经验水平有限，缺点及错误在所难免。恳切希望识者予以批评并提出宝贵意见。

织金县地名办公室

1983年3月1日

# 凡 例

一、《织金县地名录》共收录各类地名6280条。其中大队以上行政区划及自然村地名5756条，街道名27条，山峰河流名448条，名胜古迹49条。

二、地名录共绘编：织金县地名图一幅、织金城关镇市街图一幅、织金古城平远州治城垣图一幅（清光绪十六年版），平远州（织金）全图一幅（清光绪十六年版），公社地名图101幅。地名图片、土特产品、名胜古迹、等各类图片64幅。

三、地名录编录文字概况143篇，其中县区社概况118篇，各类地名词条概况及名胜古迹说明25篇。

四、地名录所列地名，均为现行标准名称，使用时以此为准。若因特殊原因需要更名、命名时，要按地名管理权限上报批准，才能启用。

五、地名录编排的次序是：全县图及县文字概况首排，区概况次排，再按区属公社先地名图，次文字概况，后地名表依次排列。厂矿企事业单位，农、林、牧场名称及山峰河流、桥梁、水库等名称，排在最后。

六、地名条目的汉语拼写，按1958年2月11日第一届全国人民代表大会第五次会议批准的《汉语拼音方案》拼写，对一字多音的字，参考中国社会科学院语言研究所编辑的《现代汉语辞典》按接近地方音为准进行拼写。

七、地名录所涉及的各项数据，系以1978—1980年汇编的《织金县国民经济计划统计资料》为准。其中人口数采用1982年6月30日第三次人口普查数。使用时应视为有效参考资料。

八、地名录中涉及的史料沿革，基本按地方现存文献整理，未经逐一专题考证。如与史实不符，希读者提供史据，以资进一步校正充实，臻于完善。

九、地名录中所用高程，是以1:5万地形图采用的黄海高程系移用。

十、各公社地名图中，社界划线，系以公社所辖地名所在划线，均未进行实测，不能以此作为行政区划的依据。

织金县地名办公室

1983年3月1日

# 目 录

织金县地名图	( 1 )
平远州全图	( 1 )
织金县概况	( 2 )
城关镇简图	( 5 )
平远州城图	( 6 )
织金建城史	( 9 )
城关镇概况	( 11 )
东、南、西、北四个办事处概况	( 12 )
东山公社文、表	( 17 )
城关区概况	( 20 )
北门公社图、文、表	( 21 )
平桥公社	( 25 )
绮陌公社	( 28 )
二塘公社	( 32 )
阿烈公社	( 36 )
坪寨公社	( 40 )
白岩公社	( 44 )
花红公社	( 49 )
三甲公社	( 53 )
大戛公社	( )
中寨公社	( )
普作公社	( )
桂果区概况	( )
桂果公社图、文、表	( )
果化公社	( )
新华公社	( )
岔河公社	( )
实兴公社	( 89 )
干河公社	( 92 )
普翁公社	( 97 )
牛场区概况	( 101 )
牛场公社图、文、表	( 104 )
岩寨公社	( 108 )

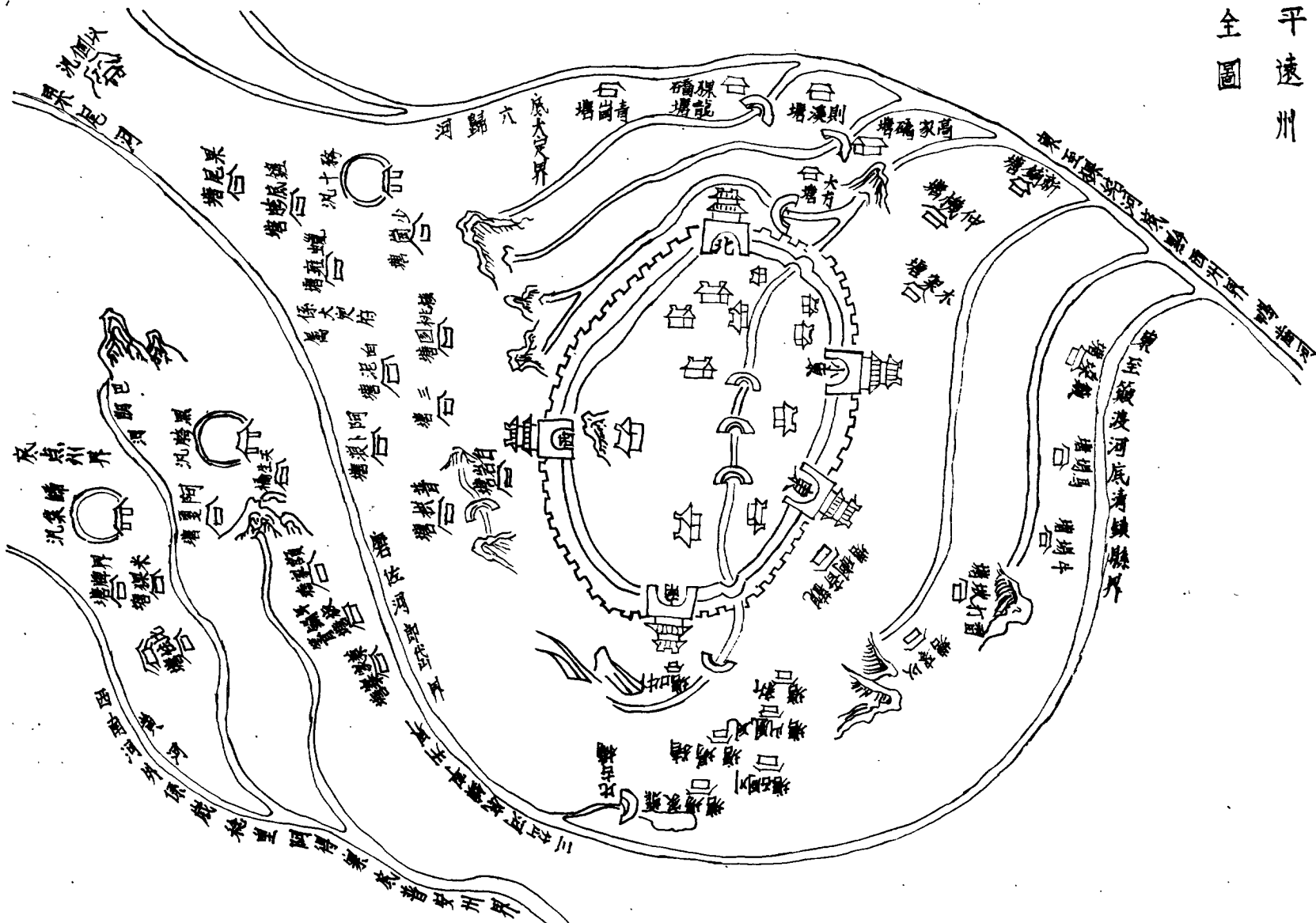
李井公社.....	(112)
沙坝公社.....	(116)
二坡公社.....	(121)
大麦公社.....	(124)
马场公社.....	(129)
凹河公社.....	(133)
猫场区概况.....	(137)
猫场公社图、文、表.....	(139)
大寨公社.....	(143)
克老坝公社.....	(147)
小牛场公社.....	(150)
新果公社.....	(154)
上平寨公社.....	(158)
五甲公社.....	(161)
补花公社.....	(165)
营合公社.....	(169)
龙场区概况.....	(174)
龙场公社图、文、表.....	(176)
箐脚公社.....	(181)
大平公社.....	(185)
五里公社.....	(188)
熊寨公社.....	(192)
自强公社.....	(196)
支东公社.....	(200)
金家坝公社.....	(204)
讨瓦公社.....	(208)
化起区概况.....	(212)
化起公社图、文、表.....	(214)
太平公社.....	(219)
鱼塘公社.....	(224)
和平公社.....	(229)
杨柳公社.....	(233)
鼠场公社.....	(237)
纳雍公社.....	(241)
八步区概况.....	(245)
八步公社图、文、表.....	(247)
茶店公社.....	(251)
店子公社.....	(255)
海马公社.....	(259)

新场公社	(263)
山脚公社	(268)
白马公社	(273)
官寨公社	(276)
化处公社	(280)
沙桂公社	(284)
以那架区概况	(288)
以那架公社图、文、表	(290)
果永公社	(294)
包营公社	(298)
金龙公社	(302)
落圈公社	(306)
正平公社	(311)
大院公社	(315)
板板桥公社	(319)
多吉公社	(323)
三塘区概况	(328)
三塘公社图、文、表	(330)
大方寨公社	(334)
三坝公社	(338)
岩洞口公社	(342)
务卜公社	(346)
鸡场公社	(349)
白泥塘公社	(353)
落处公社	(358)
麻窝寨公社	(362)
后寨公社	(366)
阿弓区概况	(370)
阿弓公社图、文、表	(372)
吹葺公社	(376)
棵木公社	(381)
白泥公社	(385)
水营公社	(388)
普戛公社	(391)
化懂公社	(397)
少普公社	(399)
文笔公社	(403)
磨中公社	(406)
珠藏区概况	(409)

高坪公社图、文、表	(411)
地贵公社	(417)
歹阳公社	(421)
新麦公社	(424)
熊家场公社	(427)
木汪公社	(431)
八甲公社	(435)
黑土公社	(438)
打刮公社	(442)
高山公社	(446)
厂矿企事业单位和农林牧场	(454)
山峰名称及说明	(452)
河流名称及说明	(460)
洞穴名称及说明	(463)
桥梁名称	(464)
水库名称及说明	(466)
名胜古迹名称及说明	(467)
图片	(491)
织金县革命委员会(1980)93号文件	(476)
织金县人民政府(1982)4号文件	(478)
织金县各区(镇)公社改建乡镇现行名称对照表	(485)



平遠州全圖



## 织金县概况

织金县,位于贵州西部,属毕节地区。其地理位置在东径 $105^{\circ}.20$ 至 $106^{\circ}10'$ ,北纬 $26^{\circ}21''$ 至 $26^{\circ}57'$ 之间。东与平坝、清镇两县相邻,西与纳雍县、六枝特区为界,南与普定县毗邻,北与大方、黔西接壤。东西长约82.5公里,南北宽约66公里,总面积2507平方公里。(土壤普查测算面积2868平方公里)县城距省会贵阳市157公里。乌江上游支流六圭河及三岔河从县境北面及东南面将织金县围在其中。

县辖十二个区(镇),102个公社,555个生产大队,4952个生产队。总人口为713640人。居住着汉、彝、苗、布依、南京、青、回、壮、侗、佬、侗等民族。其中汉族占总人口61.5%,少数民族占总人口的38.5%。

织金县古名比喇,据《平远州志》载:汉武帝元光五年(前130年)平定西南彝,元鼎元年(前144年)设益州,置牂牁郡,牂牁所辖二十四邑,比喇就在其内。古为仡佬蛮王把瑞统治,王位世代相袭,数传至把慕腊,其位被其部属头目黑鹿芦氏篡夺。鹿芦后讹为保罗,属彝族氏系。

蜀汉建兴三年(225年),黑鹿芦氏牂牁帅济火助诸葛亮南征,积粮通道有功,封罗甸国王。唐、宋时,其后代普露、普贵先后归附,赐王爵。数传至元,阿画以军功授大将军顺元等处宣慰司加罗甸侯。明洪武时阿画子霁翠归附朱元璋,仍为宣慰司。自汉至明织金均属水西四十八部十一则溪的四则溪地,为黑鹿芦氏后代安氏所管。

明末清初,南明匡国公皮熊逃黔,匿藏于土司安坤家,反清。清封吴三桂为平西王从云南出兵,擒安坤、皮熊。曾在县境内茶店公社、八步公社(时称保龙汛)一带引起一场大战,清军死伤甚重。今八步区“万人坟”即当时战场。后安、皮军失利,吴三桂大加剿杀,十分惨重,里人称这次战乱为“吴王剿水西”。

康熙四年(1665)吴三桂杀安坤、擒皮熊(皮于解押途中,绝食而死)乱平。织金始设治。从公元225年济火封罗甸国王始,至公元1665年吴三桂平定安、皮之乱止,济火及其后代安氏据有水西计历1440年。

康熙四年清庭将水西十一则溪地改设四府:即大方设大定府,乌撒设威宁府,水西设黔西府,比喇设平远府。康熙二十二年平远政府为州,隶属于大定府。

织金县城始建于明崇祯十年(1633),被安坤所拆,自明至清相继建拆五次。解放后所拆的城,系1749年所建。旧城石筑,高一丈,周八百二十六丈,开东门名“迎旭”,南门名“毓秀”,西门名“来爽”,北门名“永安”,小东门名“春登”。所有城内四寺、四庵、四阁、八大庙。圣宫、濬林禅院,东山、鱼山、西山等都系清朝康熙年间以来的建筑。梵宇僧楼,寺庙禅林分布在山水秀丽的环境中,相宜壮观。咸同年间,时遭兵燹,文物建筑捣毁,后牛场人丁稚瓚任四川总督,请旨回织省墓,时岑毓英任云、贵总督,因同僚关系,嘱岑加意织金,得以修复。1911年辛亥革命成功后,建立民国,改州为县,时因广东省有平远县、贵州有平越县,名重音混1914年(民国三年)始改平远县为织金县至今。

织金县名系从城东三十里许桂果田坝得名。桂果公社旧称织金绮陌,是昔时通省大道,

坝长四十华里宽四华里，是县水稻产区之一。每值桂花飘香，稻谷黄熟，金风习习，谷浪翻动，犹如“金”丝在机穿梭如“织”，故名织金。里人名流经田坝之河为“织金河”，垮河马场石桥为“织金桥”，桂果至城的马笼菁隘口名“织金关”，东山部落所在地织金古城亦在今东门外，因此得名。自解放以来，在中国共产党的正确领导下，社会主义建设事业蓬勃发展，织金县已非昔比，城境扩大，建筑毗邻，主要街道于1977年已铺成水泥路面，夜来街灯辉映，相继建有邮电、商业、车站、书店、影院、医院、银行、中小学、服务、人民政府等大楼，城市逐步繁荣，县城成为政治、经济、文化交通中心。

织金属云贵高原的乌蒙山系，地势西南高东北低，县城在南北走向凤凰山麓形成的峡谷地带，（东西宽四公里，南北长二十公里）城中海拔1310米，境内最高处在三塘区岩洞口公社双羊岩头南侧的高石庄海拔2264米，最低处在龙场区菁脚公社大沟煤洞与河尾巴渡口附近海拔880米。相对高差1375米。

织金地貌属华夏地质构造控制。西部与河西系相联，受到东西断裂切割。牛场、龙场、八步、化起等东北地区，多峡谷洼地、山峦重叠，地下水极其丰富，对农作物林木生长造成有利条件，但面积不大。由于峡谷深切，山道崎岖，对开发交通有着很大障碍。县境河流多从峡谷中流经，较为宽广地带，始得流水灌溉水田种稻，俗称这些河谷为“坝子”，洼地为“麻窝”。露出地面的地层，以沉积岩为主，有少量的玄武岩。天然生长的林木藤蔓杂生其间，形成绵亘的“菁林”，密漫幽深延至数里，古时称这些地带为“黑羊大菁”。解放后扩大耕地面积，多以开垦。地层除志留系、侏罗系、白垩系以外，从震旦系至第四纪地层均有分布。呈现地表的有大规模的石灰岩、白云岩、泥灰岩。对建筑用材提供了良好条件。并有藏量丰富的煤、重晶石、大理石、磷、铁、锌、铝及稀有金属等矿藏。全县已勘查出13种，合乎国家开采标准的有5种以上。由于受多种地质构造的控制，地表峡谷幽深，山峦重叠，奇石秀峰耸立，溶洞高深连片，岩溶钟乳结构离奇，林木青翠浓郁，构成了雄丽独特的自然景观。1981年4月普查县境著名洞穴一百多个，具有旅游开发价值的就有22个，其中又以官寨打鸡洞县郊区樱桃洞、古狮洞等十个洞最大最奇。织金古迹、风景名胜据《平远州志》载，有二十二处。如“墨峰耸秀”、“西山早雪”、“东寺晚钟”、“三潭滚月”、“文浪北腾”、“日落碑现”都是自然形成景观，虽经时代沧桑，至今仍历历在目。

县东、南、北面系乌江上游支流三岔河、六圭河包围着，境内河流均源出西南面，向东北部流注。河道迂回曲折，水流湍急，上游水少，下游水多，夏季水多，冬季水少。六圭河（六冲河）在县西北部，源出赫章县西部与威宁交界处，流经我县在龙场区化屋基与三岔河汇合入鸭池河。县境支流有杨柳河、织金河、底纳河、箱子河、小干河、果永河、高家桥河、下红岩河等八条。三岔河流经我县西南部，源出威宁草海附近，县境支流有石干河、大阳河、喇叭河，小黄河、凹河、康家河、磨中河、蒙坝河、普夏河、三坝河、依葺河、三塘河等十二条支流。1974年6月27日（古历五月初八），连日暴雨，八步区则溪塘全部受淹，淹没农田七十点三公顷，形成一个湖泊容积70万立方，最深处21米，据调查反映七十年前塘亦被淹一次，稳定半年后就消失，今已数年水位未下降，是织金有史以来地貌最大变化之一，若湖水继续保持稳定；深入科技考察，对开发缺水的八步区是很有价值的。县地下水丰富。河流、湖泊、井泉均属地下水露出而成，性属地下构造裂隙水，岩溶水及第四系浅层潜水、水量受构造及大气层降水控制。由于溶岩发育溶洞成片，若降低地下水，将引起地面陷塌，故地下水不宜开采，必须从保水蓄水引起重视。

织金属北温带季风性气候，冬季受西北利亚大陆气团影响，寒冷干燥。夏季受太平洋季风影响，温湿多雨、无严寒酷暑，气候温和，雨量充沛，农事早迟，收成丰歉均与季风的消长有密切关系。年均温为14.1℃，最冷一月均温为4.1℃，最热七月均温为33.5℃。年均雨量1400毫米，无霜期250天，平均气压867.5毫巴，全年总辐射量81.02千卡/厘米。气候变化与纬度关系不大，主要是受地形及海拔高差影响。主导风向为东北风，平均风速为2.7M/秒。

全县以黄色土壤为主，占总面积的71.28%。总耕地面积712855亩，其中田171623亩，土541232亩，造林面积116234亩，宜林宜牧面积3144000亩，有效灌溉面积107862亩，旱涝保收田49975亩，土96607亩，化肥施用量9481吨，1980年粮食总产量为22632万斤，比1949年增长94.7%，农业总产值从1949年的2027万元增到1980年的6382万元，增长2.1倍，经济作物也有增长，1980年产量分别已达：油菜籽13740担，生漆400担，茶叶841担，烤烟15321担，桐子5571担，漆子3330担，棕片602担，核桃1995担。畜牧业亦有所发展，大牲畜总计101588头，其中黄牛50598头，水牛22052头，良种及改良种乳牛294头，马28619匹，生猪167334头，羊9985支，农业机械也相应发展，现有农用拖拉机81台2495马力，手扶拖拉机98台1120马力，柴油机328台，3980马力，汽油机163台，823马力，电动机182台，2745马力，用于农田灌溉动力机械7531马力，并有中小型碾米机447台，磨面机303台，榨油机33台，饲料机107台，农村小型水电站21个，装机容量2442瓩，农村用电达478万度。

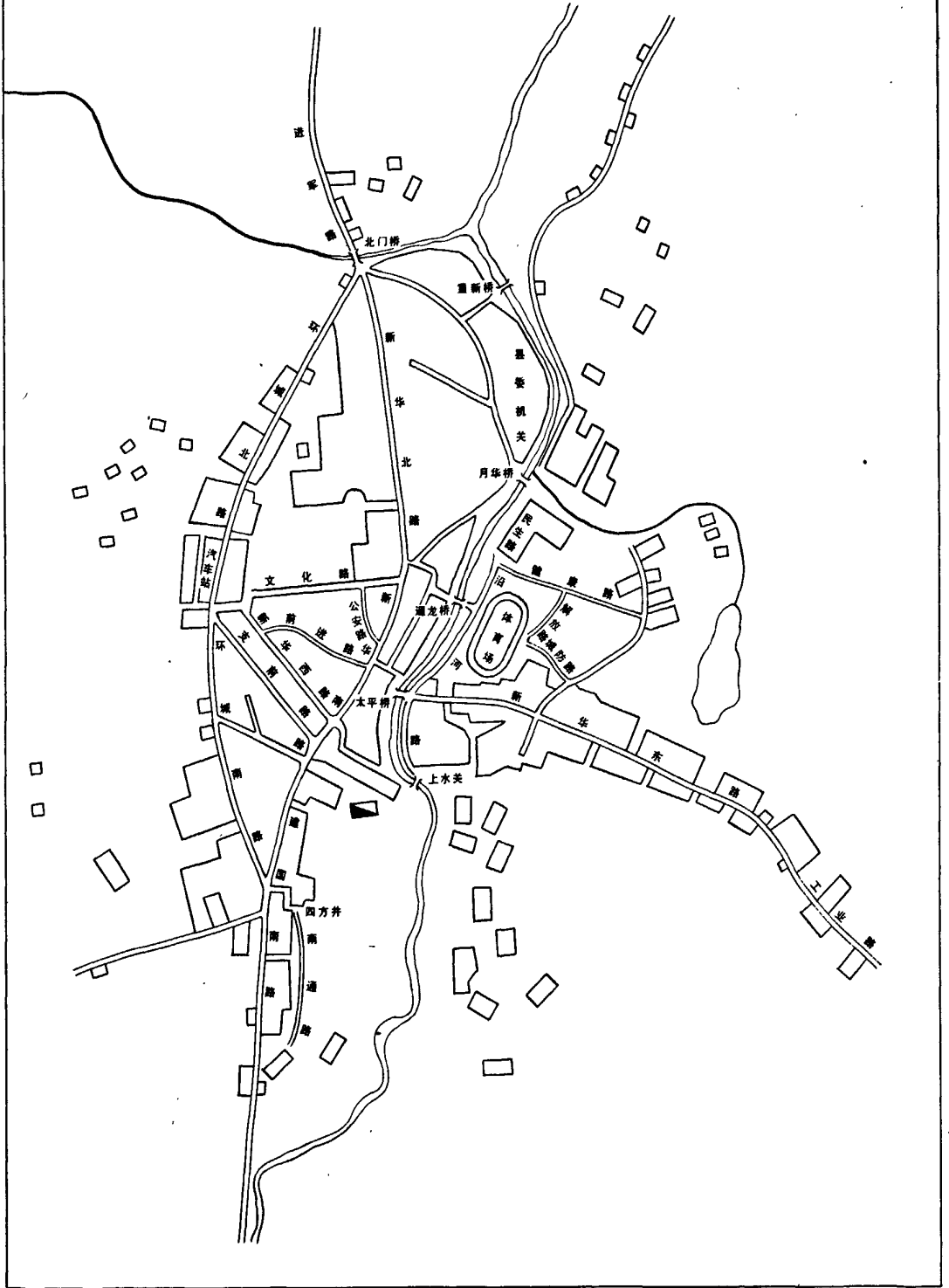
解放以来工业从无到有，全县全民企业共43个，包括电力、煤炭、化学、磷肥、机械、建材、木材、食品、酿酒、酱油、竹藤水泥等加工厂。社队企业316个，其中社办144个，大队办57个，队办32个，联办83个，主要有煤、大理石、重晶石、药材、化工、食品、砖瓦、石灰、旅社、土特产加工等。年工业总产值1044.3万元，其中社队企业总产值849万元。

解放前交通极不方便，全县不通汽车，六圭河、三岔河与四邻隔断，每值水涨停渡，仰靠外来供应盐，布奇缺，价格暴涨，穷苦人民多以草棕为衣被，斗米斤盐，民多淡食，农产品则被积压，广大人民受尽剥削，过着十分痛苦的生活。解放后在党和人民政府领导下，修筑了黄安路，于1953年7月通车，使我县北连大方、南至安顺干线畅通，人民生活发生了显著变化，相继又修筑了站织路，珠白路，东西干线通车，车运直达省会贵阳。各区社均有简易公路与两条干线相连，对发展我县经济文化及社会主义建设起到很大促进作用。现各干、支线通车里程733公里，十二个区镇，84个公社，372个大队，1851个生产队已通汽车，县有各型汽车80余辆，货运量70万吨，区所在地每天有客运车定时开往，当天即可收阅省垣邮件，邮路总长1557公里，农村电话用户从51年四户增到78年255户。

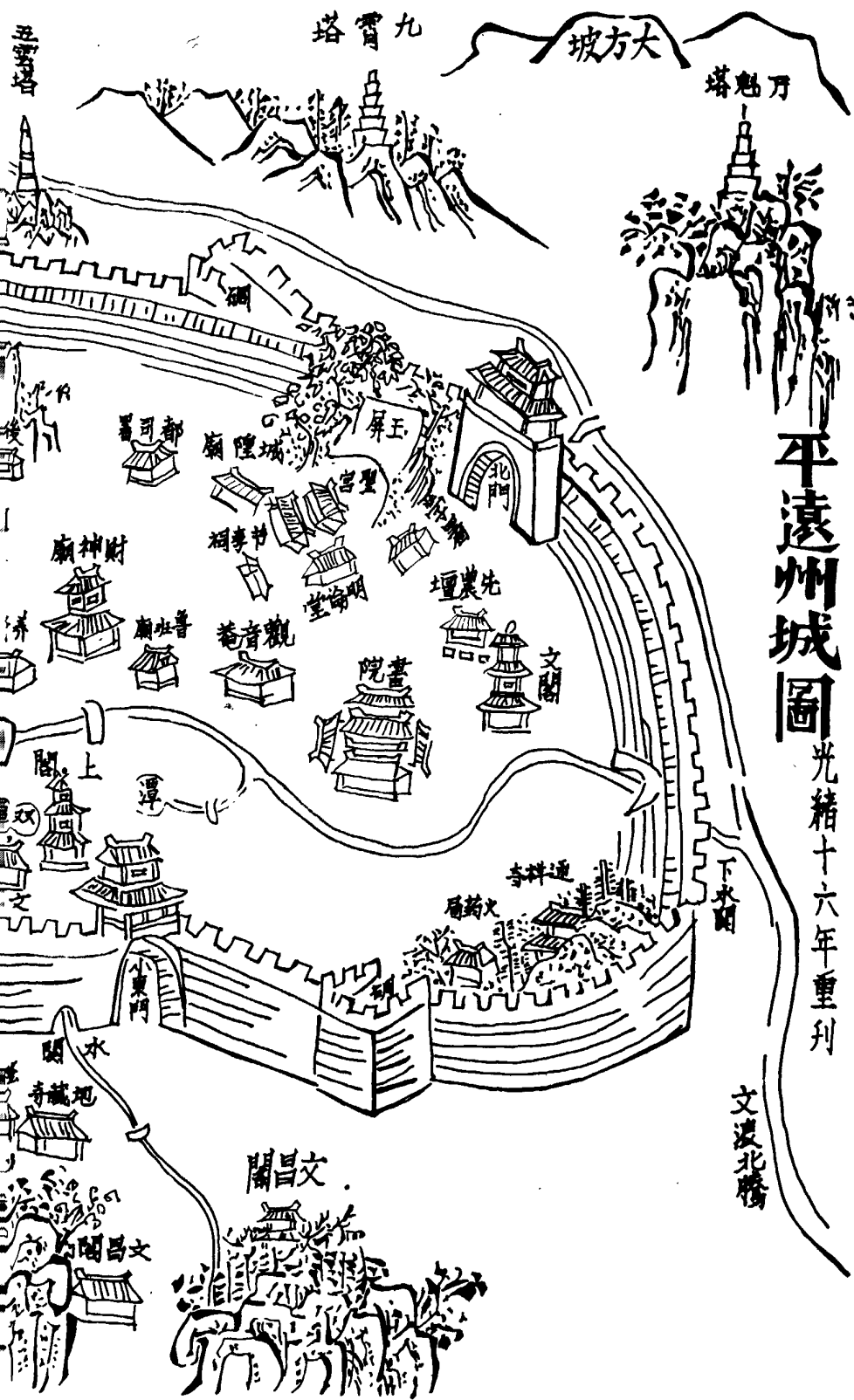
县教育、卫生、文化、广播事业。在1949年前县仅初级中学一所，学生76人；小学15所，学生1268人，中小学教职工总计92人。解放后新建师范学校一所，学生184人，高中五所38班，学生2127人，初中五所412班，学生19417人，小学906所，2973班，学生90852人。高初中教师568人，小学教师3350人。1950年仅有卫生院一所，卫生人员五人，床位8张，现已发展有县医院、防疫站、保健站各一所，床位711张，卫生人员127人，区卫生院11所，床位171张，卫生人员191人，公社卫生院102所，床位215张，行政医务人员335人，生产队卫生员、接生员共2467人。县有电影院一座，电影队21个。各区设有文化站八个，区设有广播站，户户喇叭14526支，大型喇叭95支，县体育活动，每逢节日组织各项活动，文化局、馆、站举行各项文娱节目，大大丰富了广大群众文化生活。

1981年9月20日

# 城关镇







# 平遠州城圖

光緒十六年重刊

文瀾北橋

## 平远州全图及平远州城图说明

平远州全图及平远州城图是织金县仅存的两幅古地理图，从图的内容上可以追溯织金清以前的一些有关地名、地理史料。在编整地名录中，采用了这两幅图，并照原始图样复制编入《织金县地名录》一书中。

图系清乾隆二十一年（1757）李云龙任州牧时聘请学正刘再向、训导张大成，安顺府学教授谢赐鎔等纂修平远州志时的草图，志毁于兵燹，道光二十七年（1848）徐丰玉任州牧聘翰林院检讨前山西大同府知府谌厚光纂修县志，延用此图，平远州志道光版已毁。光绪十六年（1891年）知州黄绍先聘请任过直隶知县举人申云根及余庆县训导谌显模作总纂续修平远州志，并新刊《平远州志》（原道光版）载上两图，书成后，曾送贵州贵西兵备道邵积成及大定府知府程荣寿鉴定。图中所列塘、场、县界及城垣建筑系道光二十七年（1848）所存者，与文献所载不尽完全符合。

织金县地名办公室

1983年3月1日



## 织金建城史

织金，古名比喇，从汉武帝元光五年（公元前130年）定西南后，到汉元鼎元年（公元前114年）设益州、置越巂（音俊）犍为、牂牁三郡、牂牁郡辖二十四邑织金就在其内。为仡佬族部落王把瑞统治。传至把慕腊其位被部属里鹿卢氏篡夺。从此织金这片土地上其统治权都操于黑鹿卢氏后代夷族氏系的安氏统治。自汉至明历代鼎革。安氏都以纳土归附接受各个历史时期封建王朝的羁糜封爵，使织金长期处于奴隶制社会。安氏辖地十一则溪、统领水西四十八部。根据古代疆域图文献，织金属十一则溪中四个则溪地段织金东部为脱膊则溪，织金中部属朵你则溪，西部曾抵达云南沾益，属架勒则溪，西南部属要架则溪。其地域西面延伸最长，其余东、南、北三面均以乌江流域上游三岔河与六圭河为界。河谷深切，崇山峻岭，水势喘急，礁石连片，两河流程均不能摇渡舟楫，交通极其不便，是一个易守难攻地方。使人望而生畏，古时这一片地方，山多密林，藤蔓延伸，这些山区地带，称为“黑羊大箐”。长时期来保持这一落后状态与织金地形是有关系的，历代反抗斗争都以织金为爆发点，也是与外隔绝的这一地形特点有关系的。

织金首次开发，是在明末崇祯十年（1638）。

第一次建城：明崇祯年间，安位死后无嗣（后代）所属土司化沙与卧这争袭，相互结怨，各以所辖地献，请明朝设流官，时贵州总督朱燮元奏明朝庭，在羁糜封地建议设二十个州，明朝批准朱燮元的建议，在十四则溪地置四府，并于1638年崇祯十年，筑水西（黔西）大方，比那（织金）三石城。1645年甲申，农民起义军李自成攻陷北京崇祯帝朱由检于三月十九日夜，在中帽局自缢。明亡，从1645至1664年十九年间，虽有遍安于临安（杭州）的南明存在。但明朝统治力量已经完全丧失了。清朝已伸入长江流域，南明匡国公皮熊逃至织金，住土司安坤家，见石城碍于反清，拆毁。

城建于崇祯十年（1638）毁于康熙三年（1664）计存二十六年。

第二次建城：安坤皮熊反清，清庭派平西王吴三桂由滇从毕节一路，由黔从普定三岔河一路向织金进剿。安坤从织金红岩（今关寨）渡河至黔西杓箐被擒，皮熊在鸟撒（威宁）亦被擒，安、皮失败。康熙四年织金始设治，将原夷音比那名废除，更名为平远。意即平定西南边远之意，平远始名于此，时为公元1665年，设平远府。第一任知府藩下人刘勇，于仓促间以茨围城，历史上称为茨城。仅存一年。刘勇亦调任。

第三次建城：康熙五年（1667），陇革、白泥阿阻等叛。（上均四十八部三个部落），攻破了茨城，后被游击侯才击溃，复夺茨城，时第二任知府邱业任内。设大镇于茨城内，并毁茨城修木城。开东、南、西、北、小东五门为交通孔道并命：东门名迎旭；南门名毓秀；西门名来爽；北门名永安；小东门名春登。

第四次建城：康熙七年，邱业知府与刘文进总兵，率领军民将木城拆毁筑土城。城高八尺，周围七百二十六丈，城下挖壕、深一丈、宽一丈二尺，军民分片区护城，随坏随修。

第五次建城：清乾隆十三年（公元1749年）由清庭颁文下诏，令知州郭振领库银一万八