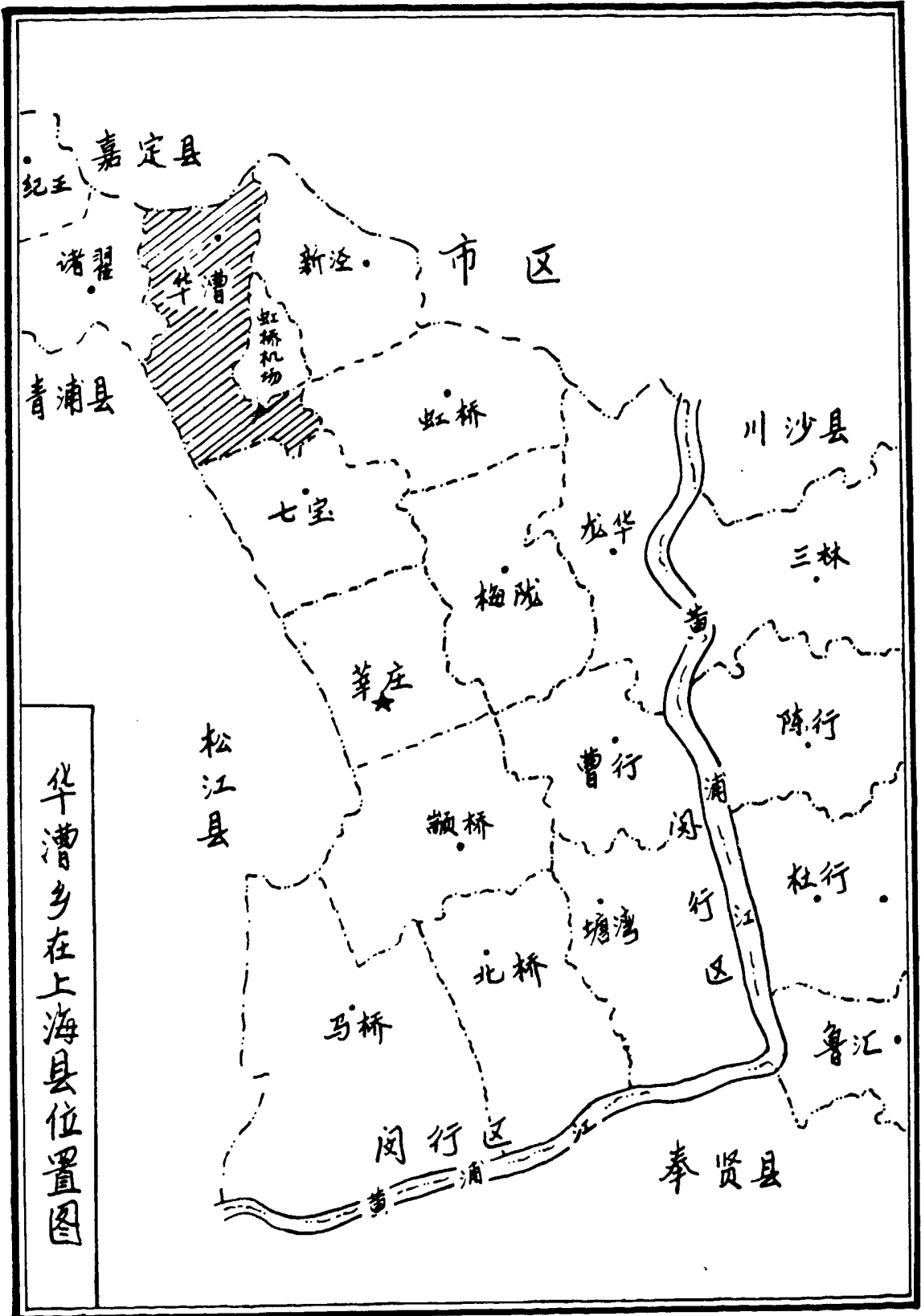


華漕志

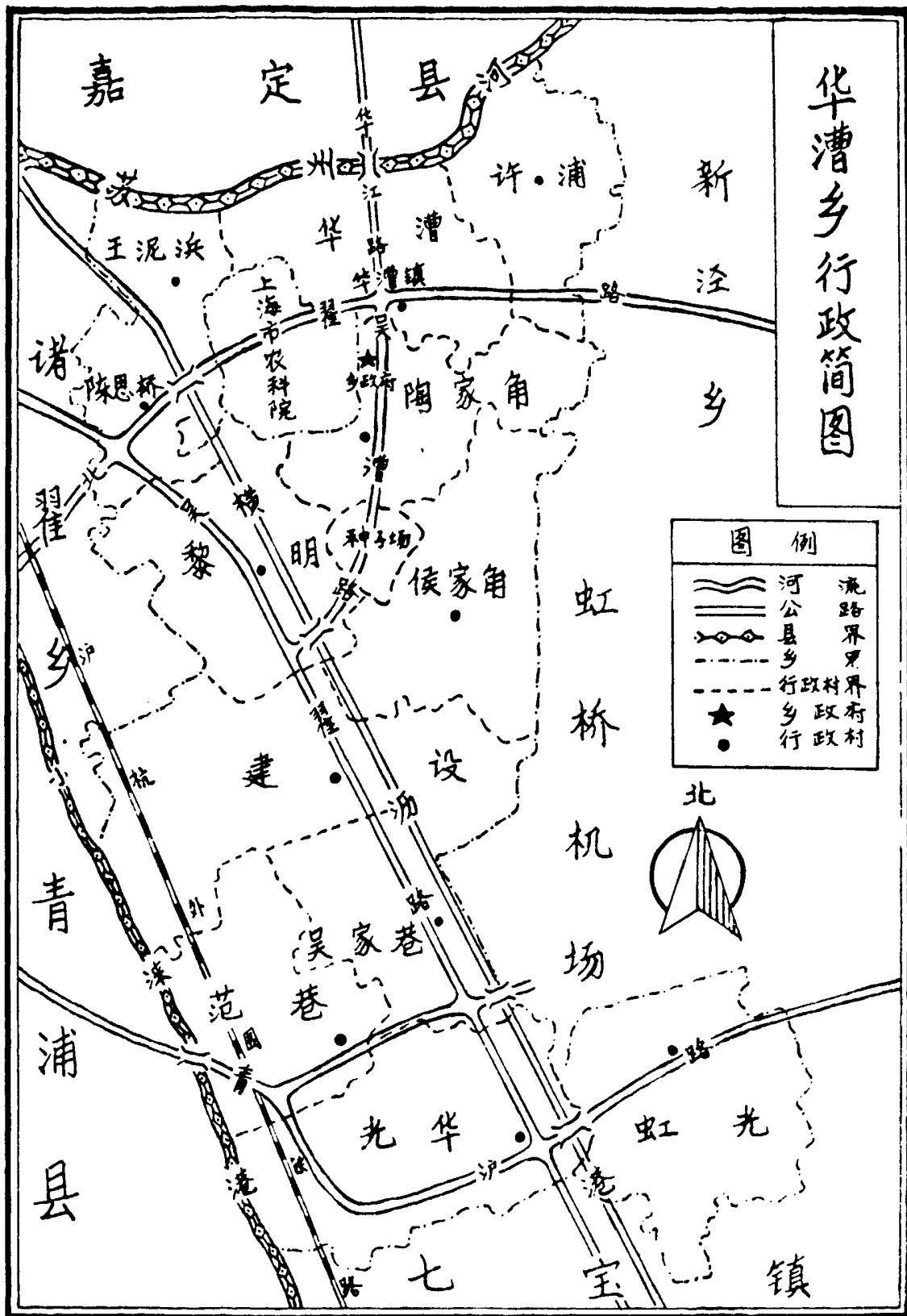


上海县华漕乡人民政府



华漕乡在上海县位置图


华漕乡行政简图




图例

	河	流路
	公路	界路
	县界	界路
	乡界	界路
	行政村界	界路
	乡政府	
	行政村	





中共华漕乡委员会、华漕乡人民政府




华漕镇十字街头




1957年12月22日，周恩来总理视察黎明社，周恩来总理(左一)与张裕秀社长(左二)亲切交谈。

1958年国务院颁发给解放人民公社六大队(现华漕村)的奖状。



华漕工业公司




华漕农业、副业公司



华漕村沈更浪生产队蔬菜大棚




华漕种畜场饲养的瘦肉型猪




华漕化工厂




华漕自力厂




陶家角村办厂



华
漕
港
水
闸




农
舍




《人民日报》(1970年6月19日)、《解放日报》(1970年3月14日)、《文汇报》(1970年6月8日)分别载文报导华漕公社消灭血吸虫病事迹。




灭螺队在查螺



华漕卫生院针灸、伤科



华
漕
中
学



华
漕
中
心
小
学




华
漕
中
心
小
学
附
属
幼
儿
园



朱墨钧在吹画

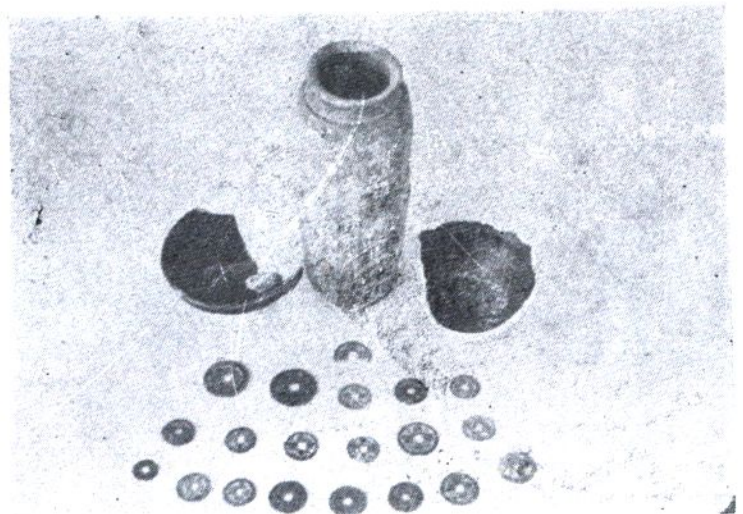


王泥浜村已有二百年树龄的古银杏



陈思桥横卧旧横沥港，原系木桥，清代乾隆六十年（公元1796年）重建成石桥。

华漕地区出土的韩瓶（宋代）、酒碗（宋代）及古钱币（唐、宋、元、明、清）。





华漕乡党政领导成员

前排左起：诸永芳、张静娟、乔正余、陆富林、沈大妹
 后排左起：周小弟、朱效良、王建忠、陆永德、诸懋馨、陈畏非



《华漕志》编志成员

前排左起：诸正一、赵为民、钱乃钊、
 后排左起：胡文明、朱墨钧、秦复兴、唐炳昌、秦金发

前 言

华漕乡地处上海市西郊，上海县西北部。东邻虹桥机场，西南紧靠沪杭外围铁路，北濒苏州河。境内公路贯通，河道纵横，气候温润，土地平坦。全乡经济全面发展，农业以种植蔬菜为主，兼种粮食、油菜等，副业养殖家禽、家畜、淡水鱼，种植瓜果、花卉、食用菌，为城市提供丰富的农副产品。乡村工业、仓储业积极地为大工业服务。人民生活水平日益提高，精神面貌焕然一新。华漕乡人民是勤劳、质朴、勇敢的人民。在旧社会里，人们为生存而挣扎，为光明而斗争。建国后，在中国共产党领导下，我乡人民用双手努力建设自己美好的家园。近年来，在改革开放中，又充分发挥自己的聪明才智，利用优势大力发展商品经济，描绘着更好蓝图。

盛世修志，正逢其时。华漕集镇自宋元间形成市井以来，迄今已有七百多年的历史，然而以华漕集镇为中心的地方志——《华漕志》，却还是第一部。《华漕志》的编纂，对于继承民族文化的优良传统，借鉴历史经验教训，启迪后人等方面都具有十分重要的意义。志书贯彻为社会主义物质文明和精神文明建设服务的方针，以实事求是的态度，“详今略古”的原则记载了本地区政治、经济、文化、人民生活诸方面的丰富史实。通过《华漕志》，人们将了解到华漕地区在漫长的历史进程中，历经沧桑始有今天的巨大变化，使人们由衷地产生爱祖国、爱家乡、爱社会主义的热情，从而激励人们更加奋发努力，为华漕乡增添新的历史篇章。从这个角度讲，《华漕志》也是一部很有现实意义的乡土教材。

在志书的整个编修过程中，得到了上级领导部门和有关单位的热忱支持，凝结了编志人员与广大群众的一片心血，在此一并致谢！可以相信，这部志书在华漕乡两个文明建设中一定会发挥出她的应有作用。

华漕乡人民政府乡长 陆富林

一九八七年元旦

凡 例

- 一、本志按章、节、目层次表达，凡七章三十一节。概述与大事记分置首尾，以策呼应。各章作横向安排，各节作纵向记叙，各目则纵横结合。
- 二、本志遵照“详今略古”原则，重点记载建国后各方面史料史实。
- 三、本志断限自1949年新中国成立写至1985年底，部份材料适当上溯与下延。
- 四、对“华漕”的称谓，原则上根据当时的实情，分别称为“华漕地区”、“华漕公社”、“华漕乡”。
- 五、本志用公历纪年，凡建国前使用当时年号，并在括号内加注公历纪年。除大事记外，凡公历年、月、日及统计数字均用阿拉伯数字。
- 六、本志用语体文以记叙事实为主，兼用图、表、照片加以说明，照片置卷首，各图、表散见各章。
- 七、本志资料来源均出自档案、历史文献及走访记录。

目 录

前 言	
凡 例	
地 图	
照 片	
概 述	(1)
第一章 地 理	
第一节 位置 面积	(5)
第二节 华漕考	(5)
第三节 建置 沿革	(6)
第四节 行政村概况	(8)
第五节 人口 姓氏	(11)
第二章 自 然	
第一节 气候 土壤	(15)
第二节 地貌 水利	(19)
第三章 政 治	
第一节 中国共产党	(23)
第二节 政权建设	(26)
第三节 群众组织	(30)
第四节 历次运动	(31)
第四章 经 济	
第一节 农业	(37)
附：农事一年	(43)
第二节 工业	(50)
第三节 副业	(61)
第四节 财贸	(70)
第五节 生活	(81)
第五章 文 化	
第一节 血防	(91)
第二节 卫生	(94)
第三节 教育	(96)
第四节 文娱	(102)
第五节 体育	(104)

第六章 人 物	
第一节 革命烈士	(105)
第二节 历史人物	(105)
第三节 当代人物	(108)
第七章 杂 记	
第一节 事迹	(111)
第二节 风俗	(113)
第三节 农谚	(116)
第四节 传说	(117)
第五节 歌谣	(119)
第六节 寺庵	(122)
第七节 事故	(123)
大事年表	(125)
后 记	(133)