

台湾地方史

陈碧笙著



台湾地方史

陈碧笙 著

中国社会科学出版社

005 462

台湾地方史

*

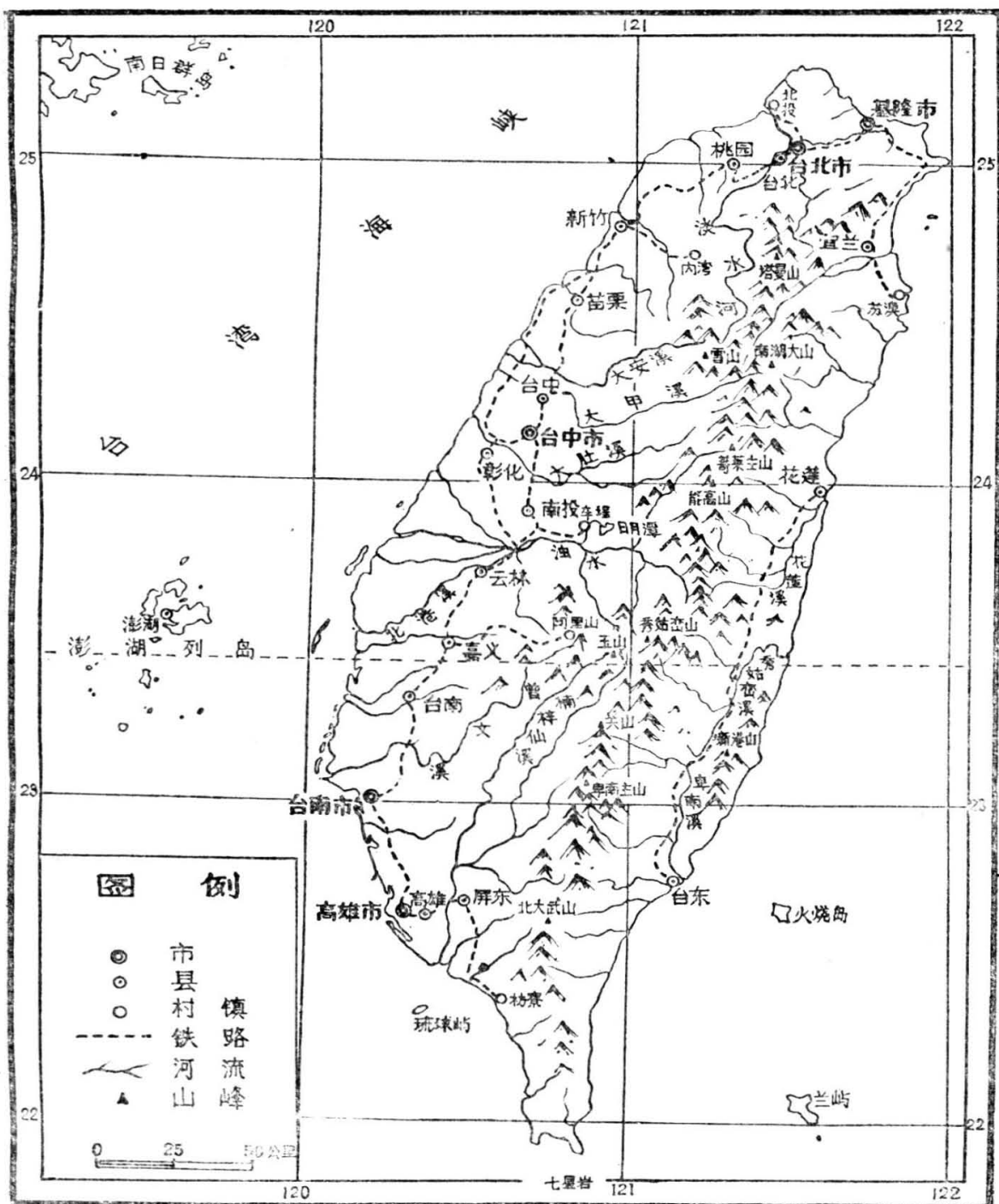
中国社会科学出版社出版
新华书店北京发行所发行
六〇三印刷厂排版
太阳宫印刷厂印刷

850×1168毫米 32开本 10.5印张 259千字

1982年8月第1版 1982年8月第1次印刷

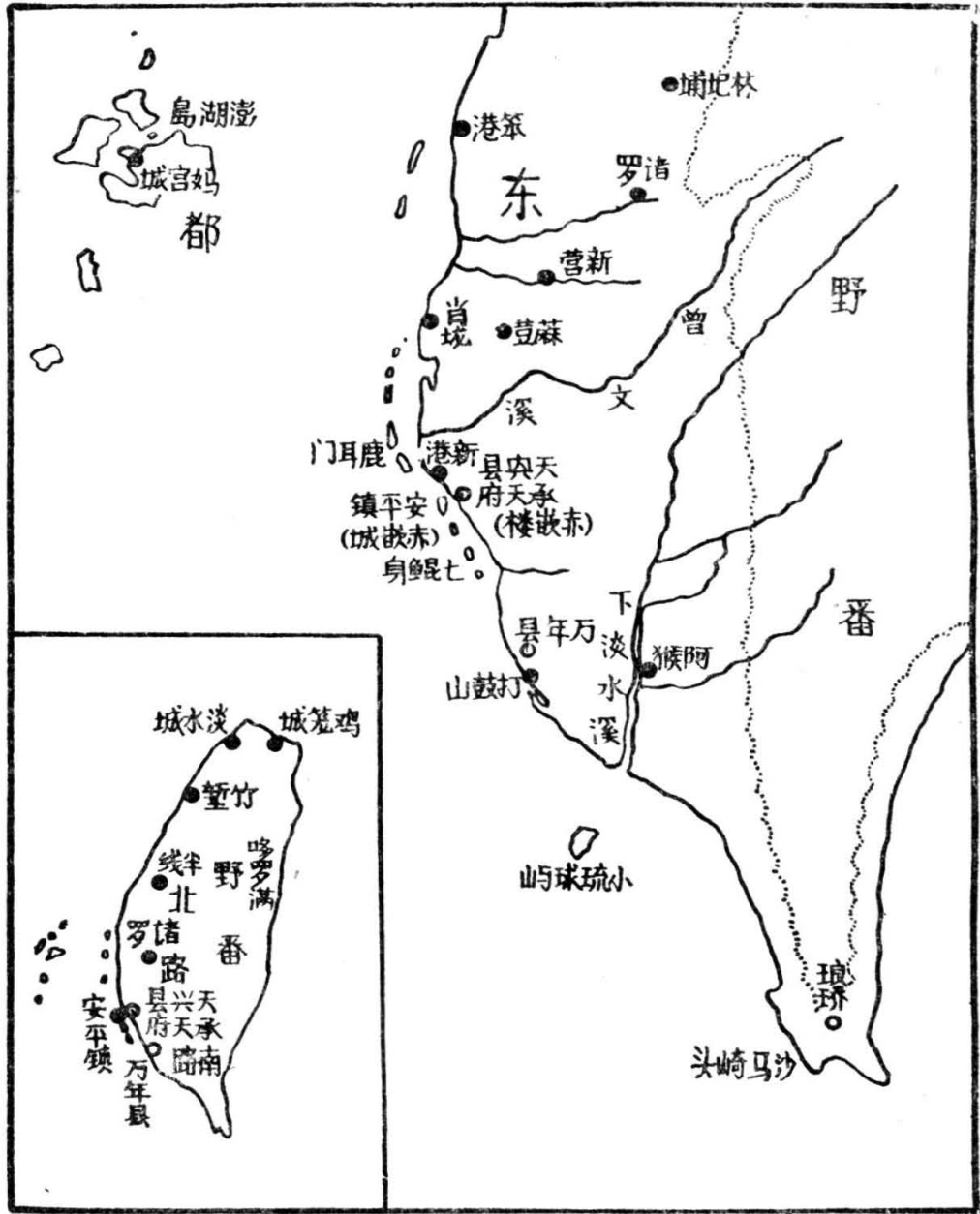
印数1—16,500册

统一书号：11190·081 定价：1.20元

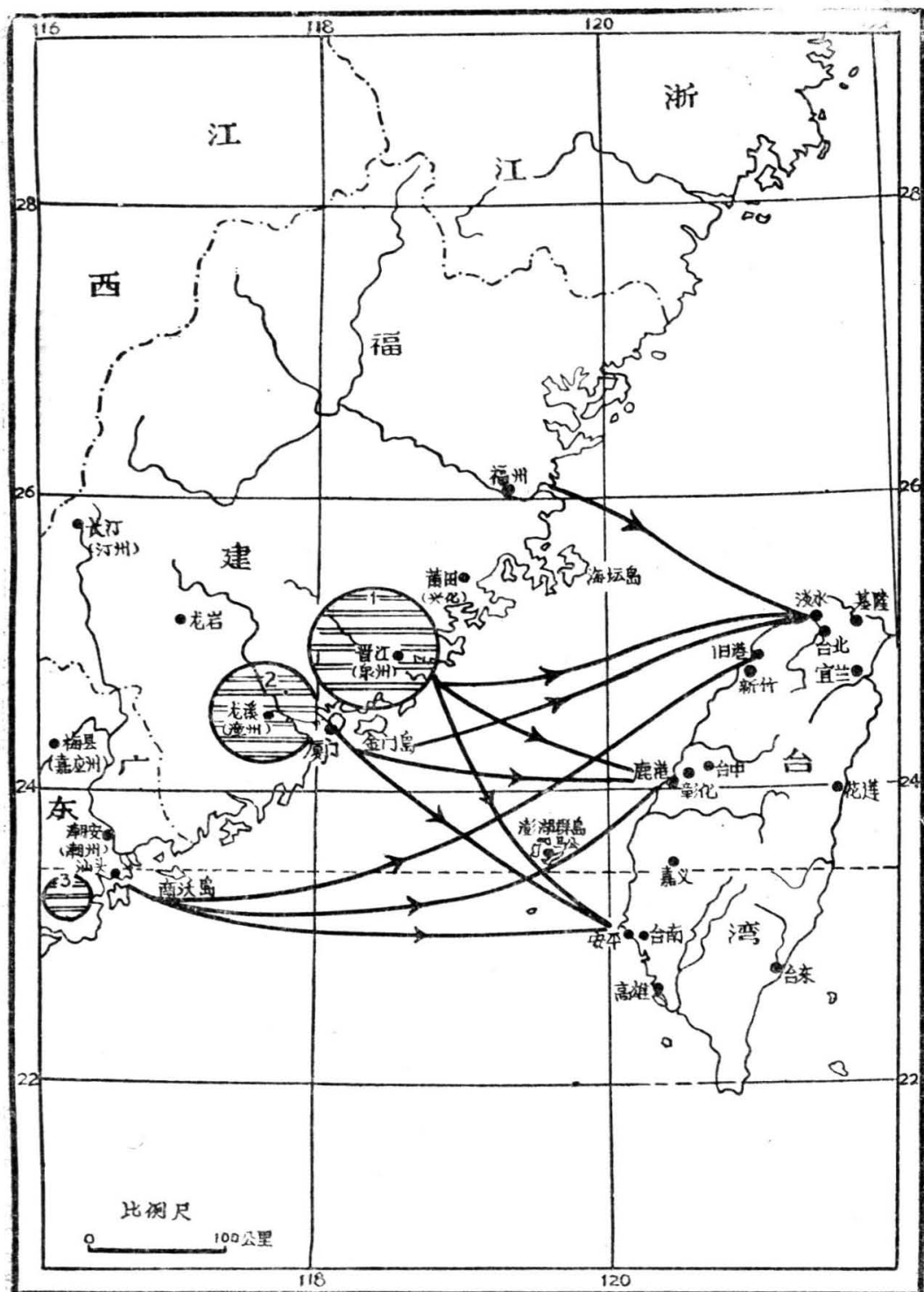


(尹文成 绘)

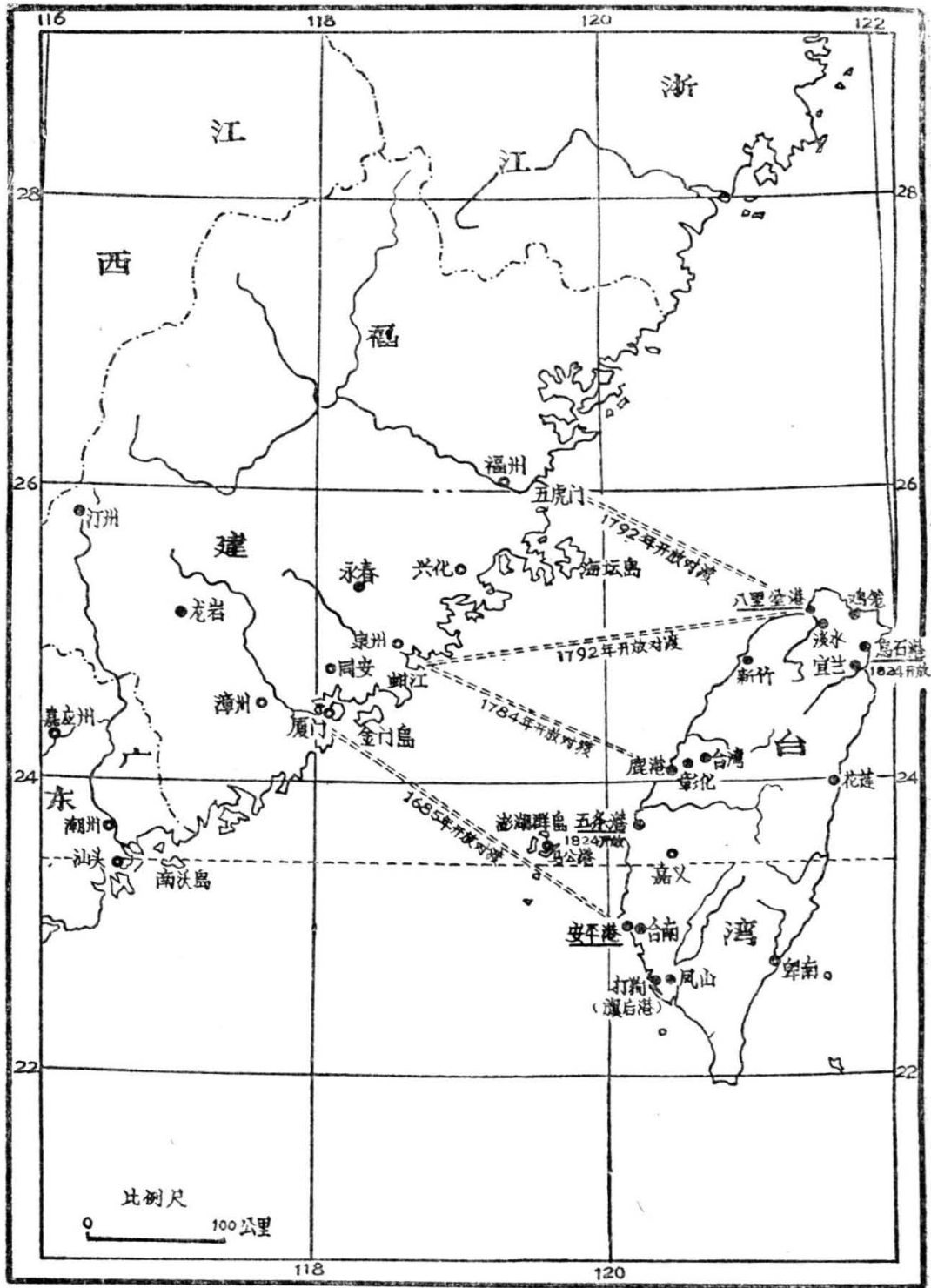
台湾省



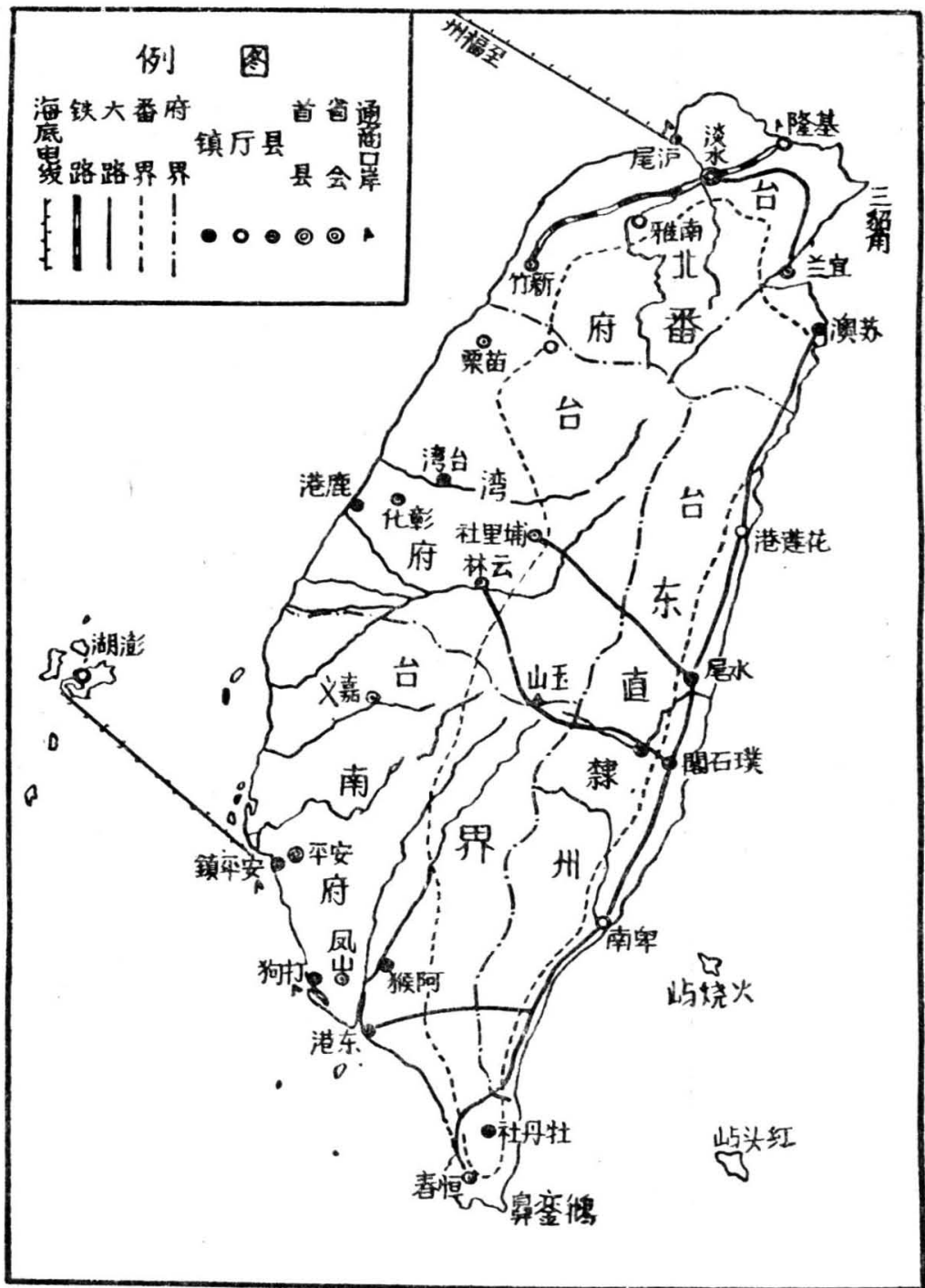
鄭氏時代台灣圖



大陆人民对台湾的移植



台湾与大陆间的交通联系



清末台湾省图

前 言

台湾是我国的神圣领土，台湾各族人民是我们的骨肉同胞。可是，建国三十多年以来出版的有关台湾历史的著作寥寥不过三种，而且篇幅无多，许多重要史实往往没有提及，即提及亦语焉不详。这种情况对于增进祖国大陆人民与台湾同胞之间的相互了解和紧密团结，无疑是不利的。作者不揣浅陋，于1974年起着手编写这部《台湾地方史》，由于理论水平和学识的限制，谬误不当之处在所难免，希望广大读者批评指正，以便进一步修改。

作者见到的有关台湾历史的中外文著作不下二三十种，除了五十年代国内出版的少数几种以外，不少都是用历史唯心主义观点写成的，有的还渗杂有相当浓厚的殖民主义和民族分裂主义的毒素，有的与历史事实不相符合，都不得不加以必要的纠正。书中所接触到的关于台湾历史发展的动力问题，历代民族关系问题，海上商业资本的形成、发展问题，郑氏后期政权和清代台湾人民起义的性质问题，日本统治时期地主资产阶级的地位、作用问题等等，都是有较大争论的问题，作者仅仅把自己的一些初步看法说了出来，由于篇幅有限，未能把所有史实一一交代清楚，这是深引以为歉的，希望在不久的将来能够以其他方式与读者进行商讨。

“台湾地方史”一词，最初是由朱天顺同志用起来的，由于可以较好地表明台湾历史在中国历史中的地位，所以就采用为本书的名字，特此声明致谢。

陈碧笙

一九八一年五月于厦门大学
台湾研究所

目 录

前言

第一章 台湾地理概况	1
一 祖国的宝岛——台湾	1
二 海峡两岸的交通	4
三 “台湾”名称的由来和变迁	7
第二章 台湾原始社会的物质文化和经济生活	10
一 原始社会的文化遗址和出土文物	10
二 相继移入台湾的民族	15
三 公元三世纪时的夷州	20
四 公元七世纪的流求	23
第三章 澎湖的开发和宋元时代的琉求	28
一 澎湖的开发	28
二 宋代的流求和毗舍耶	30
三 元政府两次经营琉求	33
四 十四世纪中叶的琉球	34
第四章 汉族人民的移入和明代的台湾	37
一 汉族人民开始移入台湾	37
二 海上武装集团的活动	40
三 公元十六、十七世纪的平埔人	45
第五章 日本的早期入侵	48
一 明代的海禁政策	48
二 日本倭寇窜入澎湖台湾	49
三 丰臣秀吉的窥伺	52
四 有马晴信的骚扰	53
五 村山等安的武装进犯	55

第六章	荷兰三十八年的殖民统治	58
一	荷兰殖民者两次侵入澎湖	58
二	荷兰殖民者侵占台湾	60
三	占台初期的荷日纠纷	61
四	郑芝龙与荷兰殖民者之间	63
五	荷兰的殖民统治	65
六	西班牙殖民者侵占台湾北部及其失败	68
第七章	郑成功收复台湾	71
一	“反抗死,不反抗亦死,不如反抗!”	71
二	何斌献图与决策复台	73
三	里应外合 赶走荷兰殖民者	75
四	为坚持巩固和开发台湾献出生命	80
第八章	清郑和谈与郑氏政权的败灭	83
一	1673年三藩叛乱前清郑和战经过	83
二	1673—1680年三藩叛乱中,清郑双方对于福建沿海的争夺	85
三	清政府决策进攻台湾	87
四	双方军事形势和施琅的作战方略	88
五	1683年澎湖海战与郑氏的败亡	91
六	郑氏时代的生产和贸易	93
第九章	清代前期的移民高潮与封建经济的发展	98
一	关于台湾弃留问题的争论	98
二	所谓“为防台而治台”的方针	100
三	清初汉族移民高潮	102
四	土地的大量开发	105
五	封建经济的飞跃发展	109
六	汉族与平埔人的融合	113
七	风起云涌的反封建起义	115
第十章	鸦片战争与英国的侵略	121
一	鸦片战争在台湾	121
二	台湾开港与樟脑战争	125
三	德英商人占垦大南澳	129

四	太平天国运动影响下的反封建起义	132
五	封建械斗的盛衰	135
第十一章	美国和日本的侵略	139
一	十九世纪五十年代美国的侵台活动	139
二	1867年美船罗妹号事件	143
三	1874年日本进犯牡丹社	147
第十二章	中法战争在台湾	154
一	战争爆发前的台湾防务	155
二	基隆首战告捷	156
三	基隆撤退与淡水大捷	158
四	封锁与反封锁的斗争	160
五	基隆河北岸的激战	161
六	澎湖失陷与和约的签订	162
第十三章	台湾经济半殖民地化与刘铭传的改革	164
一	台湾经济的半殖民地化	164
二	基督教的传入与反洋教运动	168
三	台湾建省与刘铭传的改革	172
四	民族关系的新发展	178
第十四章	反割台斗争与台湾民主国	182
一	马关条约的签订与台湾澎湖的割让	182
二	举国同声痛割台	185
三	唐景崧把持下的台湾	187
四	昙花一现的台湾民主国	190
五	可歌可泣的中南部人民抗日游击战争	194
第十五章	日本的殖民统治	199
一	残暴苛虐的殖民统治	199
二	敲骨吸髓的经济掠夺	202
三	赤裸裸的差别教育制度与强迫同化政策	208
第十六章	各族人民反抗日本殖民统治的斗争	212
一	前仆后继的七年抗日游击战争	212

二	辛亥革命影响下的反日起义	218
三	土著人民的英勇反抗	225
第十七章	日本殖民垄断资本的发展和台湾社会各阶	
	级的状况	233
一	日本殖民垄断资本在台湾的发展	233
二	作为“理想殖民地”的台湾	240
三	台湾社会各阶级的情况	244
第十八章	五四运动后的文化启蒙运动和工农运动	249
一	地主资产阶级的改良主义运动	249
二	二十年代的文化启蒙运动	254
三	农工运动的发展和台湾共产党的斗争	260
第十九章	1930年雾社起义	267
一	起义的原因和准备	267
二	起义经过	271
三	日本疯狂屠杀雾社人民的罪行	272
四	第二次雾社事件	274
第二十章	第二次世界大战中的台湾	277
一	人人咒骂的“皇民化运动”	277
二	台湾的战时经济	280
三	民族解放运动的新阶段	284
四	文化战线上的反日斗争	288
第二十一章	抗战胜利与台湾复归祖国	298
一	抗日战争的胜利	298
二	国际公认台湾必须归还中国	299
三	台湾光复 万众欢腾	300
结束语	302
附 录	305
	(一)台湾大事年表	305
	(二)参考书目	314

第一章

台湾地理概况

一 祖国的宝岛——台湾

台湾省在我国东南海中，北临东海，东向太平洋，东北与琉球群岛为邻，南与菲律宾群岛相望，西北以台湾海峡与祖国大陆相联系。它由三组岛屿组成：一为台湾本岛及红头屿、火烧岛、龟山岛、彭佳屿、棉花屿等十四个附岛；二为澎湖群岛，有六十四个岛屿；又一为钓鱼岛群岛，有八个岛屿；加上其他一些岛屿，共有大小岛屿一百多个，在我国地理上形成一个完整的区域，也是我国由岛屿组成的唯一省份。

台湾省陆地面积约三万六千平方公里，仅为福建省的三分之一，是我国面积最小的省份；就中台湾本岛即占三万五千七百多平方公里，比海南岛略大，为我国第一大岛。澎湖群岛面积一百二十六平方公里，澎湖本岛面积六十四平方公里，即占一半以上。钓鱼岛群岛面积约六平方公里。

台湾本岛是一个多山的海岛。岛的中部和东半部大部分是拔海一千米至三千多米的高山，面积约占全岛的三分之一，一千米以下、一百米以上的低山、丘陵、台地及一百米以下的海岸平原也大约各占三分之一。在东半部高山地带，拔海三千米以上的山峰达六十二座，其中三千五百米以上的就有二十二座。在这样一个面积不太大的海岛上集中有这么多的高山，在世界上是罕见的。

中央山系包括台东山脉、中央山脉、玉山山脉和阿里山脉四个平行山脉，贯穿南北，将全岛分为不对称的两半。台东山脉紧靠太平洋海岸，亦称海岸山脉，长约一百四十公里，宽仅七公里，是一千

米以下、五百米以上的低山。东侧面临太平洋的断崖陡壁高度常达数百米，险峻异常。中央山脉位于其西，长约三百二十公里，山势雄伟高耸，大半是一千米至三千米的高山，是岛内河流的主要分水岭，故有全台“屋脊”之称。又西的玉山山脉，是全岛高山集中之处，三千五百米以上的高峰就有十四座，主峰玉山海拔三千九百五十米，周围四峰环拱，冬季积雪，远望晶莹如玉，雄伟瑰丽，气象万千，不仅是全岛的最高峰，也是我国东部沿海和西太平洋北起日本、南迄菲律宾诸岛的最高峰。最西的阿里山脉，高度在一千米至二千五百米之间，向西逐渐降低为二、三百米的丘陵或台地。

西部海岸平原由很多扇状平原和大小三角洲连接而成，地势低平。其中的台南平原，长一百八十公里，宽四十多公里，面积约五千平方公里，居民稠密，占耕地总面积和人口总数百分之四十，是全省经济文化最先进的地区。此外，中部的台中盆地、北部的台北盆地、最南部的屏东平原、东部的台东纵谷平原、宜兰平原和高山型的埔里盆地，都是重要的农业地带。

由于地形关系，河流都很短小。最长的浊水溪，长仅一百七十七公里，依次为下淡水溪，长一百五十九公里，淡水河长一百四十四公里。岛内长达五十公里的河流有二十条，其中有十六条集中在西部自淡水河至下淡水溪的三百公里间，平均每隔二十公里就有一条来自深山的溪流。它们的水势都十分湍急，雨季山洪暴发，往往挟泥沙以俱下，泛滥成灾。历史上有名的台江（又名大港、大员湾）就是在1822年的一次洪水中被泥沙填成平地的。三四百年来，经过劳动人民艰苦奋斗，广筑埤圳，驯服水患，改良土壤，才把充满砂砾丛莽的广阔西部海岸平原和台北盆地改造成为今日我国农业最发达的地区之一。

台湾虽然岛屿成群，但海岸却相当平直，全长仅一千公里，西部是一片平铺的浅滩，东部则悬崖矗立，都不利于船舶的停泊。只有北端的基隆和西南部的高雄，港阔水深，可容巨舟，是天然的良港。

台湾本岛位于东经120度2分16秒至122度零4秒，北纬21度57分42秒至27度17分48秒之间。北回归线从岛的中部横穿而过，回归线以南是热带气候，以北是亚热带气候。加上海风和暖流的影响，平地终年常暖，长夏无冬，多风多雨。北部夏季全年有二百日，南部恒春半岛竟达二百九十日。古人所说“四时气有三时夏，一日风生半日阴”，是很好的写照。

由于气温高，湿度大，雨量充足，水利大兴，自古农业生产就十分发达，水稻一年两熟或三熟，蔗糖行销海内外，鲜果四时不断。在清初人的著述中常常可以看到“台地一年耕，可余七年食”，“糖谷之利半天下”这类的诗句。台湾的现代化农业就是在这个基础上发展起来的。

台湾是森林的大海洋。自然林、原始林覆盖着全岛大部分土地，所有山岭皆呈绿色。有热带、亚热带的常绿阔叶林，有温带的阔叶、针叶林，也有寒带的针叶林，树种类型多达四千余种。还有许多千年以上的古树。阿里山林区有一棵树龄三千年的红绘树，称为“神木”。可是，由于长时间滥伐的结果，森林面积不断缩小，水土流失日益严重。从前曾占世界总产量百分之七十的樟脑也因为樟树砍伐过多和人造樟脑的竞争而陷于不振。

台湾东西两面海洋，夏季有来自太平洋北赤道的暖流经过，带来了大量的热带性的浮游鱼类，冬季又有华北渤海、黄海的寒流流入，带来了寒水性的浮游鱼类。许多水温习性不同的鱼类来此觅食繁殖，所以水产资源极其丰富，常见鱼类有四百余种，是我国著名的洄游渔场之一。地下矿藏已发现的有八十多种，现已开采的有二十多种，以石油和煤最为重要，金、铜、硫磺次之。据1969年联合国远东海洋委员会的调查，钓鱼岛周围大陆架有“地球上最厚的石油资源存在的可能性”。水力发电能力估计有八百多万瓩，平均每一平方公里就有两百瓩以上的发电力，密集的程度居亚洲第一，现在已经利用的还不到二十分之一。

在战略地位上，台湾位于东海与南海之间，北联海坛（今福建