河南省土地志丛书

开封市土地志

通许卷

通许县土地房屋管理局 编

中州古籍出版社

开封市土地志

通许卷

主编　袁永功

通许县土地房屋管理局　编
中州古籍出版社

《河南省土地志》丛书编纂委员会

顾　　问：张洪华　亢崇仁　胡廷积

名誉主任：鲁德政

主　　任：卫　斌

副 主 任：冯　光　范修芳　邓留献　李　庚　任培祥

委　　员：张靖涛　张昌全　周进芳　牟用吉　田启明

张荣军　苗玉林　刘济宝　刘维德　薛映怀

康培元　姚志翔　刘振立　刘学成　詹志立

赵茂轩　陈明初　张爱延　任新堂　马凤鸣

冯先礼　刘晓海　李　森　盛中华　李之生

黄海殿　赵新纪　段礼全　姚中大　解庆昌

王玉学

通许县《土地志》编纂工作领导小组及编纂办公室名册领导小组

组　　长　王国立
副 组 长　袁永功　李新平
成　　员　常玉明　于兆东　卢培亭　闫保军
顾　　问　张仲杰　张治先　宗金龙　于兆民

《土地志》编纂办公室

主　　任　常玉明
副 主 任　罗海燕　赵振刚
成　　员　杨洪生　张仕新　张　琳　仲秀荣
　　刘启超　刘　峰　于秀琴　王登礼

编　辑　人　员

主　　编　袁永功
副 主 编　李新平　常玉明　于兆东
编　　辑　罗海燕　张学文　岳朝举　张浩晗　张仕新
　　刘　磊　杨　茜　栗凤岭　张培元
参加人员　郭　霞　李志建　李海燕　卢卫东　袁化立　张卫国
　　陶功战　潘兆礼　林新亮　于兆运　程晓程　周春荣
　　梁　霞　彭建民　胡　翔
校对人员　张仕新　于吉强　张现红　尹水燕　张德顺　刘广宸

通许县《土地志》编纂工作领导小组及编纂办公室名册领导小组

组　　长　王国立

副 组 长　袁永功　李新平

成　　员　常玉明　于兆东　卢培亭　闫保军

顾　　问　张仲杰　张治先　宗金龙　于兆民

《土地志》编纂办公室

主　　任　常玉明

副 主 任　罗海燕　赵振刚

成　　员　杨洪生　张仕新　张　琳　仲秀荣

刘启超　刘　峰　于秀琴　王登礼

编　辑　人　员

主　　编　袁永功

副 主 编　李新平　常玉明　于兆东

编　　辑　罗海燕　张学文　岳朝举　张浩晗　张仕新

刘　磊　杨　茜　栗凤岭　张培元

参加人员　郭　霞　李志建　李海燕　卢卫东　袁化立　张卫国

陶功战　潘兆礼　林新亮　于兆运　程晓程　周春荣

梁　霞　彭建民　胡　翔

校对人员　张仕新　于吉强　张现红　尹水燕　张德顺　刘广震

试读结束，需要全本PDF请购买 www.ertongbook.com

通许县《土地志》编纂工作领导小组及编纂办公室名册领导小组

组　　长　王国立
副 组 长　袁永功　李新平
成　　员　常玉明　于兆东　卢培亭　闫保军
顾　　问　张仲杰　张治先　宗金龙　于兆民

《土地志》编纂办公室

主　　任　常玉明
副 主 任　罗海燕　赵振刚
成　　员　杨洪生　张仕新　张　琳　仲秀荣
　　刘启超　刘　峰　于秀琴　王登礼

编　辑　人　员

主　　编　袁永功
副 主 编　李新平　常玉明　于兆东
编　　辑　罗海燕　张学文　岳朝举　张浩晗　张仕新
　　刘　磊　杨　茜　栗凤岭　张培元
参加人员　郭　霞　李志建　李海燕　卢卫东　袁化立　张卫国
　　陶功战　潘兆礼　林新亮　于兆运　程晓程　周春荣
　　梁　霞　彭建民　胡　翔
校对人员　张仕新　于吉强　张现红　尹水燕　张德顺　刘广宸

序

编史修志是我国历史文化的优良传统，世代沿袭，经久不衰。之所以如此，因它起着“继承历史，反映现实，服务当代，裨益后世”的作用。尤其是地方志，内容丰富，资料翔实，可收“补史之缺，参史之错，详史之略，待史之无”之效，尔今，更不失为“科学之资源，地方之年鉴，育人之教材，施政之指南”。而所有这些，又是其它著作难以做到，无法取代的。

土地是万物之源，是人类赖以生存和发展的根基，更是国家立国的根本，所以历代的统治者总是不遗余力地去夺取土地并制订各种法规、制度维护既得的土地，而少地和无地的穷苦人民，则千方百计进行求得土地的艰苦活动。

土地的私人占有，迫使少地无地的广大穷苦人民忍饥受冻，沦为奴隶，严重地阻碍了生产力的发展和社会的进步，中华人民共和国成立以后，土地回到了人民手中，人民真正成了土地的主人。为了巩固这难得的土地权，党和政府相继制订了适应不同时期的土地政策、制度和法律。同时将“十分珍惜和合理利用每寸土地，切实保护耕地”定为基本国策，加强了土地管理，使土地得到充分利用，潜力得到充分发挥，这卓有价值的成效也是前所未有的。

随着各项事业的迅速发展，土地的潜力得到越来越充分的开发和利用，在整个国民经济发展中起着越来越大的作用。但是土地

后备资源严重缩减，随着人口大量增加，人均耕地日益减少，各项建设用地需求不断加大的严峻形势绝不能忽视。为更好地、全面系统地总结本县有关土地的过去和现状，为了有效地开发、利用和科学管理好土地，为使土地更好地为我县国民经济发展需要服务，所以纂写一部社会主义时代的土地志，势在必行。

纂修土地志是一项系统而艰巨的文化大工程，是一项综合性、科学性、实用性极强的基础性工作。这项工作是在古无可鉴，今无经验，资料散失严重，机构撤建无常的条件下进行的，任务重、时间短、困难重重。但在有关领导高度重视及大力支持下，在有关部门及热心人士的无私帮助下，经编辑人员一年多艰苦努力，一部详细记述通许有关土地管理、政策、法规；展现土地资源开发利用的历史和现状；概括通许土地制度、赋税等的历史演变的《通许县土地志》，已编辑成册，实在可喜可贺！

《通许县土地志》就要和大家见面了。由于我们经验不足，才疏学浅，加之资料残缺，所以差错和不当在所难免，谨请读者批评指正。

通许县人民政府副县长　王国立

凡 例

1、以马列主义、毛泽东思想和邓小平理论为指导，坚持党的四项基本原则，坚持历史唯物主义和辩证唯物主义的方法，全面真实地反映通许县土地资源开发，利用及管理的历史和现状，力求做到思想性、科学性、资料性的统一，起到“存史、资治、教化”作用。

2、本志纵贯古今，重在当代。上溯事物发端，下限断至1996年底。

3、本志利用语体文记述体、述、记、志、图、表、录并用，以志为主。以编年体与纪事本末体相结合纂写大事记，记述通许县有史以来土地制度、赋税、土地利用、土地管理、自然灾害等方面的历史发展轨迹。图、表、有关照片穿插文中。

4、本志采用章、节、目结构，力求门类齐全完整，资料翔实准确，文风朴实严谨，语言流畅简练。突出地方特色，时代特点、专业特征。

5、计量单位，建国前沿用历史计量单位，不作换算，建国后按《国务院关于我国实行法定计量单位的命令》执行，统计数字与详查数字有差别时，用括弧加以说明。

6、在文字记述中，有关机构名称、具体工作、有关文件等，第一次出现时写全称，后用括弧注明简称，再出现时即采用简称。

7、以中华人民共和国成立(1949年10月1日)为界，前称“建

国前”，后称“建国后”。

8、历史纪年以各朝代及其帝王年号为序，以汉字书写，后以括号注明公元纪年；中华人民共和国时期以阿拉伯数字书写，后以括号注明公元时间；中华人民共和国成立后，均以公元纪年。

9、资料来源，现代资料以统计部门的为主，缺漏者由业务部门提供；历史资料源于档案资料、新旧方志和有关部门的专业志、书报、杂志、史书专著等，个别史实也有取之文碑和口碑，成书时一般不再注明出处。

10、部分有重要存史价值，但又难以列入正文的资料，收入附录中，以免散失，备作查考。

通许县地图

图例

比例尺 1:50000

试读结束，需要全本PDF请购买 www.ertongbook.com

河南省
通许县土地利用现状图

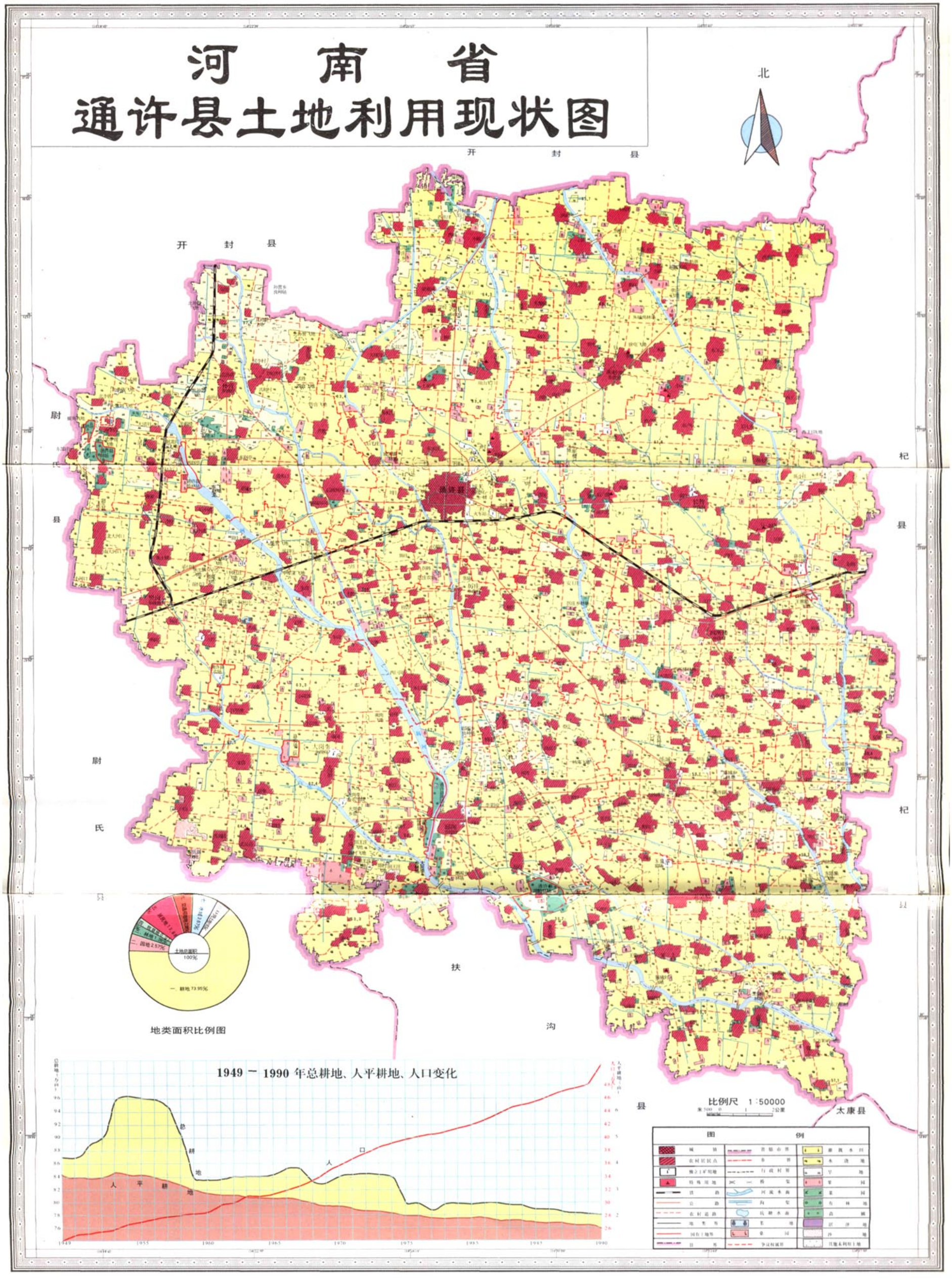

河南省通许县
土地利用总体规划图
（1997--2010）

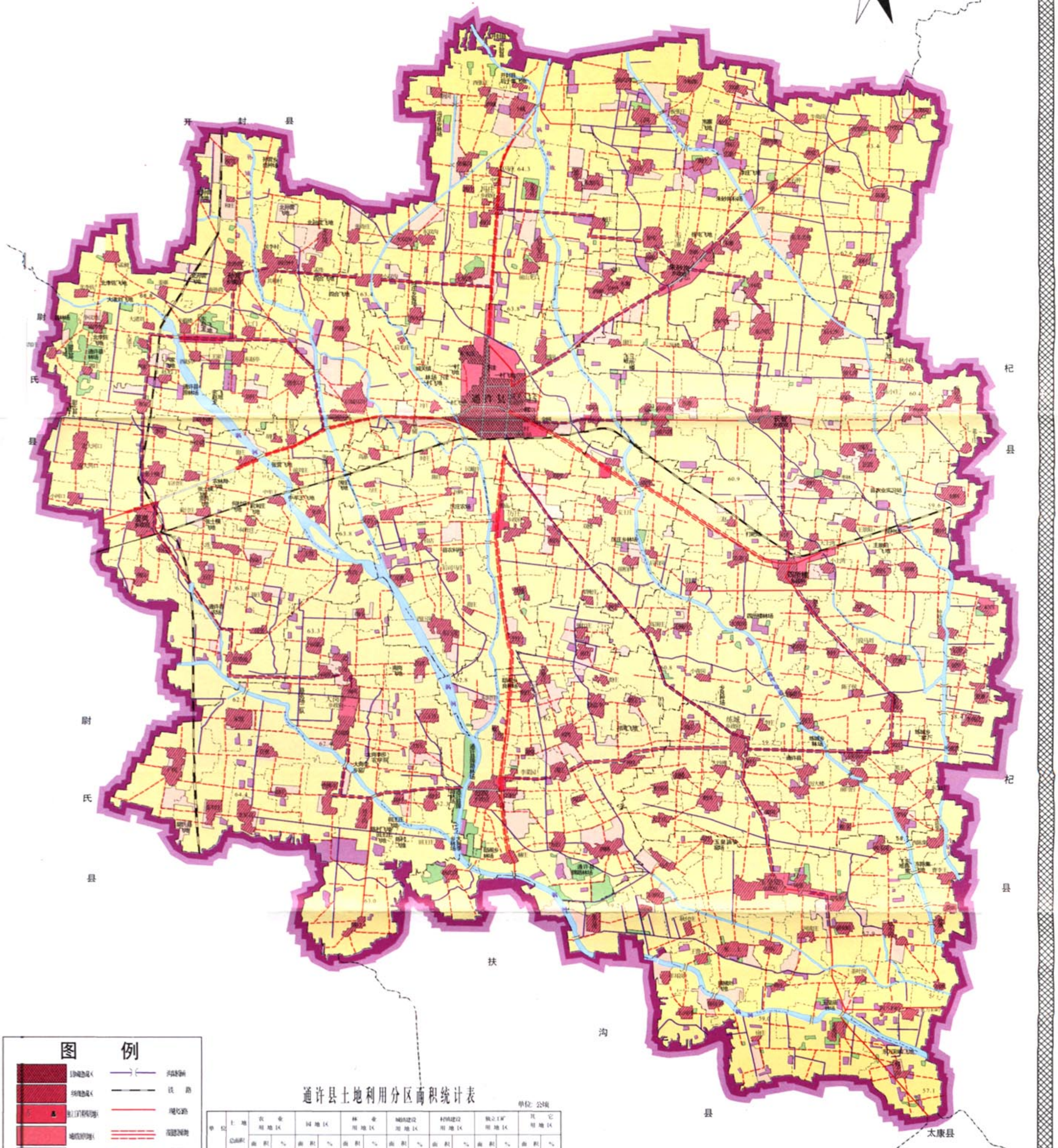

通许县土地利用分区面积统计表

单位: 公顷

单位	土地总面积	农业用地区 面积	农业用地区 %	园地区 面积	园地区 %	林业用地区 面积	林业用地区 %	城镇建设用地区 面积	城镇建设用地区 %	村镇建设用地区 面积	村镇建设用地区 %	独立工矿用地区 面积	独立工矿用地区 %	其它用地区 面积	其它用地区 %
[illegible]	76790.07	56425.39	73.48	1975.15	2.57	1039.29	1.35	1353.00	1.76	8145.48	10.61	1108.97	1.44	6742.40	8.78
朱砂乡	8559.60	6403.54	74.81	329.30	3.84	76.50	0.89	182.00	2.13	744.06	8.67	151.30	1.77	672.90	7.86
[illegible]	7323.19	5459.39	74.55	124.09	1.56	42.00	0.57	175.00	2.30	776.40	10.61	121.53	1.66	642.73	8.11
练城乡	5090.01	3853.37	75.70	92.26	1.80	24.52	0.50			685.30	13.50	53.66	1.10	380.78	7.40
[illegible]	7150.01	5126.01	71.70	332.50	4.70	38.20	0.50			917.12	12.80	71.49	1.00	663.19	9.30
冯庄乡	5453.33	4037.84	74.00	155.00	2.90	83.60	1.50			609.00	11.20	66.93	1.20	500.96	9.20
[illegible]	8085.12	5964.93	73.80	221.53	2.80	138.47	1.70	216.00	2.56	745.40	9.34	102.17	1.26	688.57	8.54
[illegible]	5109.77	3736.93	73.11	104.65	2.05	39.79	0.80			615.42	12.04	73.57	1.45	539.59	10.55
[illegible]	5600.34	3983.83	71.14	111.81	2.00	255.36	4.56			690.50	12.33	57.66	1.03	501.18	8.94
[illegible]	6302.70	4750.30	75.40	144.70	2.30	44.20	0.70			793.40	12.60	81.20	1.20	488.90	7.10
[illegible]	7405.34	5503.81	74.32	143.91	1.94	245.94	3.32			787.80	10.64	78.16	1.06	645.92	8.72
[illegible]	6298.66	4796.47	76.20	121.70	1.90	12.40	0.20			630.99	10.00	106.30	1.70	630.81	10.00
城关镇	4411.30	2806.70	64.00	95.70	2.30	38.30	0.80	780.00	17.64	140.50	1.22	145.20	3.20	404.90	1.50

比 例 1 : 50000
图上一厘米相当于实地五百米

河南省通许县
基本农田保护区规划图
1995—2010

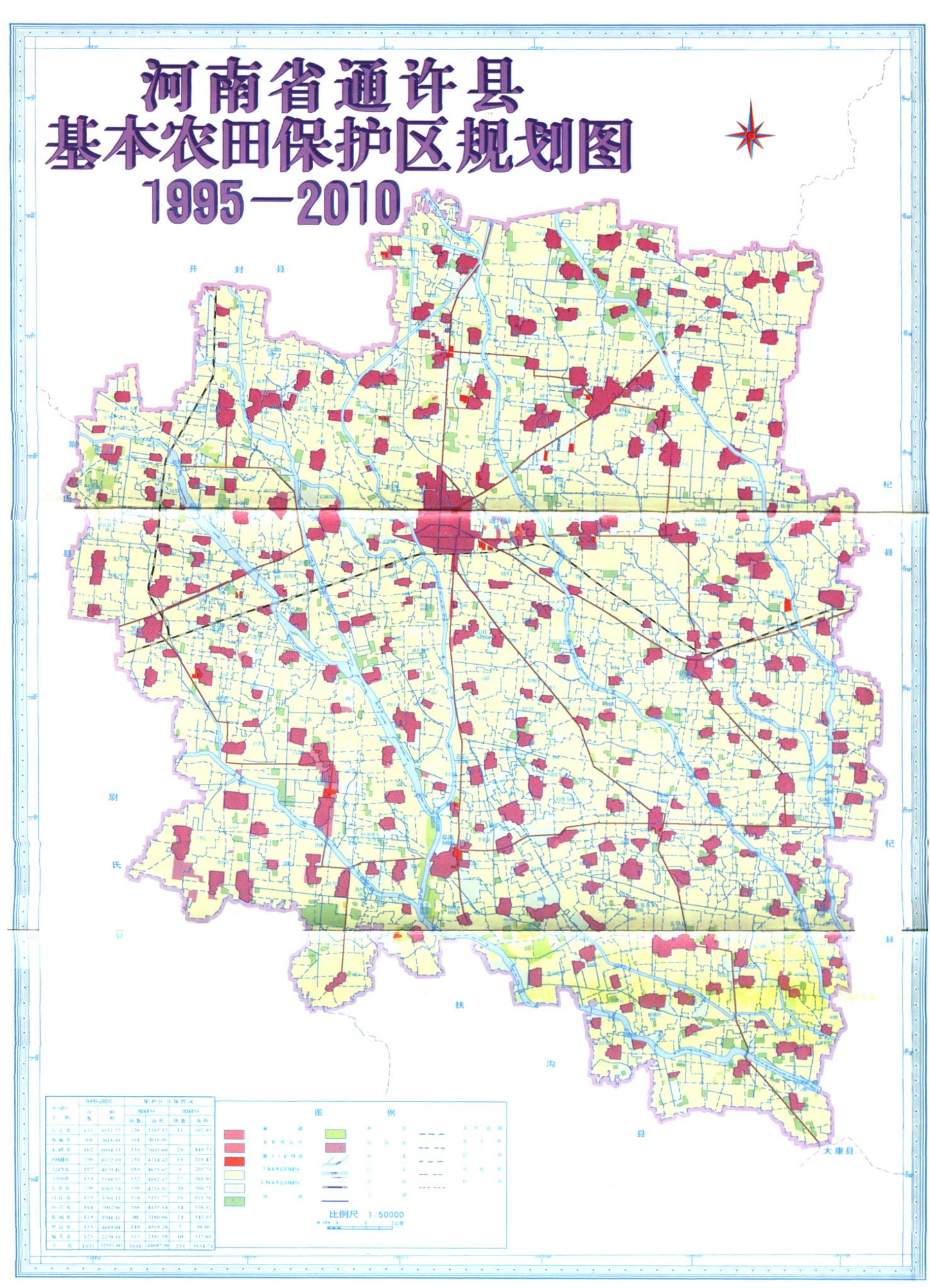

通许县人民政府副县长 **王国立**

通许县土地房屋管理局局长 **袁永功**

通许县土地房屋管理局党组书记 **李新平**

宣传专栏

XUANCHUANZHUANLAN

通许县土地房屋管理局党组成员 左起 于兆东　李新平
袁永功　常玉明

通许县土地房屋管理局领导班子在研究工作

通许县《土地志》编写人员 前排左起
罗海燕　赵振刚　常玉明　岳朝举　张琳
张仕新　杨洪生　张浩晗

通许县《土地志》市级评审会现场

环境优美的通许县地局办公大楼

局领导及工作人员现场勘测土地利用规划情况

6.25土地日宣传活动场面

整齐、繁华的通许县城街景

试读结束，需要全本PDF