

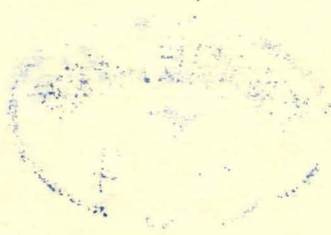
新疆维吾尔自治区

乌鲁木齐市地名图志

乌鲁木齐市地名委员会编

封面题字：

屈武



00983



شىنجاڭ ئۇيغۇر ئاپتونوم رايونى

新疆维吾尔自治区

ئۈرۈمچى شەھەرنىڭ يەر ناملىرى خەرىتىلىك تەزكىرىسى

乌鲁木齐市地名图志

(ئىچكى ماتىرىيال)

(内部资料)



ئۈرۈمچى شەھەرلىك يەر ناملىرى كومىتېتى تەرىپىدىن تۈزۈلدى

乌鲁木齐市地名委员会编

一九八六年十二月

前 言

《乌鲁木齐市地名图志》是在1983年7月至1984年1月全面开展地名普查和对地名进行标准化、规范化处理的基础上编纂的。

全市（不含市辖乌鲁木齐县）共普查地名2156条。为了突出重点，本地名图志汇编了1047条，共分六大类，即：1、行政区划355条；2、街路巷和地片460条；3、行政专业部门108条；4、名胜古迹、纪念地、游览地和人工建筑物47条；5、自然地理实体15条；6、农牧团场62条。这些都是经市人民政府批准的标准名称，具有法定性，是今后各单位使用地名的依据。

本地名图志以文字为主，兼有市及各区地名图15幅。其中解放前的乌鲁木齐图2幅，以及各类彩色、黑白照片128张。汇编地名均以扼要文字说明其位置、名称来历、含义和沿革，以及标准名称的规范书写、译写和读音。这是我市有史以来第一部翔实、完备，并具有科学性的地名图志书。它将直接为新闻、公安、民政、邮电、交通、测绘、国防等有关部门提供标准地名资料。

本地名图志的地名图的行政区划和地界线，均未经实测，不作划界依据。书中所载数字，是1985年的，人口数均为1982年底全国人口普查时的数字。

目 录

地图

- 乌鲁木齐地域图
- 乌鲁木齐地区地势图
- 乌鲁木齐市区地名图
- 乌鲁木齐市区区划图
- 乌鲁木齐城市沿革图
- 1960年乌鲁木齐市城区图
- 迪化市街图

风貌照片

市、区概况 行政区划

- 乌鲁木齐市概况..... 1
- 乌鲁木齐市政区沿革..... 5
- 天山区(地名图 概况 名称)..... 7
- 沙依巴克区(地名图 概况 名称)..... 51
- 新市区(地名图 概况 名称)..... 75
- 水磨沟区(地名图 概况 名称)..... 99
- 头屯河区(地名图 概况 名称).....109
- 南山矿区(地名图 概况 名称).....119

路 街 巷 地片名称

- 路.....123
- 街.....155
- 巷.....163
- 地片.....197

行政 专业部门 名胜古迹 建筑物

- 行政 企事业单位213
- 台 场 站.....247
- 革命纪念地.....253
- 游览地.....256

古迹 古寺	260
水库 渠道	265
建筑物	268
自然地理实体	
山	273
河	276
沟	278
农牧团场	
一〇四团(地名图 概况 名称)	281
头屯河农场(地名图 概况 名称)	287
三坪农场(地名图 概况 名称)	291
五一农场(地名图 概况 名称)	295
资料补编	
乌鲁木齐名称的来历及含义	299
阿拉沟口竖穴木椁墓	301
阿拉沟口古堡	302
乌拉泊古城	303
附录	
地名管理条例	305
(一九八六年一月二十三日国务院发布)	
乌鲁木齐市人民政府《关于加强乌鲁木齐市地名管理的规定》	308
乌市政【1984】268 号	
乌鲁木齐市人民政府批转市地名办《关于部分街、路、 巷命名、更名的意见的通知》	310
乌市政【1984】101 111 130 133号	
关于恢复妖魔山原名雅玛里克山的通知	311
乌市政【1986】239 号	
迪化市人民政府通知	312
市秘字第〇〇二〇号	
乌鲁木齐市地名普查工作总结	313
维汉地名对照索引	319
后记	363

地





风貌照片



乌鲁木齐
风貌




乌拉泊古城遗址



西大桥旧址




三关庙



大十字牌坊



铜铺街



红山咀旧貌



老红庙子




南门城楼



新东门



湖心亭

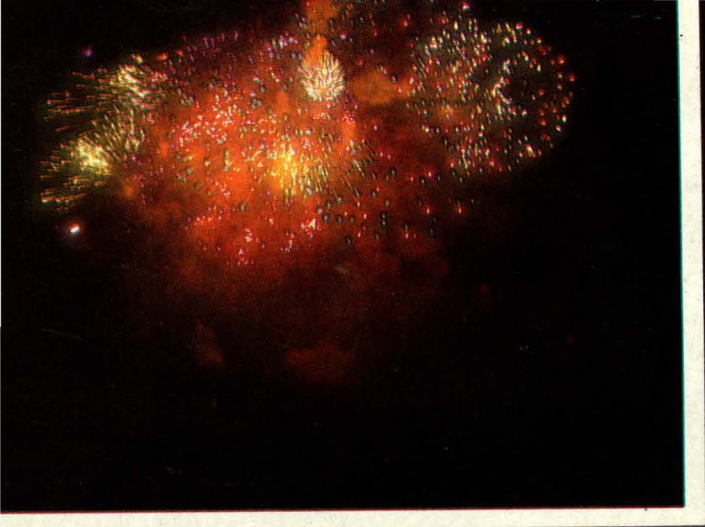


鑑湖



天山脚下的边城——乌鲁木齐





红山节日之夜



