

016984

四川省地名录丛书之二〇八

四川省重庆市 双桥区地名录



重庆市双桥区地名领导小组编印

重庆市双桥区地名录

CHONGQINGSHISHUANGQIAOQUDIMINGLU

重庆市双桥区地名领导小组编印



区机关大院



区职工住宅一角



四川汽车制造厂红岩重型汽车开出厂大门时的情景

该厂是我国重型汽车主要生产基地之一，引进国外先进技术，能生产具有八十年代水平的各种重型汽车。目前主要生产的有CQ30、CQ19、CQ261、斯太尔91等四大系列四十多种车型，广泛用于冶金、矿山、煤炭、石油、化工、林区、公路运输及工程建筑等部门。



引进国外八十年代先进技术，斯太尔91系列汽车



重庆红岩专用汽车制造厂CQ30等系列自卸车

该厂主要生产红岩CQ30、CQ19等系列自卸车，并可制造各种特种用车广泛适用于矿山、冶金、建筑、水电工程以及交通运输等部门。



双桥中学校



重庆市双桥综合化工厂生产车间（民政企业）。



重庆市双桥综合化工厂“增产灵”、“叶面肥”等系列产品，畅销全国各地，效益显著。



区幼儿园



幼儿园教学楼及活动室



双龙西路街景一角



双龙东路（四川汽车制造厂三叉路口）街景一角

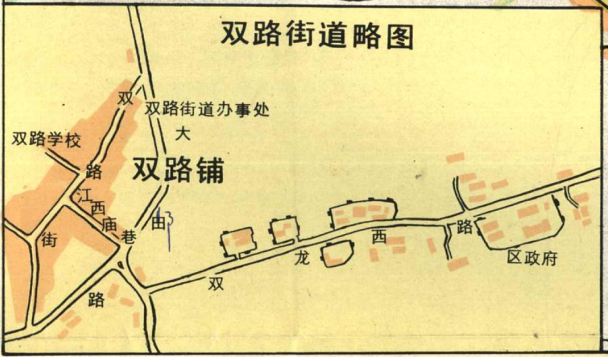
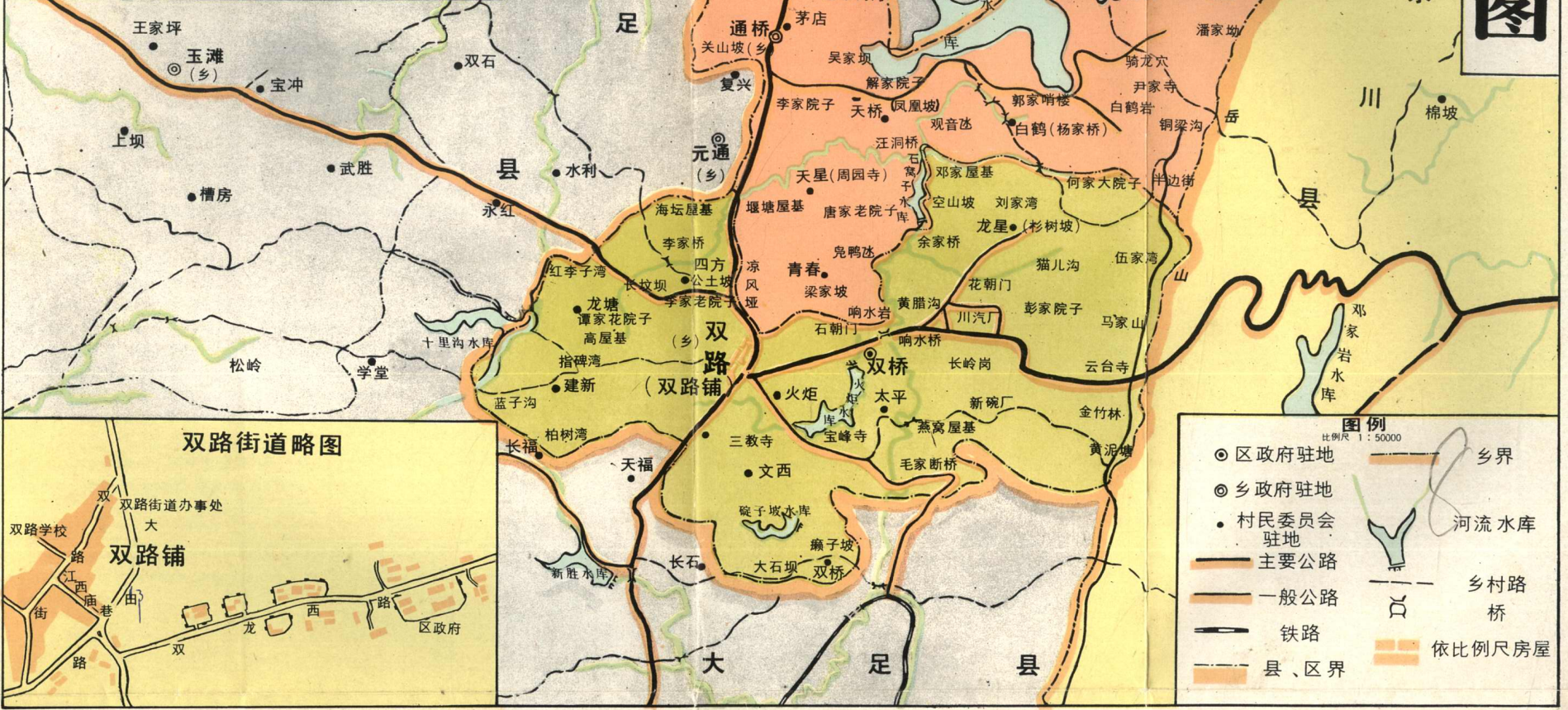
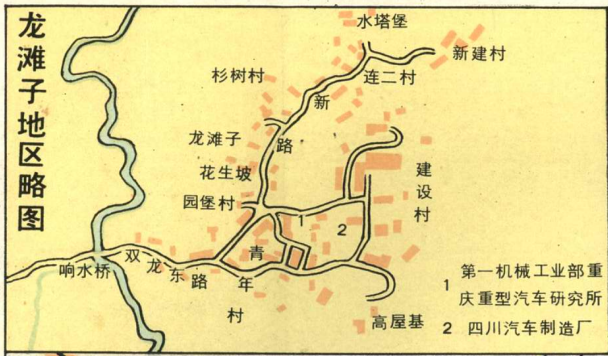


双路影剧院



双桥区农村住宅一例

双桥区地图



图例
比例尺 1:50000

- ◎ 区政府驻地
- ◎ 乡政府驻地
- 村民委员会驻地
- 主要公路
- 一般公路
- 铁路
- 县、区界
- 乡界
- 河流水库
- 乡村路桥
- 依比例尺房屋

目 录

一、前 言	
二、重庆市双桥区地图	
三、重庆市双桥区概况	(1)
四、行政区划及路、街、巷、自然村	(8)
双路街道办事处概况	(4)
双路人民公社概况	(7)
通桥人民公社概况	(11)
五、人工建筑物	(14)
六、企事业单位	(16)
四川汽车制造厂概况	(16)
重庆市双桥区双路学校概况	(17)
重庆重型汽车研究所概况	(18)
七、附录	(20)
重庆市双桥区人民政府关于对全区街道办事处、路、街、巷、居民区、公社、 大队的命名、更名和标准地名的通告	(20)
地名首字笔画排列顺序检索表	(22)

前 言

地名，是人类历史的产物。随着人类历史的发展和社会的进步，它也不断地发展与改变。由于各个历史时期的变换与更替，给我区地名带来了一些问题。有的重名或一名多写；有的用字不当；有的用字生僻，难写难记；有的地名与地图对不上号，或错位、错字、错名等。这就给四化建设和人民群众的日常生活带来了一定的影响。

遵照国务院和省、市人民政府的有关文件规定精神，从一九八一年四月开始至一九八二年七月止，历时一年零三个月时间，以1：5万地形图（一九六〇年版）为基础，对全区地名进行了普查工作。本着尊重历史，保持地名的稳定性，反映地理特征以及社会主义革命和建设成就的原则，对全区一个街道办事处，两个人民公社、十四个生产大队的地名进行了标准化、规范化处理；对行政区划及龙滩子（四川汽车制造厂厂区）地区新建的居民区进行了命名。计删去图上不复存在以及失去作用的地名3条，纠正了错位、错字、错音、错名等地名18条，新增行政区划及居民区等地名54条，现共有地名116条。基本上达到了地名标准化、规范化的要求。地名普查四项成果资料（地名成果表、地名卡片、地名图、概况材料）经省、市验收后，已按规定上交。

为了使地名普查成果更好地为四化建设服务和满足广大群众需要，我们根据上级有关规定，并在市、区领导的重视关怀、和有关部门的协助支持下，将全区普查主要成果汇编成《重庆市双桥区地名录》。

本地名录根据地名普查成果资料，参照1：5万地形图，编绘成1：5待定万全区地名图，标注了全部生产大队以上行政区划地名和部分自然村地名；搜集了地名普查中形成的各种地名概况材料7篇、照片、幅、辑录了全区生产大队以上行政区划单位及其驻地、自然村、人工建筑物、重要的企事业单位等地名共116条。对每条地名加注了汉语拼音，并在备注栏内，对现用地名名称的来历，含义等作了简要说明。

本地名录中农业生产方面的数字引自一九八〇年区统计年报，人口数字引自公安部门一九八〇年统计年报，其余为有关专业部门提供。公社、生产大队、生产队数为一九八一年普查实数。

今后，凡单位或个人在使用重庆市双桥区地名时，一律以本地名录为准。

重庆市双桥区地名领导小组

一九八二年八月

重庆市双桥区地图

7

重庆市双桥区概况

双桥区位于重庆市西部，距市府驻地市中区162公里、大足县城29公里。地理坐标北纬 $29^{\circ}28'$ — $29^{\circ}33'$ ，东经 $105^{\circ}44'$ — $105^{\circ}50'$ 之间。东界永川县西山脊南，西北与大足县邮亭区、龙水区毗邻。面积43.1平方公里，人口31,865人，其中农业人口21,962人，非农业人口9,903人。人口密度为每平方公里739人。多为汉族，尚有回、满、蒙、苗等9个民族73人。辖1个街道办事处、2个公社，14个生产大队、121个生产队。区人民政府驻双路铺。

双桥区是经国务院国发(1974)100号文件和四川省川革发(74)121号文件批准，将大足县双路公社全部和原通公社4个大队、土桥公社2个大队，组成双路和通桥公社，划归重庆市管辖。由两公社首尾各一字得名，成立重庆市双桥区。于1975年3月组成区筹建领导小组，一九七八年七月召开区第一届人代会第一次会议，产生区人民政府。

双桥区处于川东盆地浅丘地区，东西两面较高，两侧向内倾斜，一般海拔360—380米，东部马家山最高，海拔934米，东南角毛家断桥最低，海拔348米。土壤多为紫色土与水稻土。属中亚热带季风性湿润气候，四季分明，气候温和稳定，年均气温 17.4°C ，一月均温 6.6°C ，七月均温 27.6°C 。全年积温 6352°C 。无霜期306天。平均日照1301小时。年降水量1009毫米，百分之八十集中在五至八月。有伏旱。多西北风。

全区有耕地1.87万亩，其中水田1.56万亩，旱地3千余亩。农作物有水稻、小麦、玉米、红苕、油菜等，其中水稻占粮食总产量的85.91%。建国前，辖区为缺水地区，生产落后，粮食产量低。建国后，兴修水库3座，库容量共140万立方米；修建渠道9条，共长15公里，建电力提灌站11处，灌田面积达1万亩。并经改良土壤，改进耕作技术，推广优良品种等，从而促进了粮食增产。1980年粮食产量1,983万斤，比1974年(建区前)净增粮食817万斤，增长70%。人均分粮717斤。农业总产值316.6万元。集体农副业总收入496.6万元。社队企业有农机站、农具厂、煤厂、砖瓦厂、碗厂、坛罐厂、建筑队等，务工社员1069人，1980年总产值180万元，占农业总产值56.85%。

工业有较大发展。区内国营四川汽车制造厂有职工4,305人，1980年年产红岩牌CQ261型载重汽车500辆，产值8,642万元。区属粮油、酿造、酱油3个加工厂，年产值73.5万元。街道、工交部门亦有印刷、缝纫、钟表修理、糖果等9个企业，职工101人，年产值26万元。

全区有饮食、副食、百货、供销社等国营企业7个，服务人员337人，商品总销售额885万元。另有集体商业服务网点6个，服务人员78人，商品销售总额124万元。工商

8 — 1

企业税收35.7万元。

境内有公路5条贯穿各大队，总长26公里。并有大（足）邮（亭）公路横穿区内，交通比较方便。

市政建设发展较快。1975年建区后，双龙西路新建楼房，鳞次栉比，绿树成荫，区党、政机关均设此，仅新建办公楼和职工宿舍面积达3.5万平方米。建设、青年等村为新建工业区，厂房林立，住宅毗连。并有体育场、露天电影场等，街容面貌发生了很大变化。

文化教育：全区有学校19所。其中厂办技工学校1所，中学1所，小学2所；区属学校均是小学，其中办有高中班学校2所。教职员工340人，学生8,502人。适龄儿童入学率达98.66%。电影放映队4个，露天电影场1处，工人俱乐部1所，设有新华书店、文化馆、体育场、广播站等。

卫生事业：现有职工医院、门诊部各1所，公社卫生院2所，医务人员167人，病床120张，大队合作医疗站12个，赤脚医生13人。1980年人口出生率为13.2%。人口自然增加率为7.9%。

行政区划及路、街、巷自然村

XINGZHENGQUHUAJILUJIEXIANGZIRANCUN

双路街道办事处概况

双路街道办事处位于双桥区中部。以驻地双路铺得名。相传，从前此地早上有两根雾柱直冲天空与东北方向的白鹤岩对峙，取名双雾。后谐音为双路。清初在此修建庙宇4座，逐步发展成铺，名双路铺。原属大足县双路公社，1975年3月随公社划入双桥区，同年建立街道办事处。有路、街、巷各1条。面积0.5平方公里。1980年底有62⁶户，2,050人，均系汉族。街道办事处驻双路街22号。

辖区内驻有区党、政机关、人民团体、区属企事业单位31个。主要有中共双桥区委、区人大常委会、区政府和百货、粮食、副食、食品等公司。现有粮食、百货等国营商业单位6个，职工332个，1980年商业销售总额459.7万元。街道办有饮食、白铁、建筑、缝纫等集体企业9个，职工61人，1980年总产值13.2万元。为区内集市贸易中心。办有幼儿园1所，入园儿童60人。