


016699

广西壮族自治区

合浦县地名志



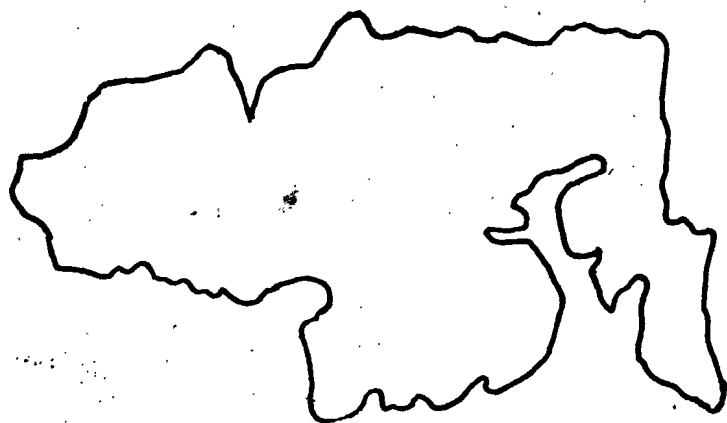
合浦县人民政府编

广西壮族自治区
GUANGXI ZHUANGZU ZIZHI QU

合浦县地名志

HEPUXIAN DIMINGZHI

(内部资料)



合浦县人民政府编

一九八三年七月

前 言

《合浦县地名志》是在地名普查的基础上，经过充实提高编写而成的，是我县第一部以地名为中心的地理、历史志书。

本志收集列入的标准地名共四千七百二十一条，其中行政区划单位和居民点名称三千九百四十一条；独立存在的、重要的、有方位意义的各专业部门使用的台、站、厂、场等名称二百五十条；名胜古迹、古遗址、游览胜地、革命旧址和其他人工建筑物等名称二百零三条；各类自然地理实体名称三百二十七条。本志编入县、社、镇以及企事业单位等概况共四十三篇。并记载有合浦二千余年的历史沿革，以及合浦县解放前后三十多年来的区、乡、公社、镇的区划更替情况。对县内驰名中外的珍珠、世界稀有的珍贵动物儒艮（俗称海牛）和历史悠久的炮竹、盐业、蔗糖以及出土文物等都作了扼要的介绍。撰写有古地名考。还有行政区划，居民点标准地名的简介及其首字笔画索引。编写有专业厂、场、站、人工建筑物名胜古迹、自然地理实体等地名录。

本志附有县行政区划图、水利现状图、交通现状文物分布图以及各公社、镇地图共二十一幅。书中有航摄照片、彩色照片和黑白照片。

合浦县各类地名的名称，根据《国务院关于地名命名、更名的暂行规定》，已作标准化处理，对县内有重名的大队，进行了更名。今后使用地名均应以《合浦县地名志》为准。如需要更改或补充，须按国务院关于地名命名、更名的暂行规定，办理批准手续才有效。除大队、自然村至社（圩）、镇的距离是直距外，其余均为实际里数。

《合浦县地名志》的出版，为经济建设、国防建设、国际交往、文化交流以及人民群众的日常生活，提供了可靠的地名资料。它是党政机关和工农商、文教卫生等部门必要的参考书，并可提供各地图书馆、档案馆和资料部门收藏和参考。

由于我们水平有限，如有不妥之处，诚望指正。

目 录

图 片.....	(1)
图 例.....	(5)
合浦县行政区划图.....	(6)
合浦县水利现状图.....	(8)
合浦县交通现状、文物分布图.....	(10)
合浦县(附照片).....	(12)
合浦历史沿革.....	(15)
合浦历史沿革简表(一)(二)(三)(四).....	(20)
合浦县1949年——1982年行政区划表(一)(二)(三)(四)(五) (六)(七)(八)(九)(十).....	(24)
廉州镇地图.....	(34)
廉州镇(附照片).....	(35)
环城公社地图.....	(38)
环城公社(附照片).....	(40)
党江公社地图.....	(42)
党江公社(附照片).....	(44)
西场公社地图.....	(46)
西场公社.....	(48)
沙田公社地图.....	(49)
沙田公社(附照片).....	(50)
沙岗公社地图.....	(52)
沙岗公社(附照片).....	(53)
乌家公社地图.....	(56)
乌家公社(附照片).....	(58)
福成公社地图.....	(60)
福成公社(附照片).....	(62)
南康公社地图.....	(64)
南康公社(附照片).....	(66)
营盘公社地图.....	(68)
营盘公社(附照片).....	(69)
闸口公社地图.....	(71)
闸口公社(附照片).....	(72)

公馆公社地图.....	(74)
公馆公社(附照片).....	(76)
曲樟公社地图.....	(79)
曲樟公社(附照片).....	(80)
白沙公社地图.....	(82)
白沙公社(附照片).....	(84)
山口公社地图.....	(86)
山口公社(附照片).....	(88)
石湾公社地图.....	(90)
石湾公社(附照片).....	(92)
石康公社地图.....	(94)
石康公社(附照片).....	(96)
常乐公社地图.....	(98)
常乐公社(附照片).....	(100)

合浦县行政区划、居民点标准地名简介	(107)
-------------------------	---------

北暮盐场(附照片)	(274)
合浦珍珠养殖场(附照片)	(276)
钦廉林场(附照片)	(277)
三合口农场(附照片)	(279)
赤江华侨陶器厂(附照片)	(281)
合浦县西场糖厂(附照片)	(282)
合浦县罐头厂(附照片)	(284)
合浦县炮竹厂(附照片)	(286)
合浦县麻纺厂(附照片)	(287)
合浦廉州中学(附照片)	(289)
合浦县人民医院(附照片)	(291)

合浦水库(附照片)	(293)
洪潮江水库(附照片)	(294)
湖海运河(附照片)	(296)
璋嘉隧洞(附照片)	(298)
垌心渡槽(附照片)	(300)
总江桥闸(附照片)	(301)
石湾大桥(附照片)	(303)

海角亭(附照片)	(304)
大士阁(附照片)	(306)
东坡亭(附照片)	(307)
文昌塔(附照片)	(309)
珍珠城遗址	(311)

合浦县境内专业厂、场、站、人工建筑物、 名胜古迹和自然地理实体标准地名录	(312)
---	---------

风物简介

南 珠	(340)
儒 艮(附照片)	(342)
原 盐	(344)
蔗 糖	(345)
炮竹烟花	(346)
合浦县出土文物简介(附照片)	(347)


地名考	(348)
-----------	---------

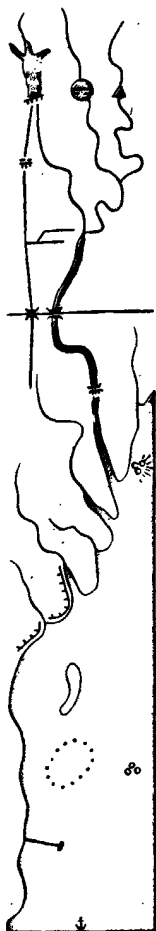
故郡址 还珠亭 大廉山 糠头山 南流江
大风江 古港口 名珠池 铜船湖 旧井泉

合浦县行政区划居民点首字笔画索引	(351)
------------------------	---------

图

例

- ★ 县人民政府驻地
- ◎ 公社(镇)驻地
- ⊙ 大队(居委会)驻地
- 自然村
-  城镇轮廓略图
- 场、站、工区、组
- 其他企事业单位
- ▲ 工厂
- ☆ 学校
- ⊕ 医院
- ⊗ 汽车站
- ⊗ 电站
- 合 亭
- 古 迹
- 纪念地
- 农点、地片、牧点
- ▲ 魁星楼、大士阁
- ▲ 塔



- 大型、中型、小型水库
- 滚水坝
- 水渠
- 输水槽
- 拦水坝
- 珍珠养殖场
- 海岸线
- 防洪堤
- 海洋、海岛
- 滩涂、礁
- 码头
- 港口
- 水文站
- 渡口
- 水灌站
- 湖
- 运
- 水闸
- 能通汽车水闸
- 反虹吸
- 隧洞
- ▲ 200 山峰及高程
- X 山口
- 公路桥、行人桥
- 道班
- 围墙
- 主要公路
- 次要公路
- 小路
- 海河堤
- 国界
- 自治区界
- 地区界
- 县界
- 公社界

8

合浦历史沿革

Hépǔ Lìshǐ Yángé

早在四千多年前，聚居在合浦的先民，已经使用石器从事农业生产和狩猎。一九五七年和一九七八年先后在合浦县环城公社龙门江、钟屋岭出土的镑、砺石和石戈等一批石器文物，证实了这一点。

合浦地处边缘，古时与中原很少来往，在夏、商、周三代，被称为传说中的“荆州南境”。春秋时，合浦地处越楚交界。战国时，越王无疆被楚国灭亡，越族后代逃到岭南，各据一方，自称君长，统称岭南为“百粤”（“粤”通“越”，“百粤”即“百越”），合浦地属百越中的骆越。公元前二一四年，秦始皇占领百越（陆梁）设置南海、桂林、象郡。合浦是象郡辖地。秦末汉初，赵佗占据南海三郡称王，号称南越国，合浦地属南越国。

西汉 西汉武帝元鼎五年（公元前一一二年）四月，南越宰相吕嘉造反，杀死汉朝使者。同年秋，汉武帝刘彻派遣伏波将军路博德、楼船将军杨仆等人讨伐南越，元鼎六年（公元前一一一年）十月，灭南越，划出南海、象郡交界的地方设置合浦郡。“合浦”这个名称就在此时出现在中国的版图上。它的含义，就是江河汇集于海的地方。元封五年（公元前一一〇六年），设置交趾刺史部，合浦郡隶属交趾刺史部。该郡曾先后管辖五县：徐闻、高凉、合浦、临允、朱卢（都尉），驻地在徐闻县。徐闻县，即今海康、徐闻、遂溪等县地。高凉县今阳江、阳春、电白、化州、吴川等县地。临允县今新兴、开平等县地。朱卢（都尉）在今海南岛琼山县境内。合浦县旧县城在今浦北县旧州境内。县辖境相当今横县（南部）、容县、玉林（南部）、博白、北流、陆川、钦州、灵山、浦北、合浦、北海市及广东省廉江等县地，面积约三万三千二百七十七平方公里。

西汉时，合浦是对外贸易的港口，海上交通和商业都很发达。据《汉书·地理志》记载，汉武帝常常派人从合浦出航，满载黄金、丝织品，到东南亚各国购买明珠、璧琉璃、奇石。一九七二年在今合浦县炮竹厂内出土的琉璃、水晶、琥珀等各种佩饰品，说明当时合浦同国外贸易的事实。

东汉 东汉光武帝刘秀建武十九年（公元四三年），合浦郡驻地由徐闻县迁徙合浦县城（今浦北县旧州），合浦郡距汉朝京都洛阳城四千五百九十五公里，同年复设珠崖县隶属合浦郡。珠崖县，西汉武帝灭南越后，于公元前一一〇年在今海南岛境地设置珠崖、儋耳二郡。公元前八二年将儋耳并入珠崖郡。公元前四八年撤销珠崖郡。西汉成帝刘骜绥和元年（公元前八年），设合浦郡都尉，即朱卢都尉（何时撤销不详）。公元四三年复设珠崖县隶属合浦郡。三国以后改称朱卢县。东汉献帝刘协建安八年（公元二〇三年），改交趾刺史部为交州刺史部，合浦郡隶属交州刺史部，管辖合浦、徐闻、高凉、临允、珠崖五县。东汉时，合浦不仅是商港，而且以产珍珠闻名于世，《后汉书·孟尝传》记载：“郡不产谷实，而海出珠宝……常通商贩、贸籴粮食”。

三国 汉献帝建安十五年（公元二一〇年），孙权派步骘任交州刺史，率兵进入岭南，原合浦太守士壹等人都表示拥护。从此，岭南便属于孙权管辖范围。合浦郡仍管辖合浦、徐

闻、高凉、临允、朱卢五县，驻地在合浦县城。建安二十五年（公元二二〇年），孙权划出合浦郡的高凉县另设高凉郡。又划出临允县隶属苍梧郡。吴大帝孙权黄武五年（公元二二六年），分出合浦以北为广州辖地，交趾以南为交州，合浦郡隶属交州。黄武七年（公元二二八年），将合浦郡改称珠官郡（约在公元二五二年——二五八年间复称合浦郡，驻地仍在合浦县城）。同年划出合浦县南境设置珠官县，与合浦县同隶属珠官郡。吴赤乌五年（公元二四二年），划出徐闻县设珠崖郡。划出朱卢县隶属珠崖郡（今雷州半岛和海南岛境地）。吴景帝孙休永安三年（公元二六〇年），划出合浦县北境设置昌平县（今横县境内）隶属合浦郡。同年设合浦北部都尉（今横县境内），以昌平县为北部都尉驻地。此后，还设置平山和连道二县。公元二六二年，合浦郡辖：合浦县、珠官县、合浦北部都尉、昌平县、平山县、连道县。驻地在合浦县城。

西晋 西晋武帝司马炎太康元年（公元二八一年），撤销珠崖郡并入合浦郡，同年划出合浦县东北部设置荡昌县（今容县境地）。公元三一七年以后，又析合浦县地设置新安县。合浦郡隶属交州，管辖七县：合浦、南平、荡昌、徐闻、毒质、新安、珠官。驻地在合浦县城。

南朝 宋 公元四二〇年，合浦郡隶属交州。公元四三二年，划出合浦县西部设置宋寿、宋广、安京三郡（即今钦州县境地），隶属交州。公元四三二年——四六四年间，划出合浦县东北部设置临漳郡，隶属广州。宋明帝刘彧泰始七年（公元四七一年），划出广州的临漳郡和交州的合浦、宋寿二郡，同时增设百梁、龙苏、安昌、南流、永宁、富昌六郡，共九郡设置越州。越州和临漳郡驻地在合浦县泉水公社坡子坪大队早禾冲生产队境内。新设的六郡中百梁、安昌（在今合浦县地）、龙苏（在今浦北县地）、南流（在今玉林县地），以上四郡于泰始七年划出合浦县地设置；其余永宁、富昌两郡在今广东省境内。合浦郡管辖七县：合浦、徐闻、荡昌、朱卢、晋始、新安。驻地在合浦县城。

南朝 齐 齐高帝肖道成建元元年（公元四七九年），合浦郡驻地迁徙徐闻县。公元四八〇年，划出越州的宋寿郡隶属交州。撤销宋广郡，改为宋广县，隶属合浦郡。合浦郡管辖徐闻、合浦、朱卢、新安、晋始、荡昌、朱丰、宋丰、宋广共九县。公元四八八年划出合浦县东北部设置北流郡，隶属越州。公元四八八——四九三年间，改徐闻县为齐康郡，隶属越州。合浦郡驻地由徐闻县迁徙合浦县城。此时，越州管辖的郡增至二十个：在今广西区境内的有临漳、合浦、龙苏、百梁、安昌、盐田（齐置，今合浦县南）、封山（今灵山）、南流、定川、齐宁（以上三郡在今玉林县地）、北流（今北流县地）、陆川（今陆川县地）、马门、越中。在今广东省境内的有高兴（今化州县地）、永宁（今茂名市境地）、齐康（今徐闻县地）、吴春俚、富昌、思筑。

南朝 梁、陈 梁武帝萧衍天监元年（公元五〇二年）后，撤销临漳郡及其属县，并归合浦县。越州驻地，迁徙合浦郡合浦县城。越州的辖郡，被撤销的还有安昌、盐田、南流等郡。被划出越州的郡有齐康郡（公元五二三年改属合州管辖）、高兴郡（公元五二三年改属罗州管辖）。封山郡改为封山县，北流郡改为北流县，陆川郡改为陆川县，均属合浦郡管辖。又将封山郡所属的安金县恢复为安京郡，合浦郡所属的宋广县恢复为宋广郡，划归安州（今钦州县地）管辖。陈宣帝陈顼太建四年（公元五七二年），越州仅辖有合浦、龙苏、定川三郡。合浦郡的辖县也有较大的变动，被划出合浦郡另属其他郡的县有：荡昌县（公元五

二三年改称阴石县，属阴石郡）、朱卢县（公元五二五年以后，在原儋耳郡地设置崖州，划出朱卢县归其管辖）。并归合浦县的有珠官县（参考《南齐书》撤销于齐朝）、朱丰县、新安县。分析合浦县地新置的县有大廉县（公元五四六年设置，今白沙、公馆公社境地）、南昌县（公元五四六年设置，今博白县地）。陈后主陈叔宝祯明三年（公元五八九年）合浦郡辖合浦、北流、陆川、封山、大廉、南昌六县，驻地在合浦县城。

隋 隋文帝杨坚开皇九年（公元五八九年），撤销合浦郡，郡地并入越州。隋炀帝杨广大业元年（公元六〇五年），越州改称禄州。大业三年（公元六〇七年），禄州与合州（今雷州半岛境地）合并，称为合州。同年合州改称合浦郡，隶属杨州，管辖十一个县，驻地在合浦县。合浦郡辖县在今广东省境内的有海康、隋康、扇沙、铁杷、抱成五县；辖县在今玉林地区南部的有：南昌、北流（大业初与陆川县合并）、定川（原定川郡、隋改为县）三县；在今合浦、浦北县境内的有合浦县、龙苏县（原龙苏郡，公元五八九年改郡为县。公元六〇五年以后，将大廉县并入龙苏县）、封山县（公元六〇五年以后，将廉昌县并入封山县。廉昌县隋置，在今浦北县境内）。

唐 唐高祖李渊武德四年（公元六二一年），合浦郡改称越州。同年划出海康、隋康、铁杷、扇沙四县，设南合州。分出南昌、定川、陆川（唐复置）三县隶属南合州。划出北流县隶属铜州。公元六二三年分出合浦县部分辖地设置安昌、高城、大廉、大都四县，与合浦县同隶属越州。又划出封山县设置姜州，并将封山县部分辖地设置东罗、蔡龙二县，与封山县同隶属姜州。公元六三二年，在今营盘公社境内设珠池县。划出大都县隶属白州（今博白县地）。唐太宗李世民贞观八年（公元六三四年），越州改称廉州（因境内有大廉山得名。大廉山，因东汉时，费贻任合浦郡太守，做官廉洁，离任时，百姓追送到此山下。后人称此山为大廉山，以此纪念费贻的政绩）。公元六三六年撤销姜州，将其所属东罗、蔡龙、封山三县隶属廉州。后又将东罗县并入封山县。公元六三八年撤销安昌、珠池二县并归合浦县。撤销高城县并入蔡龙县。天宝元年（公元七四二年），廉州改称合浦郡。乾元元年（公元七五八年），复称廉州（《旧唐书》记载：属安南都护府。《新唐书》记载：属岭南道容州都护府）。管辖合浦、封山、蔡龙、大廉四县，驻地在合浦县城。廉州距唐朝京都长安城三千二百七十三公里。

五代 南汉刘龚乾亨元年（公元九一七年），在今常乐圩附近设置常乐州，并划出合浦县部分辖地，设置博电、零绿、盐场三县属其管辖。廉州管辖四县：合浦、封山、蔡龙、大廉，合浦县为廉州驻地。南汉大宝五年（公元九六〇年），后主刘铤在海门镇（今廉州镇）设置媚川都，专管采珠。常逼人下海采珠装饰宫殿，淹死不少人。

宋 宋太祖赵匡胤开宝四年（公元九七一年），撤销媚川都。公元九七二年将封山、蔡龙、大廉三县并入合浦县。同年四月撤销常乐州，将其所属博电、零绿、盐场三县合并设置石康县（县城在今石康公社境内），隶属廉州。同年廉州驻地从旧州迁徙长沙场（今石康公社顺塔大队境内）。宋太宗赵灵太平兴国八年（公元九八三年），撤销廉州，改设太平军，海门镇为太平军驻地。撤销合浦县，并入石康县。太平军仅管辖石康一个县。据《宋会记要》记载：“咸平元年，敕准此要津素为合浦……复效还珠之守宜，依旧为廉州”。所以在宋真宗赵恒咸平元年（公元九九八年）撤销太平军，复设廉州（称为廉州合浦郡），同时恢复合浦县。海门镇为廉州合浦郡和合浦县驻地。廉州合浦郡隶属广南西路，管

辖二县：合浦、石康。辖境相当今合浦县、浦北县、北海市及廉江县安铺部分地区。

元 元世祖忽必烈至元十五年（公元一二七八年），廉州合浦郡改为廉州路安抚司。公元一二八〇年，又改为廉州路总管府，隶属海北海南道宣尉司（驻地在今海康县境）。一二九一年，隶属海北海南道肃政廉访司。管辖合浦、石康二县，驻地在今合浦县城。

明 明太祖朱元璋洪武元年（公元一三六八年），改廉州路为廉州府，管辖合浦、石康两县，隶属广东布政司。公元一三七四年十一月，廉州府降为州，撤销合浦县，廉州管辖石康一个县。公元一三七六年四月，钦州降为县，与灵山县（汉朝至南朝是合浦县县地，隋设置南宾县，后改称灵山县）同隶属廉州。廉州隶属雷州府。公元一三八一年五月，廉州升为府，钦县复为州，合浦县为廉州府驻地。廉州府管辖钦州和合浦县、灵山县、石康县。明宪宗朱见深成化八年（公元一四七二年），石康县被藤县大藤峽瑶族义军攻破，后并入合浦县。廉州府管辖钦州和合浦县、灵山县。廉州府距明朝京都北京城四千五百三十二公里，距广东布政司（广州）六百零五公里。

清 清世祖福临顺治元年（公元一六四四年），廉州府管辖钦州和合浦县、灵山县，总面积约为一万七千零二十三平方公里。驻地在今合浦县城，隶属广东行省。光绪十四年（公元一八八八年），钦州升为直隶州，设置防城县隶属钦州。廉州府管辖合浦、灵山二县。一八九四年以后，划出遂溪县的润州岛隶属合浦县。一九〇六年廉州府隶属廉钦道。宣统三年（公元一九一一年）八月，改廉钦道称钦廉军政府，廉州府隶属钦廉军政府，仍辖二县：合浦、灵山，驻地在今合浦县城。合浦县界：东至石城县（今廉江县），南至冠头岭（今北海市境内），西至丹竹江，北至灵山县，总面积约为五千八百四十五平方公里。

中华民国 民国元年（公元一九一二年），撤销廉州府。合浦县直属钦廉军政府管辖。同年钦廉军政府改称钦廉绥靖处（驻地在今钦州镇），合浦县隶属钦廉绥靖处管辖。一九一四年撤销钦廉绥靖处，改设钦廉道，合浦县隶属于钦廉道。一九二〇年撤销钦廉道，合浦县直属广东省。一九三〇年合浦县隶属广东省南区绥靖公署（驻地在今茂名市）管辖。一九三六年九月设置广东省第八区行政督察专员公署，辖七县：合浦、钦县、灵山、防城、海康、遂溪、徐闻，驻地在今合浦县城。

中华人民共和国 一九四九年十月一日中华人民共和国成立，同年十二月三日合浦县解放。解放后合浦县隶属广东省南路专区，全县设五个区，四十八个乡（镇）。一九五〇年合浦县改属广东省钦廉专区，全县分设十一个区（镇），四十八个乡（镇）。一九五一年合浦县隶属广东省钦州专区，同年五月十日划出合浦县南部沿海北海东镇、西镇、高德乡以及润州乡设北海市。一九五二年合浦县隶属广西省钦州专区管辖，同年五月三十一日将合浦县北半部析置浦北县；土地改革后，合浦县划分为十二个区，一个镇，二百二十六个乡（镇）。一九五三年钦州专署迁驻合浦县廉州镇。一九五五年钦州专区划归广东省，改称合浦专区。一九五七年合浦专区辖合浦、灵山、浦北、钦县、防城五县和十万山僮族、瑶族自治县及钦北僮族自治县。一九五八年辖北海市、合浦、浦北、钦县、灵山、防城、东兴族自治县、钦北僮族自治县。同年撤销合浦专区，将其所属县市并入广东省湛江专区，北海市和浦北县并归合浦县（据《中华人民共和国政区沿革》一书载，国务院正式批准时间为一九五九年）。一九五七年合浦县撤区并乡后，分设二十三个乡，一个镇；人民公社化时，合浦县所辖的二十三个乡和一个镇，改为十一个人民公社。一九五九年六月再次分出北海设立县级镇。一九六一

年合浦县体制调整后，全县又划分为十个区，六十二个人民公社和一个县直辖城镇人民公社。一九六五年复析合浦县设置浦北县，与合浦县同属广西壮族自治区钦州专区管辖，同年合浦县辖十五个人民公社一个镇。一九七〇年钦州专区改称钦州地区，合浦县隶属钦州地区，一九八一年全县管辖一个镇，十七个人民公社，即廉州镇和环城、党江、乌家、沙岗、西场、福成、南康、营盘、闸口、公馆、白沙、山口、沙田、石湾、石康、常乐、曲樟公社。

注：（1）合浦县旧县城在今浦北县旧州境内，是根据《中国历史地图集》所标注的。

（2）旧州境内尚未发现汉墓，只发现唐代及唐代以后文物，而合浦县城东南部已发现有汉墓一千多座。

（3）合浦县旧县城故址还有待于今后进一步考证。

合浦历史沿革简表 (一)

名称		汉 公元前206——公元220年	三国 公元220——265年	晋 公元265——420年
合浦郡	郡州府区	合浦郡 公元前一一一年设置	合浦郡 公元二二八年改称珠官郡。公元二五二年后恢复合浦郡。	合浦郡
	辖县	徐闻 合浦 高凉 临允 朱卢都尉(公元二五年后改称朱崖县)	合浦 珠官 昌平 平山 合浦北部都尉 连道	合浦 南平 荡昌 徐闻 珠官 毒质 新安
	驻地	徐闻县 公元四三年迁合浦县	合浦县	合浦县
	隶属	交趾刺史部 公元二〇三年属交州刺史部	交州	交州
合浦县 (北海市浦北县境 仅限于今合浦县)		合浦县 公元前一一一年设置	合浦县 珠官县 公元二二八年划合浦县县地设置珠官县。	合浦县 珠官县 新安县 公元三一七年后析合浦县县地设置新安县

合浦历史沿革简表 (二)

名称	朝代	南北朝		
		南 宋 公元420—479年	北 齐 公元479—502年	陈 梁、陈 公元502—589年
合浦郡	郡州府区	合浦郡	合浦郡	合浦郡
	辖县	合浦 徐闻 珠官 荔波 朱卢 晋始 新安	徐闻 合浦 朱卢 荔 波 新安 晋始 朱丰 宋丰 宋广	合浦 北流 陆川 封 山 大廉 南昌
	驻地	合浦县	徐闻县 公元四九三年 后迁合浦县	合浦县
	隶属	交州 公元四七一年属越州	越州	越州
合浦县 (北海市浦北县境 限于今合浦县)		合浦县 珠官县 新安县 龙苏郡 公元四七一年在合浦 县设置越州,并划出 县地设置有临漳郡、 百梁郡、安昌郡 (以上三郡设置时间 短,不列入表)、龙 苏郡。龙苏郡辖龙苏 一个县。	合浦县 珠官县 新安县 龙苏郡 封山郡 公元四七九年后划合浦 县县地设置封山郡	合浦县 龙苏郡 封山郡 大廉县 公元五〇二年分析合浦县县 地设置大廉县。珠官县、新 安县并归合浦县,改封山郡 为封山县。

合浦历史沿革简表 (三)

朝代名称		隋 公元581— 618年	唐 公元618— 907年	五代 (南汉) 公元917—960 年	宋 公元960— 1279年	元 公元1279— 1368年
合浦郡	郡州府区	合浦郡 公元五八九年并入越州称越州，公元六〇五年改称禄州，公元六〇七年禄州与合州合并称合州，同年撤销合州，复称合浦郡。	廉州 公元六二一年合浦郡改称越州，公元六三四年改越州称廉州，公元七四二年称合浦郡，公元七五八年复称廉州。	廉州	廉州合浦郡 公元九八三年撤销廉州，设置太平军，公元九九八年复称廉州。	廉州路 公元一二八〇年改廉州合浦郡为廉州路。
	辖县	合浦 南昌 北流 封山 定川 龙苏 海康 隋康 廉沙 铁把 抱成	合浦 封山 蔡龙 大廉	合浦 封山 蔡龙 大廉	合浦 石康	合浦 石康
	驻地	合浦县	合浦县	合浦县	合浦县	合浦县
	隶属	扬州	岭南道容州都督府	南汉	广南西路	海北海南道廉政廉访司
合浦县 (北海市浦北县境 辖境仅限于今合浦县地)		合浦县 龙苏县 封山县 龙苏郡改为龙苏县。大廉县并入龙苏县。	合浦县 大廉县 封山县 蔡龙县 六一三年恢复大廉县。六三六年析封山县地设蔡龙县，六三八年后封山县并入蔡龙县。龙苏县并归合浦县。	合浦县 大廉县 蔡龙县 常乐州 公元九一七年在合浦县设置常乐州，并划出合浦县县地设置博电、零禄、盐场三县(以上三县设置时间短不列入本表)。	合浦县 石康县 九七二年大廉县、蔡龙县并归合浦县。同年撤销常乐州，将常乐州属县合并设置石康县。九八三年合浦县并入石康县。公元九九八年恢复合浦县。	合浦县 石康县

合浦历史沿革简表 (四)

朝代 名称		明 公元1368— 1644年	清 公元1644— 1911年	民国 公元1912— 1949年	中华人民共和国 公元1949年	说明
合浦县	郡州府区	廉州府 公元一三六八年廉州路改称廉州府，公元一三七四年降为廉州，公元一三八一年复升为廉州府。	廉州府	第八区 行政督察专员公署 公元一九三六年设置广东省第八区行政督察专员公署	合浦专区 一九五三年钦州专区驻地在合浦县廉州镇。一九五五年设置合浦专区，一九五八年撤销。	合浦专区撤销后，其所属县市并入广东省湛江专区。一九六五年合浦专区划入广西壮族自治区后改称钦州专区。合浦专区所属县市，均隶属钦州专区。
	辖县	钦州 合浦 石康 灵山	合浦 灵山	合浦 钦州 灵山 防城 遂溪 海康 徐闻	北海市 合浦 钦州 灵山 浦 北 防城 钦北 壮族自治区 东 兴 族自治县	
	驻地	合浦县	合浦县	合浦县	合浦县	
	隶属	广东布政司	广东行省	广东省	广东省	
	合浦县 (北海市浦北县 辖境仅限于今合浦县)	合浦县 石康县 公元一三七四年合浦县并入石康县，一三八一年恢复合浦县，公元一四七二年石康县并归合浦县。	合浦县	合浦县	合浦县 北海市 浦北县 一九五一年分析合浦县辖地设北海市，一九五八年北海市并归合浦县，次年再分设北海镇。 一九五二年划出合浦县辖地设浦北县，一九五九年浦北县并归合浦县，一九六五年复设浦北县。	

合浦县1949——1982年行政区划表 (一)

1 9 4 9 年 (解 放 前)			1 9 5 0 年		
区名称	所 辖 乡 (镇)		区、镇名称	所 辖 乡 (镇)	
一 区	附城东镇	附城西镇	一 区	均安乡	石湾乡
	西场镇	石康镇		上洋乡	乾江乡
	北合乡	乾江乡		党江乡	道歌南乡
	石湾乡	沙岗乡	二 区	西场镇	北合乡
	上洋乡	乌家乡		沙岗乡	乌家乡
二 区	道歌北乡	多蕉乡	三 区	南康镇	大龙乡
	道歌南乡	均安乡		福成乡	白龙乡
	党江乡			婆围乡	闸口乡
	公馆镇	山口镇	四 区	山口镇	永安乡
	永安乡	白沙乡		公馆镇	上廉乡
三 区	上廉乡	东成乡		东成乡	白沙乡
	耀康乡	闸口乡	五 区	石康镇	耀康乡
				常乐乡	多蕉乡
	北海东镇	北海西镇		道歌北乡	
	婆围乡	南康镇	六 区	张黄镇	旧州乡
四 区	福成乡	高德乡		石埭乡	安石乡
	涠洲乡			马栏乡	
	常乐乡	旧州乡	七 区	小江镇	福旺镇
	安石乡	石埭乡		龙门乡	合立乡
	龙门乡	张黄镇		中山乡	
五 区	白石水乡	马栏乡	八 区	寨圩乡	乐民乡
	北塞乡			新睦乡	土东乡
				六横乡	
	小江镇	福旺镇	九 区	白石水乡	北塞乡
	中山乡	乐民乡			
五 个区	寨圩乡	合立乡		廉州镇	
	土东乡	新睦乡	北海镇	北海东镇	北海西镇
	六横乡			高德乡	涠洲乡
			9个区 2个镇	48个乡(镇)	