

016368

江西省
餘江縣地名誌

餘江縣人民政府地名辦公室編印

江西省

JIANGXI SHENG

余江县地名志

YUJIANG XIAN DIMINGZHI

(内部资料 注意保存)



余江县人民政府地名办公室编印

一九八六年八月

152-5

江西省余江县地名志

江西省余江县人民政府地名办公室编印
江西省景德镇新华印刷厂印刷

787×1092毫米1/16开本，印出字数30万字

书号31 印数001—1000

1987年6月

县政府大门



余江县城一角



县政府办公楼



鸭塘渡槽

余江大桥




碓积石



白塔新渠坝首



送瘟神纪念馆



余江电影院



革命烈士纪念馆





工艺雕刻品





余江县工艺雕刻厂



余江医药公司

图

例

	城 镇		双 线 堤
	县 人 民 政 府		单 线 堤
	公 社、街 道 办 事 处		双 线 河、单 线 河
	大 队、居 委 会		湖 泊、水 库
	自 然 村		干 渠、支 渠、渡 槽
	废 地 名		车 渡、人 渡
	学 校		沙 滩
	医 院		流 向
	电 站		公 路 桥、单 线 桥
	地 区 (省 辖 市) 界		水 闸
	县 界		拦 水 坝
	公 社 界		气 象 站
	铁 路、车 站		变 电 站
	干 线 公 路		山 峰
	支 线 公 路		影 剧 院
	大 道		纪 念 碑
	小 路		

5

安仁縣(江餘)疆域全圖

安仁曉行 宋·朱熹
 夙駕安仁道 行行獨自娛
 荒山圍野闊 遠樹出森孤
 景晦蒼煙合 天寒碧草枯
 歸心懷遠路 極目上平蕪

崇義鄉一都二都五都四
 都五都六都七都榮埕鄉
 八都九都十都十一都十
 五都二十一都二十二都
 二十三都二十四都崇德
 鄉十二都十三都十四都
 十六都長城鄉十七都十
 八都十九都二十都

同治壬申年修
 公元一九八四年復印

安仁縣志 卷首圖志

圖例：

山、丘
 河流、溪流
 橋路



(江錦) 同治縣《縣志》治同

公元一九八四年復印

同治壬申年修

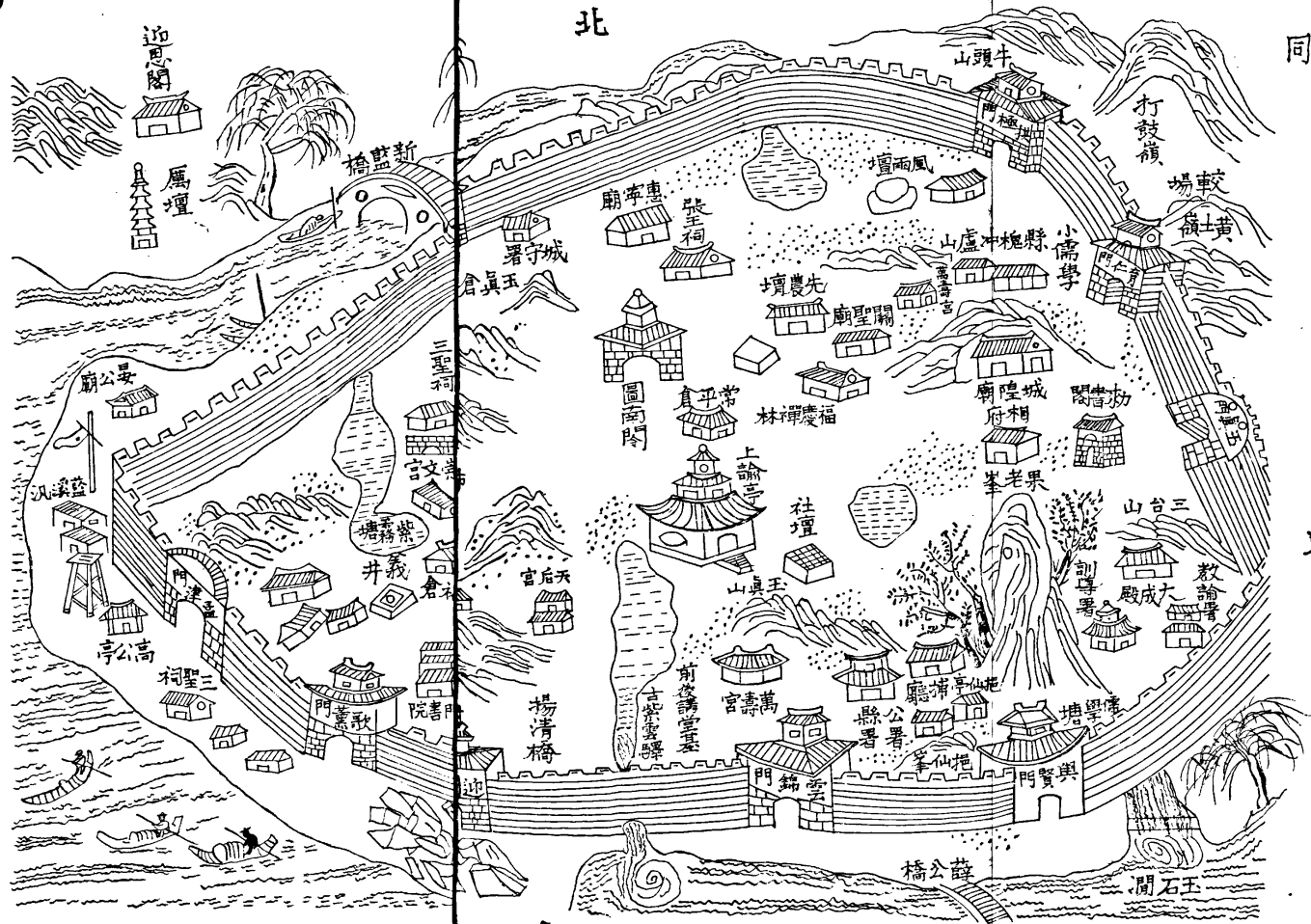
安仁縣志 卷首圖志

西

東

北

南

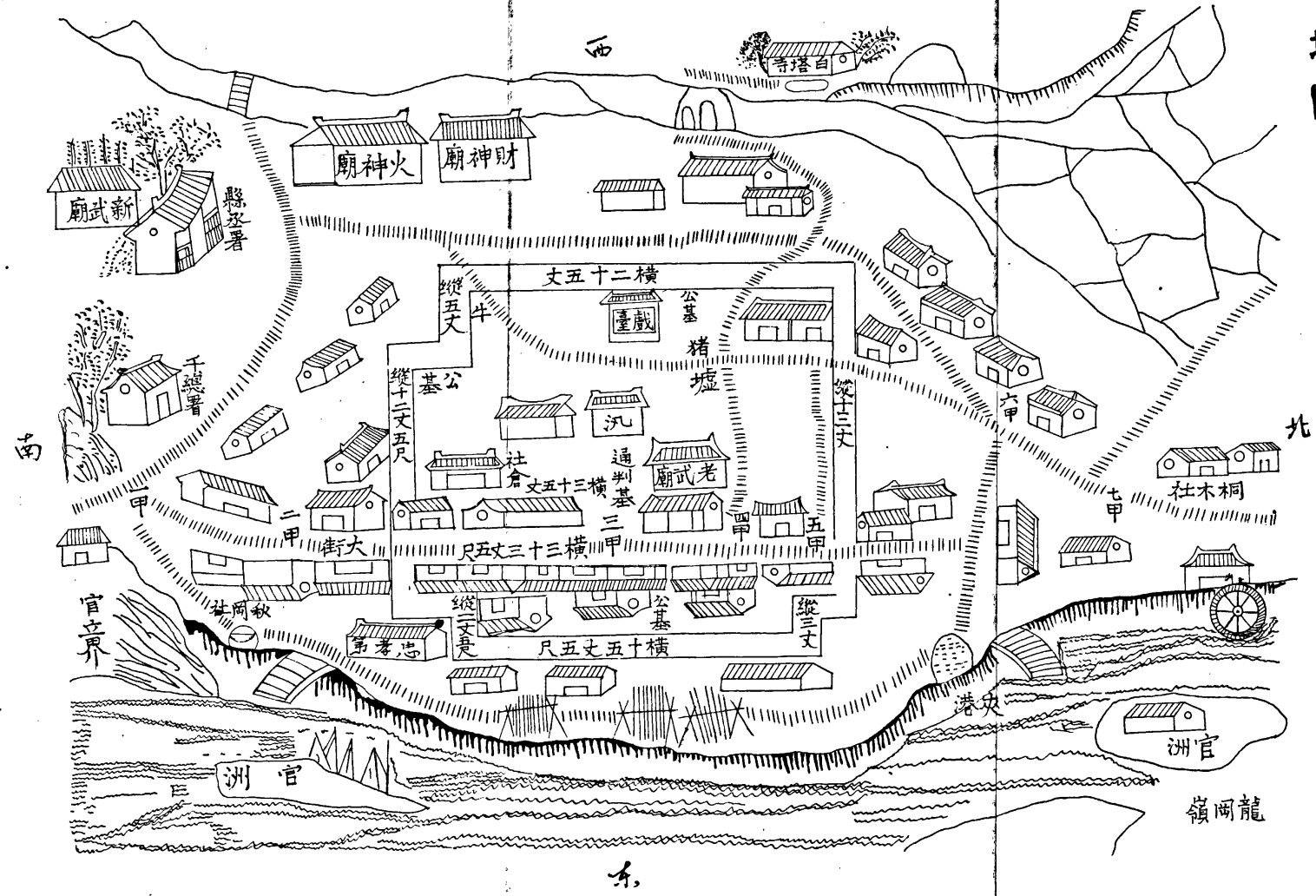


鄧埠圖

同治壬申年修

公元一九八四年復印

安仁縣志 卷首圖志



前 言

《余江县地名志》是一部具有法定性地名的工具书，是标准化、规范化地名的典籍。本书以简明的形式，集中提供地名的规范书写形式和标准读音，在一定程度上反映了余江县的政治、经济、历史、地理、文化、风貌、民俗的概况和特征，为军事、外事、公安、民政、城乡建设、交通、邮电、测绘、文教、卫生、新闻、出版、广播、旅游等部门以及人民日常交往使用标准化的地名，提供确切依据。

《余江县地名志》是根据国务院、江西省人民政府有关地名工作文件精神，在全面开展地名普查的基础上编纂而成的。在县委、县政府的领导下，从一九八一年三月上旬起，全县开展了地名普查工作，以一九七一年版1：5万地形图为依据，对全县936.93平方公里的1690条地名进行了一次全面系统的普查核实。三年来，全体地名普查工作人员，深入实地，走访群众，调查研究，查阅资料，经过艰苦细致的外核和内业整理，基本上做到了地名含义健康，读音正确，书写规范。

为了便于使用，现将有关问题作如下说明：

一、本书收录地名共1581条，均系标准名称。各行各业使用地名时，应以此为准。如有特殊原因需要改动某个地名，必须按管理权限上报批准。

二、为了便于查阅地名，书中编有《地名汉字笔画顺序索引表》《地名汉语拼音音序索引表》。

三、本书中各类地名图的行政区划界线均未进行实测，仅表示概

略范围，不作划界依据。

四、书中所用各种数据除个别另有注明外，其余均为1980年统计年报数。

五、本书采用“录志兼收，穿插有序”的词典式。各类地名含义均作简要说明，有理有据者可确信；民间相传已久，虽无确定，但合乎情理，也予录用，以供参考。

六、名称中的“里”、“底”、“且”等字为方言尾音字，不表示什么含义。“坑”、“港”方言为“溪”之意。“坊”即村。

“寮”即山坞两边的高地。“撩”车水工具，“脑”即排行之意。

一九八四年四月

目 录

<p>前言..... (1)</p> <p>图例</p> <p>清同治安仁县境图</p> <p>清同治安仁县治图</p> <p>清同治邓埠镇图</p> <p style="text-align: center;">政区与居民地</p> <p>余江县概况..... (3)</p> <p>余江县历史沿革表..... (9)</p> <p>余江县行政区划图</p> <p>邓埠镇</p> <p>邓埠镇地名图</p> <p>概况..... (13)</p> <p>邓埠镇地名..... (15)</p> <p>画桥红色人民公社</p> <p>画桥红色公社地名图</p> <p>概况..... (17)</p> <p>画桥红色公社地名..... (19)</p> <p>黄庄人民公社</p> <p>黄庄公社地名图</p> <p>概况..... (25)</p> <p>黄庄公社地名..... (27)</p> <p>云峰人民公社</p> <p>云峰公社地名图</p> <p>概况..... (33)</p>	<p>云峰公社地名..... (35)</p> <p>石港人民公社</p> <p>石港公社地名图</p> <p>概况..... (43)</p> <p>石港公社地名..... (45)</p> <p>春涛人民公社</p> <p>春涛公社地名图</p> <p>概况..... (51)</p> <p>春涛公社地名..... (53)</p> <p>潢溪人民公社</p> <p>潢溪公社地名图</p> <p>概况..... (59)</p> <p>潢溪公社地名..... (61)</p> <p>中童人民公社</p> <p>中童公社地名图</p> <p>概况..... (69)</p> <p>中童公社地名..... (71)</p> <p>平定人民公社</p> <p>平定公社地名图</p> <p>概况..... (77)</p> <p>平定公社地名..... (79)</p> <p>坞桥人民公社</p> <p>坞桥公社地名图..... (87)</p> <p>概况..... (87)</p> <p>坞桥公社地名..... (89)</p>
--	---

杨溪人民公社
 杨溪公社地名图
 概况…………… (93)
 杨溪公社地名…………… (95)
 邓埠人民公社
 邓埠公社地名图
 概况…………… (99)
 邓埠公社地名…………… (101)
 洪湖人民公社
 洪湖公社地名图
 概况…………… (105)
 洪湖公社地名…………… (107)
 马荃人民公社
 马荃公社地名图
 概况…………… (113)
 马荃公社地名…………… (115)
 高公寨垦殖场
 高公寨垦殖场地名图
 概况…………… (123)
 高公寨垦殖场地名…………… (125)
 锦江镇
 概况…………… (127)
 锦江镇地名…………… (129)
 江西省邓家埠水福原种场
 邓家埠水稻原种场地名图
 概况…………… (131)
 邓家埠水稻原种场地名…………… (133)
 鹰潭市刘家站垦殖场

刘家站垦殖场地名图
 概况…………… (137)
 刘家站垦殖场地名…………… (139)

行政、企业、事业单位

行政部门…………… (141)
 企业单位…………… (141)
 农、林、水产场…………… (144)
 事业单位…………… (145)
 其他…………… (146)

自然地理实体

山…………… (149)
 丘…………… (150)
 河流…………… (156)
 塘…………… (157)
 地片…………… (157)

人工建筑

人工河、渡口、坝…………… (163)
 桥…………… (163)
 水库…………… (164)
 公路…………… (165)
 名胜古迹纪念地…………… (167)
 地名汉字首字笔画顺序索引…………… (169)
 地名汉语拼音音序索引…………… (181)

附 录

后 记

