

平罗县国土资源志

平罗县国土资源局编

二〇〇八年八月

平罗县国土资源志

平罗县国土资源局编
二〇〇八年八月

平罗县国土资源志编辑人员

一、领导小组

组 长:王树军

副 组 长:姜占山

成 员:刘彦龙 马元林 金学福

二、编辑人员

主 编:王树军

撰稿编辑:金学福

资料整理:姜艳涛

修 稿:刘彦龙 马元林

审 稿:邢宏亮 叶光杰 马永庆

三、审定单位

平罗县县志编审委员会办公室

贯彻落实科学发展观，促进人与资源、环境全面、协调、可持续发展。

蒋文龄

蒋文龄：石嘴山市委常委、平罗县委书记

是 珍
福 惜
子 資
孫 源。

仇旭輝

仇旭輝：平羅縣委副書記、縣人民政府縣長



自治区党委书记李学智(右一)在平罗调研土地利用情况



国土资源部副部长汪民(中)到平罗调研基层国土所建设工作



自治区政府副主席刘慧(右二)、自治区国土资源厅厅长刘卉(右一)为平罗地方病严重地区安全饮水工程剪彩



市政府副市长王浩川(右一)与县政府副县长朱慧芝(中)签订耕地保护责任书



2006年全县国土资源工作会议



县国土资源局在街上宣传土地管理政策法规



县国土资源局举行“6.25”土地日游行宣传活动



县国土资源局在七一广场举办纪念“6.25”土地日文艺晚会



平罗县首次土地利用现状调查成果验收会



平罗县首次城镇地籍调查成果验收会



平罗县颁发国有土地使用证大会



县国土资源局举行国土资源执法听证会



平罗县城镇土地定级和基准地价听证会



平罗县渠口乡金桥土地整理项目开工仪式



平罗县国有土地使用权拍卖大会



县土地管理局技术人员编制土地利用现状图



2007年12月落成的县国土资源局办公大楼




产于平罗县境内贺兰山的太西煤




1



2



3



4



5



6



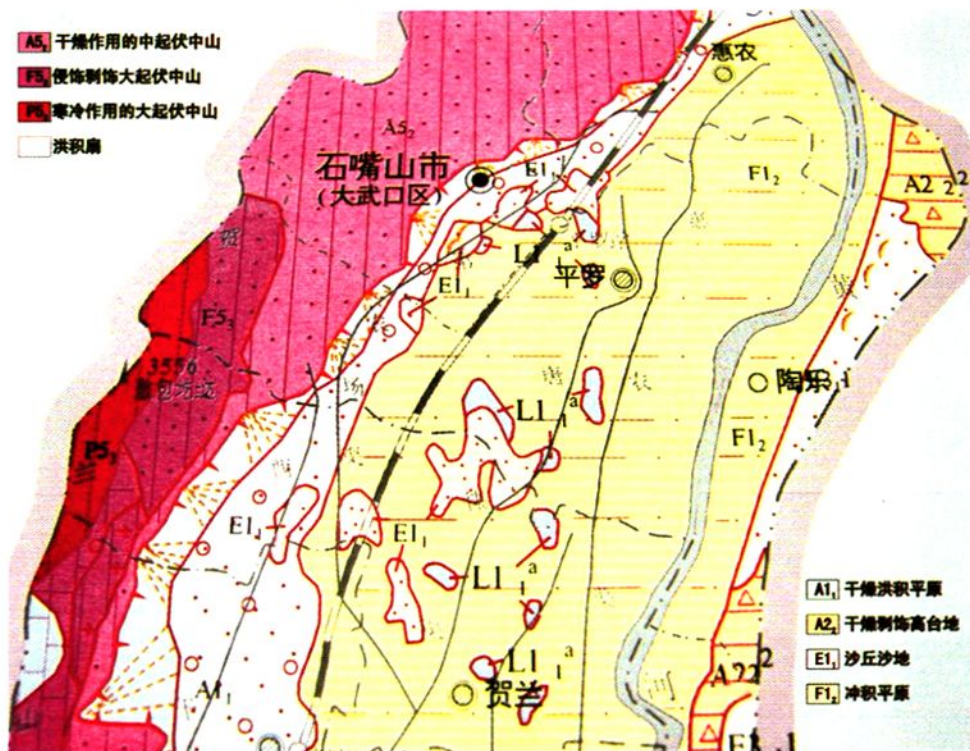
7



8

1. 建设用地审批文件
2. 人民政府颁发的土地权属证书
3. 航摄像片
4. 土地利用现状图、权属界线图、规划图
5. 科研成果
6. 县国土资源局档案室
7. 奖状
8. 奖杯

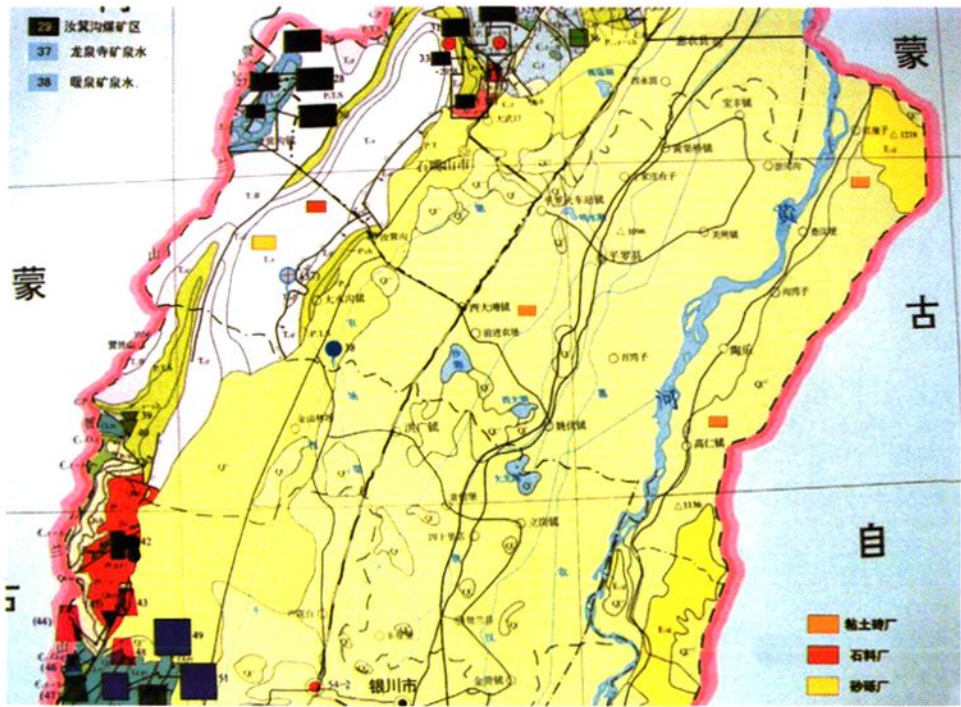
平罗地貌图



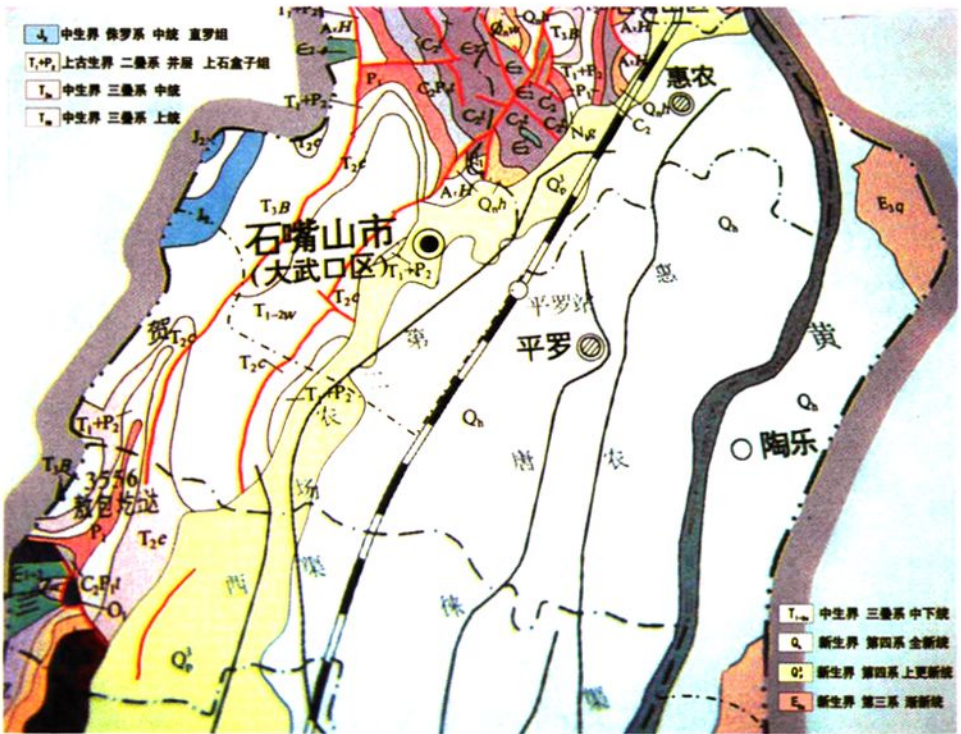
平罗地势图



平罗矿产资源图



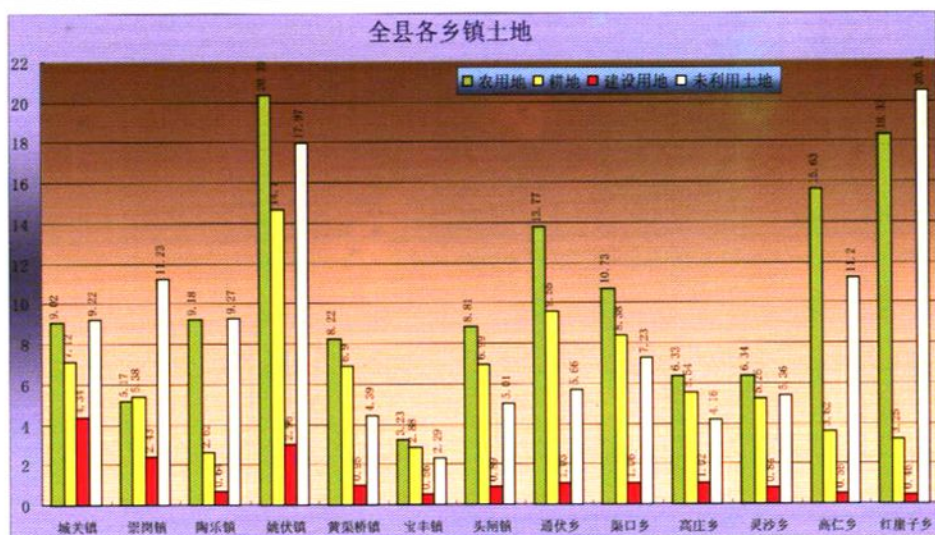
平罗地质图



全县各乡土地

万亩

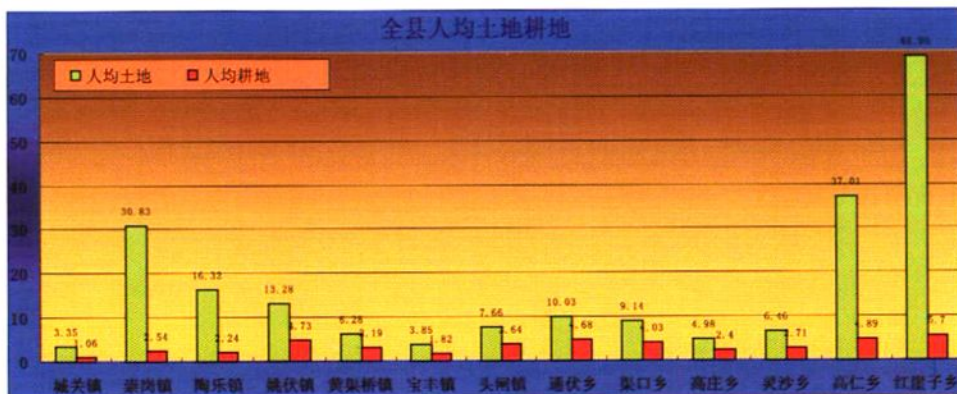
土地总面积	城关镇	崇岗镇	陶乐镇	姚伏镇	黄渠桥镇	宝丰镇	头闸镇	通伏乡	渠口乡	高庄乡	灵沙乡	高仁乡	红崖子乡
22.58	65.37	19.09	41.32	13.56	6.08	14.7	20.47	19.01	11.51	12.54	27.39	39.3	
农用地	9.02	5.17	9.18	20.39	8.22	3.23	8.81	13.77	10.73	6.33	6.34	15.63	18.33
耕地	7.12	5.38	2.62	14.7	6.9	2.88	6.99	9.55	8.38	5.54	5.26	3.62	3.25
建设用地	4.34	2.43	0.64	2.96	0.95	0.56	0.89	1.03	1.06	1.02	0.84	0.56	0.46
未利用土地	9.22	11.23	9.27	17.97	4.39	2.29	5.01	5.66	7.23	4.16	5.36	11.2	20.51



全县人均土地耕地

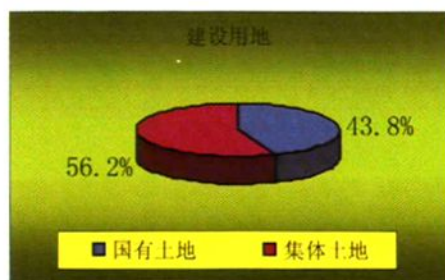
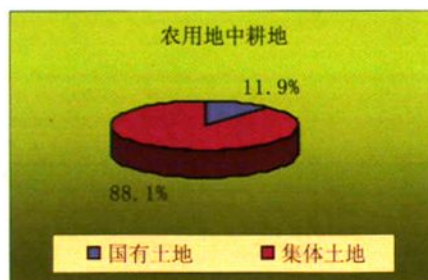
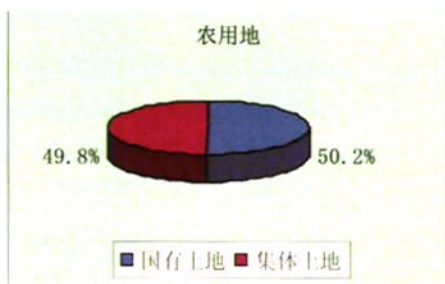
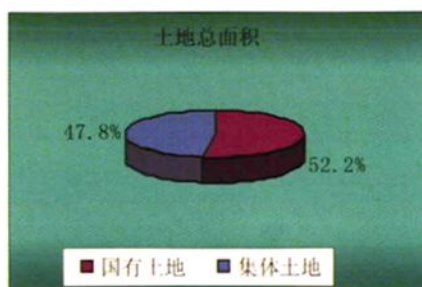
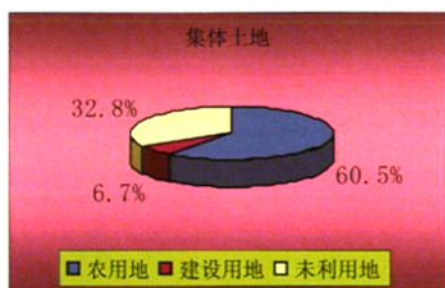
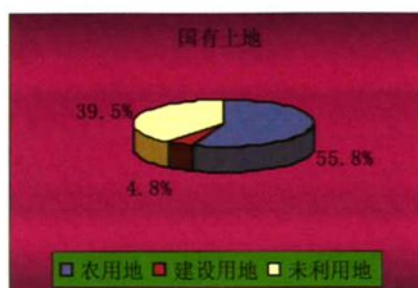
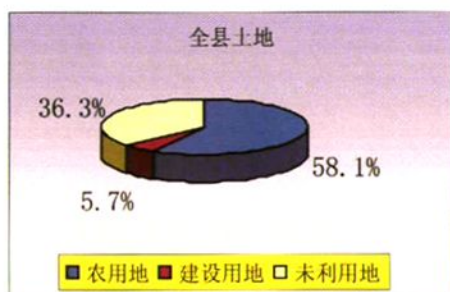
亩/人

乡镇	城关镇	崇岗镇	陶乐镇	姚伏镇	黄渠桥镇	宝丰镇	头闸镇	通伏乡	渠口乡	高庄乡	灵沙乡	高仁乡	红崖子乡
人均土地	3.35	30.83	16.32	13.28	6.28	3.85	7.66	10.03	9.14	4.98	6.46	37.01	68.95
人均耕地	1.06	2.54	2.24	4.73	3.19	1.82	3.64	4.68	4.03	2.4	2.71	4.89	5.7

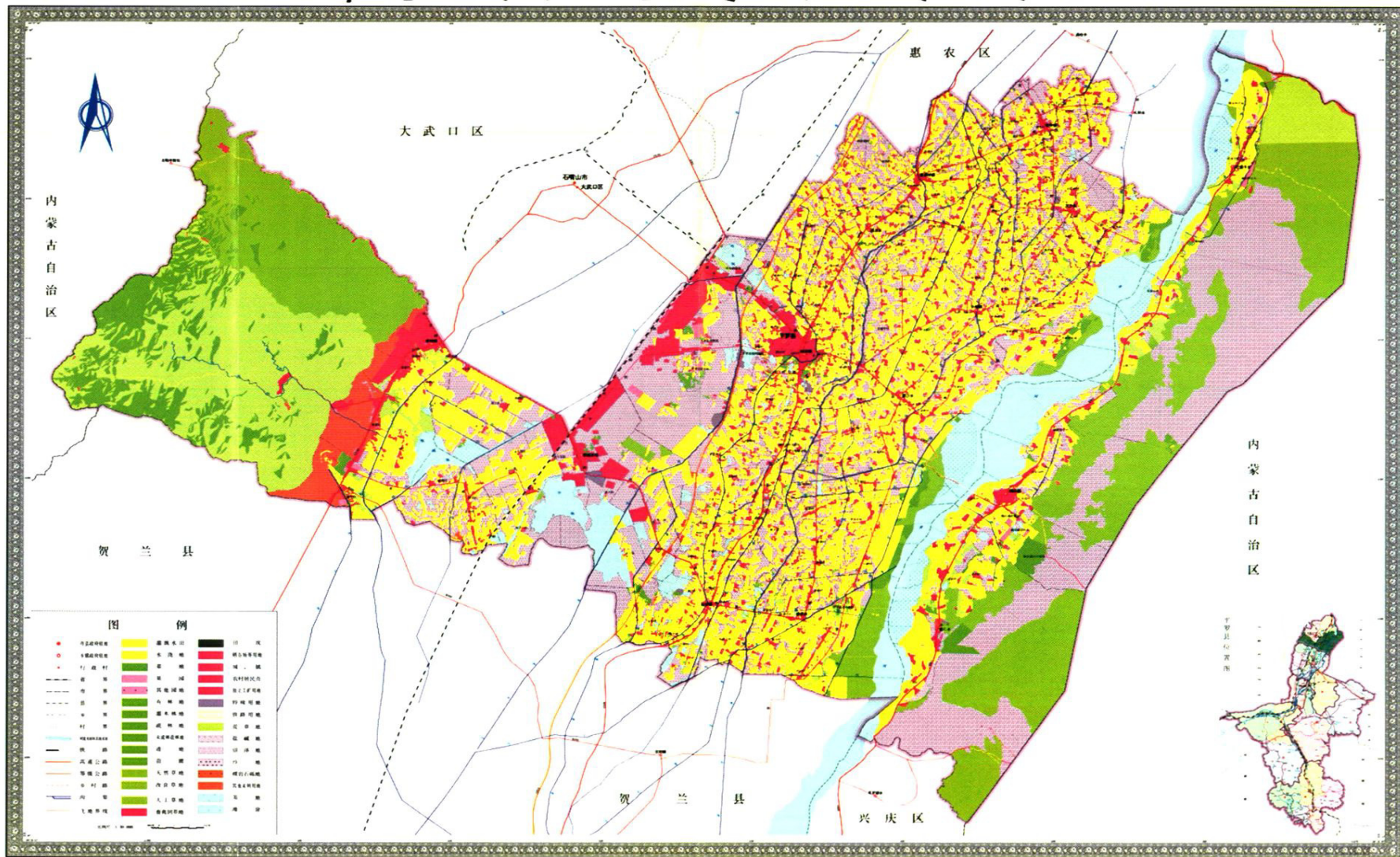


全县国有土地和集体土地

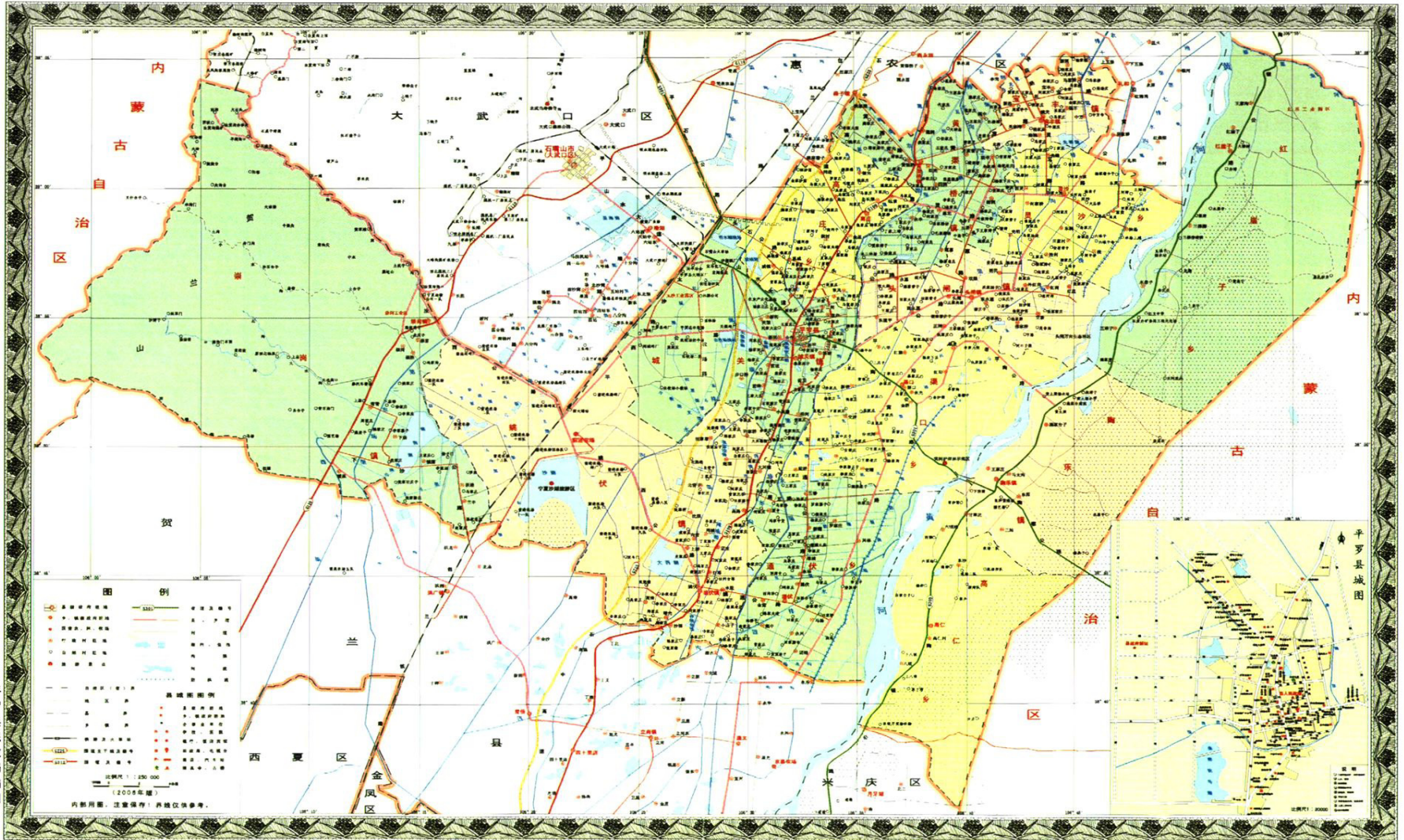
土地类别	总面积	农用地	建设用地	未利用地	农用地中耕地
国有土地	163.49	91.22	7.77	64.5	9.82
集体土地	149.43	90.47	9.97	48.99	72.36
全县合计	312.92	181.69	17.74	113.49	82.18



平罗县土地利用现状图



宁夏平罗县行政区划图



序

刘彦平

盛世修志。县国土资源局根据《〈平罗县志〉续修工作方案》(平政发[2005]162号文件要求,组织人员编写了《平罗县国土资源志》,几经修改,现已定稿。在这部志书问世伊始,我作为县政府主管领导,谈些感受,以作序言。

平罗县土地资源丰富,开发利用历史悠久。早在汉朝,就有人在此开发利用土地,唐徕渠、惠农渠浚通,为开发利用土地资源提供便利条件。到清朝,土地开发已具规模,“若说良田无限好,风光谁亚小江南”,是对当时景象的真实写照。新中国成立后,党和政府重视土地开发和综合整治工作,经过半个多世纪的努力,使全县耕地面积不断扩大,产出能力不断提高。改革开放以来,我县城镇化、工业化、农业产业化及新农村建设突飞猛进。丰富的土地资源,为县域经济的发展提供了可靠的保障。与此同时,土地的利用类型不断增加,利用率也有了很大提高。

然而,随着人口增长和各项建设事业的发展,人多地少的矛盾日益尖锐。因此,加强土地管理刻不容缓。《平罗县国土资源志》简略回顾了解放前平罗县土地管理情况,概述了20世纪50年代土地制度改革和人民公社时期土地开发利用、保护及非农业建设用地的宏观管理情况,重点记载了党的十一届三中全会以来,平罗县各级党委、政府、人大及业务部门,认真贯彻国家有关土地管理的法律、法规和政策,采取法律、行政、经济、技术等综合措施,加强土地管理的具体做法和所取得的成就。

平罗县西部贺兰山区除蕴藏大量的天然砂石外,在汝箕沟地区还夹藏着煤系地层,著名的太西煤就产于此地。开采利用煤炭资源的历史可追溯到清康熙年间,到解放初期,煤炭资源的开采利用已具规模。到20世纪60年代,

太西煤就以其具有储量大和“三低六高”的优势走出大山,走向世界。一跃成为自治区的出口创汇产品,被列为宁夏“五宝”之一。从20世纪70年代开始,对贺兰山煤炭资源的开采利用逐渐升温。近年来,依据贺兰山煤炭资源建立的崇岗、平罗(原太沙)和河东地区以煤炭加工为主的产业园,年创产值十多亿元。成为县域经济的支柱产业。

从20世纪70年代开始,利用砂、石、粘土矿产资源也获得较好收益。

矿产资源是十分有限而又宝贵的资源。然而由于管理工作滞后,一度出现了矿产资源开采过热,乱采滥掘,浪费资源和破坏资源环境的现象。这些问题立即引起县委和政府的高度重视。县上认真贯彻落实国家和自治区关于加强矿产资源管理的法律、法规和政策,采取有力措施强化管理,经过10余年的不懈努力,使矿产资源的开采利用秩序有了根本好转。

《平罗县国土资源志》提示我们,在过去的岁月里,平罗县借助土地资源和矿产资源优势,逐渐加大资源开发利用力度,取得了很好的经济效益和社会效益。但是,随着人口增长和各项事业的快速发展,国土资源供求矛盾日益尖锐。虽然我们在强化管理、保护和合理利用国土资源上采取了好多措施,取得了一定成效,但国土资源日趋紧缺的趋势难以逆转,我们正面临着严重的资源瓶颈问题。因此,我们要保持清醒的认识,增强资源忧患意识,树立和落实科学发展观,全面落实党中央、国务院确定的大政方针,严格保护和合理利用国土资源,为全面建设小康社会,促进平罗经济和社会的全面、协调、可持续发展,提供有利的资源保障。让有限的国土资源,养育当代,造福子孙。

见证历史,嘉惠后人,是地方志书的主要功能。《平罗县国土资源志》以实事求是的思想路线和科学发展观为指导,以土地资源和矿产资源两大自然实体为对象,搜集整理了各个历史时期关于国土资源利用管理的事件,运用现代方志学和国土资源管理学原理,系统、全面、客观、真实地记载平罗县国土资源利用与管理工作的进程和取得的成就。达到了思想性,科学性,资料性相统一的要求,体现时代精神和地方特点。相信这部志书会在平罗县国土资源利用与管理工作中发挥重要作用。

2008年9月11日

* 刘惠平:平罗县委常委、县人民政府副县长