


015973

黑龙江省

HEI LONG JIANG SHENG

甘南县地名录

GAN NAN XIAN DI MING LU



甘南县人民政府编制

1982年10月

黑龙江省标准化地名资料汇编

黑 龙 江 省

HEILONGJIANGSHENG

甘 南 县 地 名 录

GANNANXIAN DIMINGLU

秘密资料 注意保存



甘南县人民政府编制

一九八二年十月

前 言

根据国务院（1979）305号文件规定和第二次全国地名工作会议精神，在省、地、县的领导下，我县从一九八一年六月十八日至一九八二年六月中旬，历时一年的时间，在全县范围内进行了建国以来第一次系统的地名普查，查清了全县各地名的现状、来历、含义、演变过程及隶属关系，清理了“文革”期间改乱的和一些含义明显不妥的地名，调整了部分村屯地名，更改了重名大队的名称，建立了一套完整的文、图、表、卡地名档案，为外事、国防、四化建设和人民生活提供了标准的地名资料。

普查机构。在普查前成立了县地名普查领导小组，下设地名普查办公室。副县长白云生任领导小组组长，政府办、民政科、建委的主要领导任副组长。县档案、教育、交通科、邮电局等八个单位各出一名领导任小组成员。政府办主任李泽普和民政科付科长王连福分别兼任地名办正副主任，另抽调艾广在、阎雅文、赵风玉、杨树贵、王辛生、赵忠、胡玉忠、等八人为办公室工作人员。

普查范围。农村公社、场以1:5万地形图为基础，甘南镇以1:5千地形图为基础，对县境内行政区划、自然村、自然地理实体、重要的独立存在的人工建筑物、企事业单位、古迹等名称进行了普查。

普查方法。以公社地名领导小组为主，县地名办人员分片包干分期分批进行普查，普查的全过程，始终坚持加强领导，依靠群众，充分利用现存的历史资料，深入调查研究，采取实地普查与走访老住户相结合，室外作业与室内整理相结合的方法，达到名符其实，文、表、图、卡相一致。全县有五百多人在这次地名普查提供了各种情况。

《甘南县地名录》是根据全县地名普查成果资料编纂而成的。

本地名录共收录地名九百九十二条。其中行政区划名称一百八十三条，居民地名称五百八十条，农村牧渔场名称一百三十二条，自然地理实体名称十四条，重要的人工建筑物名称四十一条，独立存在的企事业单位及专业部门使用的台站名称四十二条。文字材料中引用的数字，均以县统计科和各单位的一九八一年报为准。专业数语，以主管部门的提法为准。

《甘南县地名录》的出版，标志着我县长期遗留下来的地名混乱现象即将结束，对我县的工农业生产，城镇规划，人民生活将发挥其应有的作用。今后，各单位使用的地名，均以本地名录为准。书中所附的甘南县地图，甘南镇平面图均未经过实测，不作划界依据。书中所引用的全部数据截止一九八一年末。

本书编辑：艾广在、阎雅文。标图：赵风玉。摄影：于永水、王殿木。

由于对这项新的工作缺乏经验，编辑时间短促，业务水平有限，书中必然存在一些问题，请各单位在使用过程中，多提意见，使其不断完善。

目 录

第一部分：全县概述

甘南县地图····· ()	甘南县概况····· (1)
----------------	------------------

第二部分：行政区划、自然村

甘南镇····· (4)	宝山公社····· (35)
甘南镇平面图····· ()	宝山公社概况····· (35)
甘南镇概况····· (5)	地名····· (36)
地名····· (9)	长吉岗公社····· (40)
宏建公社····· (10)	长吉岗公社概况····· (41)
宏建公社概况····· (11)	地名····· (43)
地名····· (12)	巨宝公社····· (45)
中兴公社····· (15)	巨宝公社概况····· (45)
中兴公社概况····· (15)	地名····· (46)
地名····· (16)	东阳公社····· (48)
长山公社····· (20)	东阳公社概况····· (49)
长山公社概况····· (21)	地名····· (51)
地名····· (22)	平阳公社····· (54)
音河公社····· (26)	平阳公社概况····· (55)
音河公社概况····· (27)	地名····· (57)
地名····· (28)	查哈阳公社····· (59)
兴隆公社····· (30)	查哈阳公社概况····· (59)
兴隆公社概况····· (31)	地名····· (61)
地名····· (32)	

第三部分：农林牧渔场

北京市双河农场····· (62)	查哈阳农场····· (66)
北京市双河农场概况····· (63)	查哈阳农场概况····· (67)
地名····· (65)	地名····· (69)

甘南种牛场····· (72)	县良种场····· (76)
甘南种牛场概况····· (73)	甘南林场····· (76)
地名····· (74)	绿色林场····· (76)
县种畜场····· (75)	音河渔场····· (76)
地名····· (75)	地名····· (77)

第四部分：企事业单位

地名····· (79)	照片····· (81)
----------------	----------------

第五部分：人工建筑物

音河水库概况····· (83)	地名····· (87)
太平湖水库概况····· (86)	照片····· (88)

第六部分：自然地理实体

嫩江概况····· (91)	地名····· (93)
诺敏河概况····· (92)	照片····· (94)

第七部分：附 表

附表一：公社、生产大队标准名称 ····· (95)	附表四：生产大队、自然村(街道) 名称对照表····· (101)
附表二：镇、社名称对照表····· (98)	附表五：甘南县地名索引····· (105)
附表三：农林牧场名称对照表····· (99)	

第一 部 分
全 县 概 述

甘南县概况

甘南县，位于黑龙江省西部，为嫩江行署所辖。地理位置在东经 $122^{\circ}54'$ 至 $124^{\circ}29'$ ，北纬 $47^{\circ}35'$ 至 $48^{\circ}32'$ 。北、西部与内蒙古阿荣旗、布特哈旗隔边（老边壕）为邻，南部与龙江县、齐齐哈尔市郊区接壤，东临诺敏河、嫩江与莫力达瓦旗、讷河、富裕县隔水相望。总面积4,754平方公里，人口359,341人，其中城镇人口76,265人。有汉、朝鲜、回、满、蒙古、达斡尔、鄂温克族、鄂伦春族、锡伯族、苗族、彝族、壮族十二种民族，还有二十二名外国人（日本）加入中国籍的。少数民族总人口6,600人，占全县总人口的1.8%。县辖1镇11个农村人民公社，6个农、林、牧、渔场（苗圃），4个街道办事处，166个生产大队，594个自然村。县政府驻甘南镇红旗街。

境内还有查哈阳、双河两个国营农场，一个省外外贸种牛场。

甘南，旧名甘井子，别名二站。古为肃慎族游牧生息之地。公元十一世纪末叶，宋辽金时期为女真族金国的北境，是金戍军“谋克”户屯田居住的地方。

公元十三世纪初，元灭金后，属元辽阳开元路管辖。

明代在东北设三卫，为朵颜卫的管境。

公元十七世纪中叶，清康熙年间，清军为抵御沙俄的军事扩张，应军事需要，开驿道，由齐齐哈尔至呼伦贝尔经由我地设二站，出世二站屯。传说有几户人家，从关内山西过来，途经老甘井子当时这块无名草地上，露宿做饭，掘井取水。巧逢甘泉，井水清甜宜人，不舍离去，便在此定居，设甘井子屯。1906年（清光绪三十二年），开始移民招垦，承办放荒，正式成立甘井子荒务局。翌年改升为甘井子设治局。局址由甘井子迁至二站（今日的县城），隶属布特哈协领衙门管辖。1916年设布西佐治局附属于布西设治局管辖。1926年旋改为省辖甘南设治局。据考甘是保留老甘井子原名的音义典故，南乃是取义民颜南甜，甘和南都象征着甜，寓意此地到处有甘泉甜水，是个水土宜人的好地方。

“九、一八”事变后沦为日伪统治，1933年10月改称县制，建立了伪“满州帝国龙江省甘南县公署”。

抗日战争胜利后，于1945年12月解放，建立了甘南县人民政府。1946年曾为原嫩江省政府和西满军区临时驻地。

1967年成立甘南县革命委员会，1980年10月改为甘南县人民政府。

本县县境略呈斜三角形，西南到东北长约140余公里，处于大兴安岭东南麓与嫩江冲积平原的过渡地带，海拔高度在150至380公尺不等，在全县西、北部形成西南、东北走向长140公里，宽18公里的窄长起伏的丘陵地带。南与东南都是一片开阔的平原，天然构成我县的山里山外地区。县内最高山脉在西部的中兴公社境内，主峰四甲山，海拔383公尺，次为宝山公社的尖山，海拔373公尺。总的地势自西北向东南缓缓倾斜，自然坡降在一千至二千分之一。

第一部分 甘南县概况

山丘占全县总面积的22%，平原占68%，水面占10%。土质，山区多为淋溶与塘积黑土。平原东部为各型黑土，中部为轻盐碱土，西部多黄沙土。

本县自然资源较为丰富。主要河流有音河、阿伦河、黄蒿沟自西北向东南从内蒙流入我县经由齐市郊区注入嫩江。东有诺敏河、嫩江从县界向南流过。境内还有山溪水沟41条，水泡9个，泉眼22个，这些水源不但用于农田灌溉每年还有大量的鱼类供应市场。北部山区多为天然次生林，这些林地多为柞、杨、松树等，当地居民已开始利用柞树发展养蚕。甘草、龙胆草、防风、黄芩等几百种药材遍布全境。还有狐狸、野鸡、孢子、狼、貉等野生动物。地下矿藏现已查明的有珍珠岩、碧玉、玛瑙、沸石、石英石、石英沙、叶拉石、硅石、黄铁矿石墨、煤、红土、膨润土、白粘土等几十种。

本县属大陆性气候，是我省西部干旱地区之一。气候特点是春旱风大雨水少，夏热雨多变率大，秋季凉冷霜冻早。年平均气温 2.6°C ，一月平均最低气温零下 19.2°C ，七月平均最高气温 21.8°C 。年降水量455.2毫米，无霜期平均在130天左右，10度以上有效积温为 2562.9°C 。常有大风和偶尔发生局部冰雹、暴雨等灾害性天气，并需提防早霜。

农牧业生产。甘南县是个半农半牧县。全县现有耕地面积210万亩，主要种植作物有：玉米、大豆、高粱、小麦、谷子、水稻、土豆、甜菜、葵花等，作物为一年一熟。1981年全县粮油总产35,125万斤，人均集体分配和家庭副业收入330元。全国农业先进单位兴十四大队，是一个农业机械化程度比较高，农林牧副渔全面发展的大队，社员全部住上了砖瓦房或楼房，集体积累已达310万元，人均收入600元，是一个大农业的典型，也是社会主义新农村的缩影。

本县现有草原180万亩。养羊203,000只，牛22,431头，马29,299匹，猪90,380头，还有少量的驴骡、鹿、兔等，省外贸种牛场从国外引进了夏落来、西门达尔、海伏特等六种种牛和奶牛。

为解决防风干旱问题，全县多年来一边积极营造防风林，一边兴修水利工程。现已造林32万亩，防风固沙、调节气候、促进了农业生产。大型的音河水库和西部的四方山水库及阿伦河控制着全县中、西部50多万亩农田的排灌。以诺敏河水为主，太平湖水库为辅的查哈阳灌区是东北四大灌区之一，各级排灌工程比较完整，它控制着查哈阳农场和东部几个公社60多万亩农田的排灌。此外还有小型水库9座，机电井2,760眼，扬水站、电灌站等。音河水库水电站正在建设当中，设计年发电量367万度。现水库养鱼8种，有草、鲢、鲫、鲤等，年产商品鱼60万斤。

农业机械化发展较快，各社队现有农用运输汽车32台，大中型拖拉机710台，手扶拖拉机213台，农机具基本配套。非田间作业基本实现了机械化。

工业生产。解放前，只有几家个体手工业。解放后，工业有了较大的发展，国营、集体、社队企业遍布城乡。主要有柴油机、农机、建材、汽车修配、制酒、造纸、服装鞋帽、木器、橡胶、皮革、陶瓷、粮油、食品、印刷、电机等，鞋帽厂生产的山羊皮褥和图案皮褥畅销国内，远销欧洲。1981年全县工业总产值达3,646万元。

交通运输。甘南县属非铁路沿线。明（明水）海（海拉尔）公路经县城穿过。县内公路以县城为枢纽，通往各公社。外邻可通往齐市、龙江、富裕、拉哈、和内蒙的阿莱旗。构成


了四通八达的公路网，日客流量1.600人次。

教育事业。解放初期只有一所小学，现已发展到中学22所，小学407所，教师4,609人，在校学生86,246人。此外，还有地区第四技工学校、萌芽学校、卫生分校等。

卫生事业。现有县医院，中医院各一处，结核防治所，防疫站、保健站各一处，公社、镇医院12处，共有医务人员503人，其中各类医药师124人，各类中级卫生技术人员264人，初级卫生技术人员115人。大队卫生室154处，赤脚医生615人。职工诊所6处。

文化事业。县城内有影剧院三处，评剧团、文化馆、民间艺术队各一处。社队放映队109个，各公社普遍建立了文化站、广播站。多数大队还有广播室等。

文物古迹。被列为县级保护的文物古迹共18处。有金代东北路长城（又称老边壕）。沿长城里侧的13座小古城和查哈阳、土城子两座大古城及东阳烈士墓碑平阳烈士墓群。



图为甘南县人民政府

第二部分

行政区划、自然村


甘 南 镇

GANNANZHEN

镇政府驻地：甘 南 镇
繁 荣 街

甘南镇概况

甘南镇位于甘南县西北部，南距齐齐哈尔市一百公里。是甘南县人民政府所在地，与宏建、音河两个公社为邻。总面积三十平方公里，城区六平方公里。耕地一万三千八百七十六亩，人口三万七千一百零四人（其中农业人口五千二百）。全镇划分四个街道办事处，五个郊区生产大队，二十六个生产队。镇街区有一条宽阔笔直的南北中心大街。明海（明水—海拉尔）公路从镇



图为甘南镇人民政府

内穿过，还有甘齐、甘龙、甘富（富裕）、甘拉、甘查、甘双、甘阿七条公路从街内穿过。把全县各社队连在一起，是甘南县政治、经济、文化、交通的中心。镇政府设在繁荣街路南。全镇两个派出所驻在文明大街东侧。

甘南镇，原名二站。十七世纪中叶，清军为抵御沙俄的军事扩张，应军事需要，开驿道，由齐齐哈尔至呼伦贝尔经我地设二站，即成二站屯。一九〇六年清在这儿设立“甘井子荒务局”，第二年改称“甘井子设治局”，局址设在二站，一九二六年改为省辖“甘南设治局”。一九三三年十月改称县制，建立伪“满洲帝国龙江省甘南县公署”。甘南镇当时叫甘南村。一九四五年十二月解放，改称甘南区。一九六一年春成立甘南镇人民委员会。一九六七年秋成立甘南镇革命委员会，一九八〇年九月成立甘南镇人民政府。

本镇处于亚寒带，属大陆性气候，年平均降雨量四百六十五毫米左右，无霜期在一百三十天左右，地势西高东低，有音河从镇北及镇东流过，宏伟的音河水库座落在镇西北五华里。蓄水面积15平方公里，最大蓄水量可达2.4亿立方米。灌溉总渠从镇西流过。

县属地方工业各厂主要分布在甘南镇区域内，有柴油机、农机、白灰、化工、橡胶、电机、制酒、榨油、食品等工业。镇、街办工业有农具修造、服装、编织等三十个企业点。商业服务行业有生产资料、日用百货、饮食服务等。

本镇郊区地势较平坦，土质肥沃，适于农业发展。郊区大队以种蔬菜为主，粮菜间种。中郊大队、西郊大队全部种菜，夏、秋菜总产量已达到一千一百五十一万二千斤，除供城镇居民消费外，每年还有一定数量外销。粮食作物有玉米、大豆、谷子、小麦等。

第二部分 行政区划、自然村 甘南镇

文教卫生事业方面，解放初期，镇内只有一所小学，现在已有中学四所，技工学校一所，萌芽分校一所，卫生学校(护士班)一所，小学九所，学生一万多人。县医院已扩建并设有传染科，县中医院、保健站等已恢复，并建立了镇卫生院，郊区各大队都有卫生所。有影剧院三所，可同时容纳三千多人。

城镇建设正在有计划地进行，三条主要大街两侧兴建了新颖的楼房、沿街植了大量的杨、柳、松树，绿化了城镇，美化了环境，使城镇面貌焕然一新。

甘南镇主要大街




左图为明海路

右图为文明大街
南侧




左图为文明大街
北侧



上图：广场南侧的一百商店

下图：广场北侧的县政府招待所



卡片号	标准名称	汉语拼音	类别	人口	备注
001	甘南县	Gānnán Xiàn	县	359,341	驻地：甘南镇
002	甘南镇	Gānnán Zhèn	城镇	31,904	镇政府驻光明路
003	甘南	Gānnán	镇	37,104	县政府驻地
004	东方红街	Dōngfānghóng Jiē	街道办事处		驻地：为民路
005	东风街	Dōngfēng Jiē	街道办事处		驻地：人民路
006	立新街	Lìxīn Jiē	街道办事处		驻地：明海路
007	红旗街	Hóngqí Jiē	街道办事处		驻地：人民路
008	文明路	Wénmíng Lù	街道		
009	繁荣路	Fánróng Lù	街道		
010	人民路	Rénmín Lù	街道		
011	奋斗路	Fèndòu Lù	街道		
012	为民路	Wèimín Lù	街道		
013	昌盛路	Chāngshèng Lù	街道		
014	建华路	Jiànhuá Lù	街道		
015	光明路	Guāngmíng Lù	街道		
016	建设路	Jiànshè Lù	街道		
017	安平路	Ānpíng Lù	街道		
018	城南路	Chéngnán Lù	街道		
019	工农路	Gōngnóng Lù	街道		
020	胜利路	Shènglì Lù	街道		
021	明海路	Míngzhǎi Lù	街道		
022	砖厂路	Zhuānchǎng Lù	街道		
023	东郊大队	Dōngjiāo Dàduì	大队	1,292	驻东郊村
024	东郊	Dōngjiāo	村	386	东郊大队和二、六队驻地
025	贵荣	Guìróng	村	330	东郊大队三、七队驻地
026	贵有	Guìyǒu	村	375	东郊大队1、5队驻地
027	东进	Dōngjìn	村	201	东郊大队四队驻地
028	西郊大队	Xījiāo Dàduì	大队	1,371	驻昌盛路
029	中郊大队	Zhōngjiāo Dàduì	大队	1,767	驻中郊村
030	中郊	Zhōngjiāo	村		中郊大队驻地
031	北郊大队	Běijiāo Dàduì	大队	330	驻地北郊村
032	北郊	Běijiāo	村		北郊大队驻地
033	东方红大队	Dōngfānghóng Dàduì	大队	440	驻地：东方红
034	东方红	Dōngfānghóng	村		东方红大队驻地