

内蒙古自治区城市建设

内蒙古自治区城乡建设环境保护厅

一九八七年五月

内蒙古自治区城市建设编辑组

主 编：任 斌

副主编：胡道源

编 辑：贺秉唐 纪鸿文 花树春 朱理高 邱坚中 张仲林 张晶英 王淑芳
闫 琳 王 沛

封面设计：刘嵩柏

摄 影：朱理高、程小中、王杰、崔振业、李凯军、王璠、侯东发、黄贵生、双虎、
阚玉升、哈斯巴根、李金敏、陈俊山、曹钧、屠忠国

绘 图：内蒙古测绘局

统 计：冯慧敏



1959年10月15日国务院总理周恩来为包钢 1号高炉剪彩



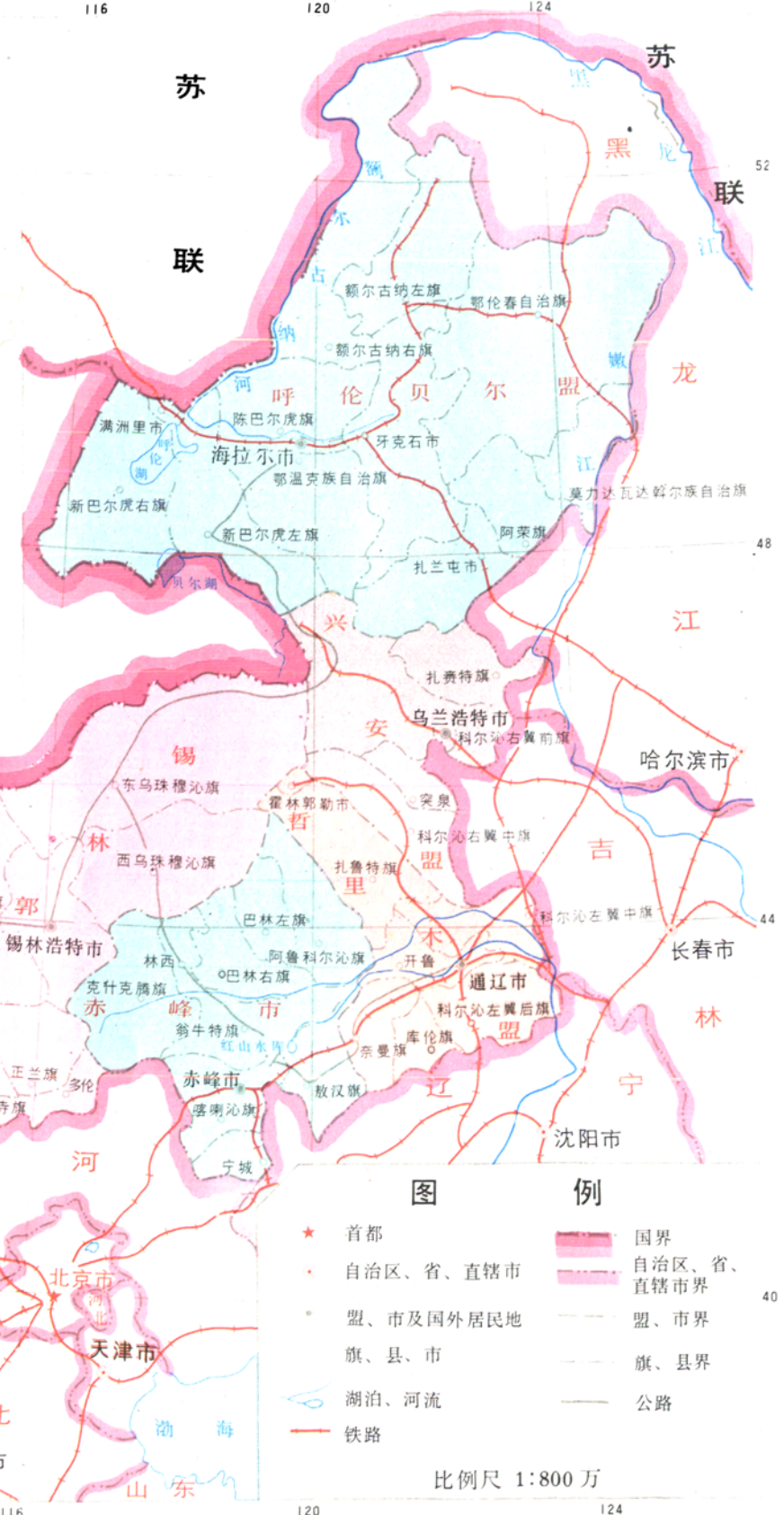
内蒙古自治区人民政府主席乌兰夫审查
1955年制定的包头市城市建设规划

内蒙古自治区行政区划图

全自治区总计 8 盟、16 市 (其中 12 县级市) 19 县、51 旗、3 自治旗、16 区 (10 市区、3 郊区、3 矿区)

呼和浩特市	土默特左旗、托克托县	1 县、1 旗、3 市区、1 郊区、1 县、1 旗、3 市区
包头市	土默特右旗、固阳县	1 郊区、2 矿区
乌海市	市辖区: 海勃湾区、乌达区、海南区	3 区
呼伦贝尔盟	满洲里市、海拉尔市、牙克石市、扎兰屯市、阿荣旗、额尔古纳右旗、额尔古纳左旗、新巴尔虎右旗、新巴尔虎左旗、陈巴尔虎旗、莫力达瓦达斡尔族自治旗、鄂伦春自治旗、鄂温克族自治旗。	4 市、6 旗、3 自治旗
兴安盟	乌兰浩特市、突泉县、扎赉特旗、科尔沁右翼前旗、科尔沁右翼中旗。	1 市、1 县、3 旗
哲里木盟	通辽市、霍林郭勒市、开鲁县、奈曼旗、库伦旗、扎鲁特旗、科尔沁左翼中旗、科尔沁左翼后旗、赤峰市。	2 市、1 县、5 旗
赤峰市	宁城县、敖汉旗、喀喇沁旗、翁牛特旗、克什克腾旗、巴林左旗、巴林右旗、阿鲁科尔沁旗、林西县	1 市、2 县、7 旗、1 矿区、1 郊区、1 市区
锡林郭勒盟	锡林浩特市、二连浩特市、多伦县、阿巴嘎旗、西乌珠穆沁旗、东乌珠穆沁旗、苏尼特左旗、苏尼特右旗、太仆寺旗、正镶白旗、正兰旗、镶黄旗。	2 市、1 县、9 旗
乌兰察布盟	集宁市、兴和县、商都县、丰镇县、清水河县、武川县、凉城县、卓资县、和林格尔县、化德县、察哈尔右翼前旗、察哈尔右翼中旗、察哈尔右翼后旗、四子王旗、达尔罕茂明安联合旗。	1 市、7 旗
伊克昭盟	东胜市、准格尔旗、杭锦旗、达拉特旗、鄂托克前旗、鄂托克旗、乌审旗、伊金霍洛旗。	1 市、7 旗
巴彦淖尔盟	临河市、五原县、磴口县、乌拉特后旗、乌拉特中旗、乌拉特前旗、杭锦后旗。	1 市、4 旗
阿拉善盟	阿拉善左旗、阿拉善右旗、额济纳旗。	3 旗

内蒙古自治区在祖国的位置




图例

- ★ 首都
- 自治区、省、直辖市
- 盟、市及国外居民地
- 旗、县、市
- 国界
- 自治区、省、直辖市界
- 盟、市界
- 旗、县界
- 公路
- 湖泊、河流
- 铁路


比例尺 1:800 万

1.2 内蒙古自治区辖地





乌兰浩特成吉思汗庙



乌海人民公园一角

包头劳动公园



赤峰昭乌达路



林城牙克石




安装路灯 (通辽市)




海拉尔一瞥





1. 林业重镇——根河
2. 镇内农贸市场
3. 根河原始林
4. 根河镇新建道路
5. 根河南郊风光
6. 镇内新建楼房





1		
2		5
3	4	6





海拉尔乳品厂一角



通辽玻璃厂绿化




满洲里人民医院绿化



包头建华机械厂公园




元宝山电厂的美化



包头一电厂厂区绿化


呼和浩特锡林路绿化



包头市政府前的绿地




乌兰浩特街景



海拉尔街景




满洲里街景



包头钢铁大街



乌兰浩特东大桥






呼和浩特呼伦路立交桥



海拉尔伊敏河大桥



乌兰浩特站前广场

包头百货大楼



霍林郭勒加油站



临河巴彦淖尔剧院



乌海工人文化宫



业之一。图为东站点。

包头公共汽车公司被评为全国十大先进公交企



呼和浩特煤气站



清晨 (乌兰浩特)

