




# 吴淞区志

上海市区志系列丛刊

上海市宝山区史志编纂委员会编 上海社会科学院出版社





· 上海市区志系列丛刊 ·

---


# 吴淞区志

主 编 顾伯民  
副主编 姚家驹 潘文江

上海市宝山区史志编纂委员会编

---

上海社会科学院出版社



(沪)新登号 302 号

责任编辑 陆凤章 胡小静

封面设计 范一辛

彩页设计 胡新力

**吴淞区志**

上海市宝山区史志编纂委员会编

上海社会科学院出版社出版发行

(上海淮海中路 622 弄 7 号)

上海印刷七厂印刷

开本 787×1092 1/16 印张 32.25 插页 10 字数 824000 字

1996 年 3 月第 1 版 1996 年 3 月第 1 次印刷

印数 1—1000

ISBN7—80618—167—9/K·201

定价:90 元

## 序

《吴淞区志》三阅寒暑，历经艰辛，终于成书出版了，这是宝山区继新编《宝山县志》之后又一部社会主义新方志的问世，值得庆贺。

吴淞地处黄浦江、长江交汇处，是上海市的水上北大门。吴淞区原是宝山县的一个乡，随着城市建设的需要，民国 17 年（1928 年）从宝山县划出，划归上海特别市后建为区，并经历了三建三撤的历史过程，历经 60 多年的风云际会，吴淞地区已从农村渔港向城市化发展，起了深刻的变化。这一过程的历史，在已经出版的新编《宝山县志》中，有简略的交代。但从吴淞区在上海市所处的军事要塞、水上交通北大门，解放后又是发展中的卫星城和工业区这些特殊地位来看，县志的记载是远远不够的，因此有必要专门编修一部《吴淞区志》，比较客观地反映吴淞地区的主要面貌。

早在明、清时期，吴淞地区曾编修过《吴淞所志》、《吴淞志》、《吴淞新志》、《吴淞里志》等，可是这些宝贵史册已散失；编修新的《吴淞区志》，又是在吴淞区建制已经撤销，原有机构、人员或撤并、或离散，档案资料残缺，历史上区的境域变化多的情况下进行的，经搜集的资料也缺少系统性和可比性，所有这些都给新志的编修带来了极大的难度。然而，编修人员还是遵循辩证唯物主义和历史唯物主义的观点，按照内容决定形式的原则，采取了条目体的体例，记述了境域范围的历史变迁和发展变化，本着显特不求全的要求，采撷和保存了大量本地区珍贵的、独特的历史资料。全志以总述、大事记统摄全志，下设政治、经济、城建、文化、人物、社会、综合类分篇共 25 篇，82 万字。其间，既反映了优势和成功，又实录了弱势和挫折，既可供有关方面借鉴，也为后人留下弥足珍贵的历史足印。新编《吴淞区志》观点正确，时代性强，地方特色鲜明，资料翔实，记述得体，文字谨严朴实，是一部颇具新意的社会主义新方志。

编修新的《吴淞区志》，是一项比较艰苦的文字工程。全赖中共宝山区委、区政府领导的重视和关怀，全体修志人员，尤其是几位离、退休的老同志，为此倾注了大量心血，三载拼搏，几经琢磨，终于一气呵成，完成了这一传世之作。本志的基本功能主要在于保存历史资料，起“存史”作用，其中也包含着“资政”、“教化”的作用。80 年代，我曾在吴淞区主持工作，今日对《吴淞区志》的成书、出版，深怀欣慰之情，谨为之序。

黄 敏

1994 年 12 月

## 凡 例

一、《吴淞区志》遵循实事求是原则，力求翔实、准确地记述吴淞地区历史的发展和变化，反映区情特色，尽可能多的保存地方史料。

二、本志上限一般以民国 17 年(1928 年)第一次建立吴淞区时为限，需溯源者适当上溯，鉴于 1988 年 1 月国务院批准撤销吴淞区，到 1988 年 9 月完成撤区任务，因此下限定为 1987 年底，1988 年撤区任务完成以前的史料，仍尽可能作适当反映。

三、吴淞区建制曾多次建撤，境域多变。本志记述内容以吴淞区建制存在时的史实为重点。对原宝山县划入吴淞区的区域，在划入之前的史实，如无重大价值的，一般不作追溯和记述，避免与《宝山县志》重复。对已划出的地区，适当作简要的交待，以保存当时的整体面貌。

四、本志以述、志、传、录为主要表述形式，辅以图表。以总述大事记统摄全志，下设 25 个篇，采取条目体记述方法，各篇设类目、条目、子目三个层次，以条目为主要载体。为加强志书的整体性，各篇均设无标题小序，类目根据需要设无标题概述，以反映总貌，揭示事物的发展轨迹。

五、本志遵循不为生人立传惯例，立传人物系对吴淞区社会、经济发展有影响的人士和社会著名人士，排列以卒年为序，收录下限至搁笔时为止。

六、本志 1949 年 5 月 26 日吴淞区解放前的纪年均用历史纪年，一般在同一条目首次出现时夹注公元纪年，解放后用公元纪年。凡以“年代”指称的，均系 20 世纪。

七、本志所用统计数字，全区性的原则上按区统计部门的统计资料，业务资料参考各部门统计。1955 年前的人民币已按新币制折算。部分历史资料所用计量单位，为保留史料原貌，未予折算。

八、本志资料主要取自宝山区档案馆保存的吴淞区历史档案和解放前的《上海市年鉴》等图书报刊，也参用了近年的有关研究成果和文章，以及有关人士的口碑和回忆资料。





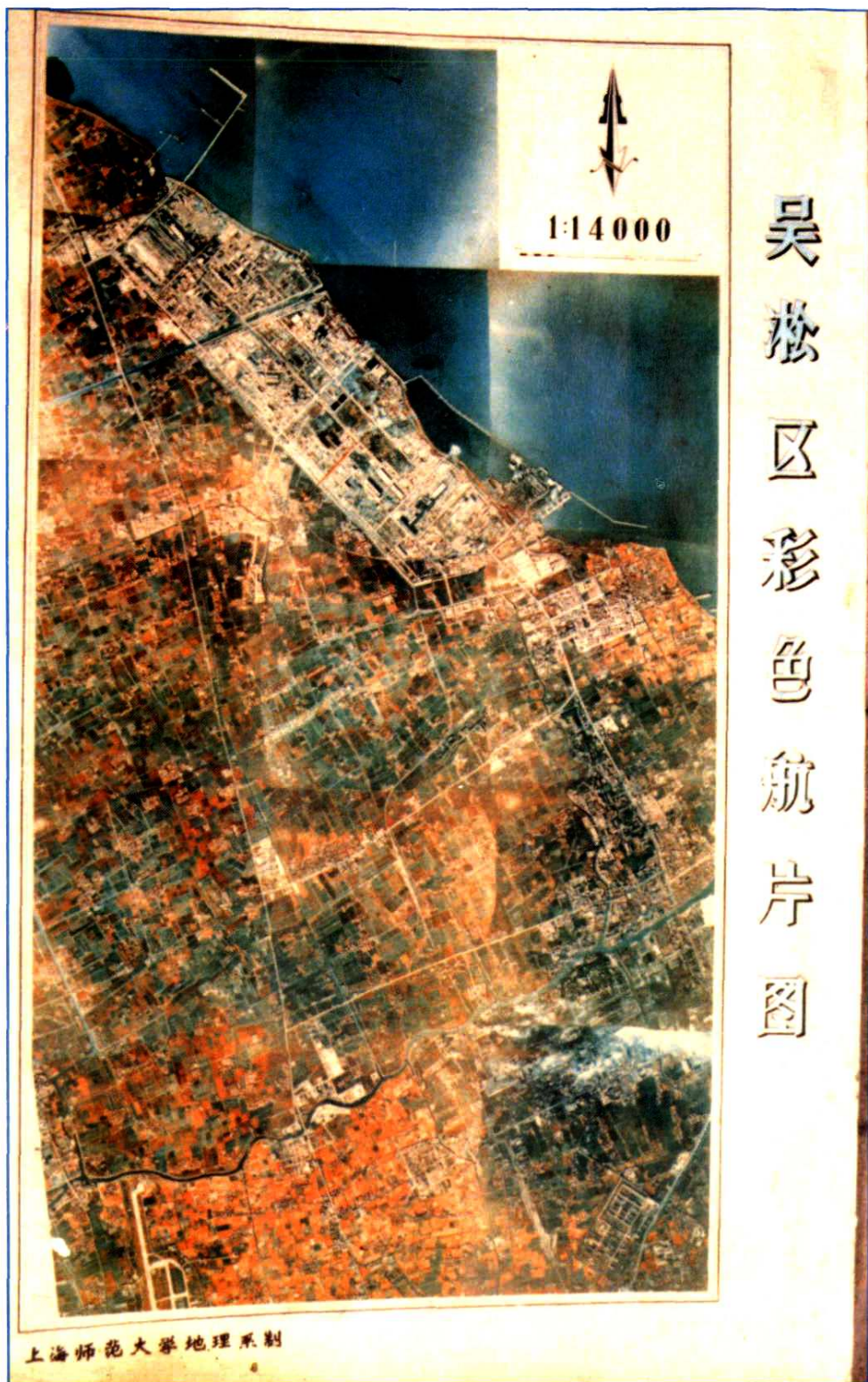
毛泽东视察上钢一厂(1957年9月)



邓小平视察宝钢(1984年2月)



江泽民视察吴淞春雷服装厂  
(1985年1月)




吴淞区彩色航片图

上海师范大学地理系制





吴淞口全景



吴淞港全景



石梗





张华浜集装箱装卸公司



集装箱装卸



淞沪铁路



上海客运轮船公司吴淞客运码头





海滨新村



宝钢新村



淞宝地区



吴淞镇



上钢五厂



石洞口电厂



吴淞煤气厂



上棉八厂



上海一易初摩托车厂





牡丹江路商业街



宝钢百货商场



吴淞饭店(合兴酒楼)



吴淞商场




月浦新村商业街



宝钢体育馆



吴淞公园



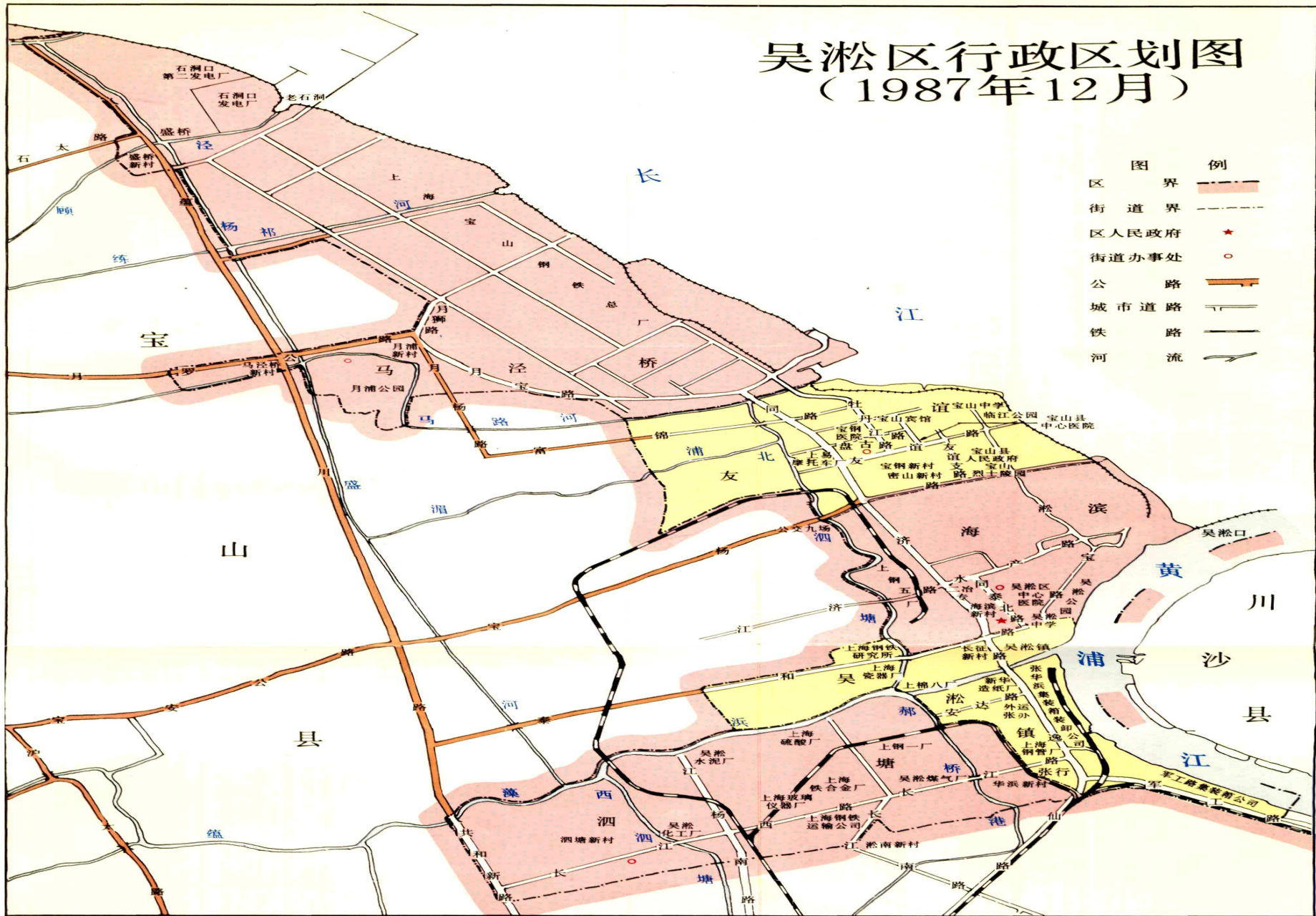
吴淞中学校园一角



五钢影剧院



# 吴淞区行政区划图 (1987年12月)



图例	说明
	区界
	街道界
	区人民政府
	街道办事处
	公路
	城市道路
	铁路
	河流



# 吴淞区历史沿革图

## 沿革摘要

- 一、1928年从宝山县划建吴淞区。1937年以后沦陷时期，与江湾、引翔、殷行区合并为市中心区，吴淞区蕰藻浜以北属地划入宝山区。
- 二、1945年12月，抗战胜利后恢复吴淞区建制，并扩大南部属地。1956年与大场、江湾区合并为北郊区。
- 三、1960年再置吴淞区，至1964年撤销。
- 四、1980年复置吴淞区，至1988年与宝山县合并为宝山区。

## 图例

- 1928年~1955年区界，(南部长江路及长江西路西侧为1946年3月后扩大的区界)
- 1960年浦东属地的区界  
浦东尚有高桥化工厂至东沟沿江一带未标绘
- 1988年撤销建置时区界
- 1960年~1964年5月属地(浦东属地除外)
- 1955年以前属地，1980年末划入区境部分
- 1984年~1986年划入的境地

## 浦东周家渡地区属地

南市区

川沙县

浦东县

宝山

宝山

宝山

宝山

宝山

杨浦区

川沙县

宝山

宝山

宝山

宝山

宝山

宝山

宝山

宝山

宝山

宝山

宝山

宝山

宝山

宝山

宝山

宝山

宝山

宝山

宝山

宝山

宝山

宝山

宝山

杨浦区

浦东县

宝山

宝山

宝山

宝山

宝山

宝山

宝山

宝山

宝山

宝山

宝山

宝山

宝山

宝山

宝山

宝山

宝山

宝山

宝山

宝山

宝山

宝山

宝山

杨浦区

浦东县

## 目 录

序.....	(1)
凡 例.....	(1)
总 述.....	(1)
大事记.....	(7)

## 第一篇 地理建置

一、地理 .....	(42)	【境域变迁】 .....	(49)
【吴淞口】 .....	(42)	【行政区划】 .....	(51)
【石梗】 .....	(44)	三、街道 .....	(53)
【堤防】 .....	(44)	【友谊路街道】 .....	(53)
【河道】 .....	(45)	【吴淞镇街道】 .....	(54)
【潮汐】 .....	(46)	【泗塘街道】 .....	(56)
二、建置 .....	(49)	【海滨街道】 .....	(58)
【建置沿革】 .....	(49)	【马泾桥街道】 .....	(60)

## 第二篇 人口民族

一、人口变化 .....	(64)	【年龄】 .....	(68)
【历年人口】 .....	(64)	【职业】 .....	(69)
【迁徙与变动】 .....	(65)	【文化程度】 .....	(69)
二、分布与密度 .....	(66)	【家庭】 .....	(70)
【人口分布】 .....	(66)	四、人口控制 .....	(70)
【人口密度】 .....	(67)	【计划生育工作】 .....	(70)
三、人口构成 .....	(67)	【计划生育措施】 .....	(71)
【性别】 .....	(67)	五、民族 .....	(75)

## 第三篇 城市建设

一、吴淞开埠 .....	(78)	【第一次开埠】 .....	(78)
--------------	------	---------------	------

## 目 录

【第二次开埠】 .....	( 79)	【供电】 .....	( 94)
二、道路、桥梁、泵闸建设 .....	( 79)	【供水】 .....	( 98)
【道路】 .....	( 79)	【供煤气】 .....	( 99)
【桥梁】 .....	( 88)	四、建筑管理和地名管理 .....	( 99)
【泵站、水闸】 .....	( 92)	【建筑业与建筑管理】 .....	( 99)
三、电、水、煤气设施建设和供用 .....	( 94)	【地名管理】 .....	(100)

## 第四篇 住宅建设

一、泗塘居住区 .....	(105)	【长征新村】 .....	(111)
【泗塘新村】 .....	(106)	三、宝山居住区 .....	(112)
【呼玛新村】 .....	(107)	【宝钢新村】 .....	(112)
【通河新村】 .....	(107)	【宝林新村】 .....	(113)
二、吴淞居住区 .....	(108)	【密山新村】 .....	(114)
【海滨新村】 .....	(109)	四、月浦居住区 .....	(115)
【永清新村】 .....	(110)	【月浦新村】 .....	(115)
【淞滨路住宅群】 .....	(110)	【马泾桥新村】 .....	(116)
【桃园新村】 .....	(111)	【盛桥新村】 .....	(116)

## 第五篇 房产管理

一、公房管理 .....	(121)	【落实私房政策】 .....	(125)
【公房产业】 .....	(121)	【危房督修】 .....	(126)
【公房分配、调整】 .....	(121)	【私房租赁管理】 .....	(126)
【住房交换】 .....	(122)	【私房买卖管理】 .....	(127)
【公房养护修理】 .....	(123)	三、商品房 .....	(127)
【房屋租金】 .....	(124)	四、房屋普查 .....	(128)
二、私房管理 .....	(125)		

## 第六篇 城市环境管理

一、环境保护 .....	(134)	【排污收费】 .....	(139)
【环境状况】 .....	(134)	【环境监测和宣传】 .....	(139)
【控制新污染源】 .....	(137)	二、环境建设 .....	(140)
【治理老污染源】 .....	(137)	【园林绿化】 .....	(140)