

陕西地方志丛书

000156

# 关山镇志

主持 孙玉亭  
撰稿 郭 仪

陕西省地方志编纂委员会主编

陕西地方志丛书

---

# 关山镇志

陕西省地方志编纂委员会主编

---

主持 孙玉亭  
撰稿 郭 仪



陕西人民出版社



关山镇容一瞥




关山中心小学




### 乡政协学习小组

人像从左至右： 第一排：李振亚、王建义、李桂山、郑学彦。第二排：番思良、任仲浪、梁汉章、孙玉亭、郭毓亮、张述章、石林荣、李健民。



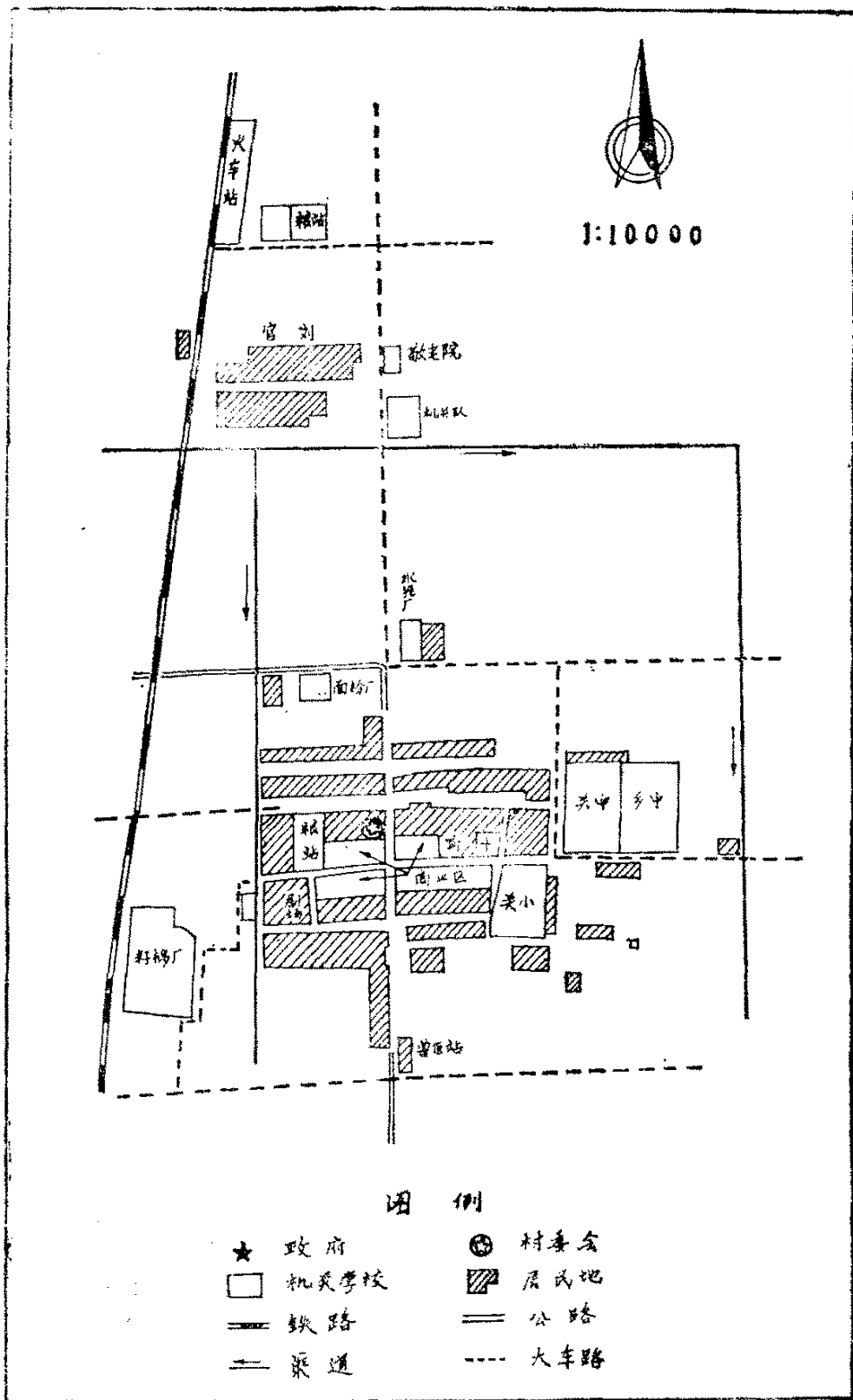
### 拉马胡俑

唐代、陶质、二级文物。发掘地：关山，发掘时间：一九七九年。发掘人：赵康民。马长：8.8cm 高6 cm。俑高：34cm。马嘴半张，大鼻孔，两耳竖起，身上佩有花饰和马鞍，前腿挺身，后腿搭弓肌肉凸起，马尾上翘。




### 胡骑俑

唐代、陶质、二级文物。发掘地：临潼县关山镇。发掘时间：一九七九年。发掘人：赵康民。高：56.6cm 人坐马上，头戴尖顶帽，右紧握拳抬起、右手下垂，脚高蹬，马嘴大张，大鼻两耳竖起，身上佩有花饰前腿挺直，后腿搭弓，肌肉凸起，马尾上翘，形态生动



临潼县关山镇城区平面图



## 序

武伯纶

我是吃关山的土地生产的粮食长大的，因此对关山的一草一木都有深厚的感情。

我原籍山东省益都县兴旺庄，父名武保新、母马氏于清光绪十年左右因生活无着，逃难陕西。来时父亲肩挑两个竹筐，一头筐内放一个铁锅和一条破棉被，一头筐内放着我两三岁的姐姐。母亲跟在后面步行。我和我的三个哥哥，两个妹妹都是到陕西后出生的。

这时陕西在清同治年间回民起义和清光绪三年大歉之后，渭河以北，今临潼、渭南、富平、三原、高陵、泾阳等县，大片土地，荒无人烟，因此清朝政府鼓励山东农民向陕西迁移。

我父亲初到陕西，住过庙，住过戏楼。在张家寨一姓张的家做长工达12年。后由政府分得荒地23亩，即利用张家农具牲口代耕。我父亲似与张家关系处

得好，两家结为亲戚，我父亲让我长兄认张家掌柜为义父；张家掌柜也让他的长子认我父亲为义父。

清光绪二十六年，陕西又遭大旱，夏、秋两季无收，当地老户因有积蓄，无大困难，许多山东人则生活困难很大，有的饿死，有的又逃回山东。当时高陵县通远坊天主教堂洋人放粮赈灾，我父亲说他领得二斗多粮，但我母却用此粮大半换得十亩多地，因此全家人吃的东西，顿无着落，弄点东西先得给孩子们吃，我父亲他几被饿死，他后来好像作为经验告诉我说，人饿了天还不黑就睡觉，睡一觉醒来就不饿了。我说这些个人小事，是要说明一个问题，在旧社会一个人维持生活一辈子，实在不容易，特别是一些贫苦农民。我出生于1902年，即旱灾后的第二年，家人都说我有福，没有受过饿。

镇志稿中说到回民起义。记得我年小时爱听张家寨的张大汉说回民起义故事，他说回回骑马从渭南羌白来，见汉人就杀，有一次，他在前头跑，回回持矛骑马从后边追，眼看就要追上了，适逢有个井，他跳入井中，回回向井中扔石头，看见没有动静认为已经死了。回回走后村人抬着木板四处寻找被杀死的尸首，看见井边野鹊乱叫，到井边向下看知道他还未死，才把他救了上来。大汉说那时回回在羌白，白天来找汉人杀，晚上即回羌白，如此数

年，汉人近河崖的，即在河崖打窖洞躲藏；离河远的，就在村中井下打窖子躲藏，回回流行谚语说：

“高雀好按，地老鼠难捉”，如此数年，汉人种植收获都在晚上，种时仅能把种子撒入地下，收获时，急忙把粮食作成饼，送入窖子，禾杆则全部烧毁，以免回回用以熏窖子。这种回汉冲突，互相仇杀，持续多年，才告结束。我年小时，看见渭北一带，到处是断垣残壁，有的是汉民居住区，有的则是回民西去后的遗迹。总之，回民起义，是我国西北方面一件大的历史事件。关中西汉农民杂居，可能始于唐代，到清代，由于清政府无视民族政策，引起了这场大灾难。1953年，我在新疆省拜城县遇见一位年约80岁的回族老人操陕语，说他家原是陕西省临潼县新丰人，后来看见布告，知道良民不杀，就在拜城留下来。大概新疆回民有很多原来都是陕西人。

镇志稿还说到秦栎阳。秦首都栎阳遗址在今栎阳镇东约25华里的武家屯附近的古儿屯(文书作古城屯)、《史记·货殖列传》说：“栎阳东通三晋，北却戎翟、亦多大贾”(戎指匈奴，翟是羌狄，即现在陕北宁夏等地)。汉高祖初年也曾以栎阳为都。他的父亲死后，也葬在栎阳北面的荆原上，名太上皇陵，并在栎阳城内。特设万年县以奉侍陵园。关山镇当时是否为一居民点，虽不可考，但属于京畿范围，确无问



题。关山东西门外各有一条沟路，西沟路的崖壁上，经常出土汉代陶玉等殉祭物，无疑是汉代的一个墓葬区。地面汉代冢墓，仅南门外就有数个，冉家村附近双冢，也是汉代的冢墓形式，武屯对面石川河东岸的粟邑庙，是唐初粟邑县，城垣遗址，我小时还存在。临潼县博物馆馆长赵康民同志曾在关山城北发掘一唐代墓葬，壁画打马图，甚精美。

古代渭河南北各有东西交通大道，北道似较南道发展为早，上述《史记·货殖列传》所说“栎阳东通三晋，北却戎翟”，即是一例。现在的村名，如官路、官底、官道等都是因此路而起的。记得当陇海路通至河南观音堂时，关山城内戴家、乔家、周家、潘家、金家、房家都有专搞运输的大车，一至二三辆，运输观音堂到平凉或宁夏的货物，夏季，尤其收麦季节，则用作收割。记得当时我正七八岁时，早起成年人都已出去劳动，我一个人在家，听见田野都是人欢马叫，一片繁忙声音。城内商业也极发达，这是关山的盛期。这种兴盛情况，到靖国军与陈树藩作战，关山不断过往军队，郭坚、高峻（人民称高定娃）率领的军队纪律尤其不好，奸淫抢掠，无所不为，关山繁荣，从此一蹶不振。当然根本原因还是陇海路完全通车后，北道交通自然衰退了。

当然，作为地方志，省志，州志、县志在我国都

已有悠久历史，体裁、门类都有一定规格范畴，可资遵循，镇志则少见，在陕西只见有孝义镇志。人常说“赤水的蚊子，孝义的银子”，孝义曾经是商业重点，关山虽不具有这种特点，但经省、县和镇上各方面热心同志的支持和具体工作同志努力，镇志终于写出。特别是郭仪同志对关山的历史及现状各方面都钻研得颇深，共分12章，以略古详今的精神，对生活在关山这块土地上的人民，特别是在解放后，尤其在党的十一届三中全会后，如何团结努力，逐渐富裕起来的情况作了较为详细的叙述，我诚心的祝贺《关山镇志》能够早日正式出版，能够使关山多数人人手一册，看到他们自己生活的这块土地的昨日今日以及明日以后的发展情景，必是一件很有意义的事情。这对那些想了解中国一个乡镇的历史与现状的人也是有益的。

武伯纶

1987年10月

## 目 录

第一章	关山镇的地理位置与自然状况·····	(1)
第二章	明代以前关山地区简况·····	(5)
第三章	关山镇的成立和成立后的重大历史事件 ·····	(10)
一、	关山镇的成立·····	(10)
二、	李自成与洪承畴大战关山·····	(12)
三、	回民军与捻军在关山的活动·····	(12)
四、	山东移民建新村·····	(15)
五、	郭自兴杀四门·····	(21)
六、	靖国军在关山的胜利·····	(24)
第四章	关山镇解放前建置沿革·····	(28)
第五章	关山的解放·····	(37)
一、	大革命时的农民运动·····	(37)
二、	许权中旅驻关山·····	(38)
三、	建国前中共在关山的活动·····	(41)
四、	关山的解放·····	(47)
第六章	解放以来关山社会发展总述·····	(50)
第七章	乡、村政权和党、团、群众组织·····	(62)
一、	乡、村政权·····	(62)
二、	中国共产党·····	(67)
三、	乡人民武装部·····	(69)

## 2 关山镇志

四、共产主义青年团·····	(70)
五、农民协会和贫农协会·····	(70)
六、乡妇委会·····	(71)
七、政协关山学习组·····	(72)
第八章 农业生产与人民生活·····	(79)
一、兴修水利, 平整土地·····	(80)
二、全乡电路网络·····	(82)
三、科学种田和改变耕作制度·····	(82)
四、林、牧、副、渔·····	(85)
五、农业机械·····	(87)
六、人民生活·····	(88)
第九章 工、商、交通、邮电、财政、信贷·····	(95)
一、工业与乡镇企业·····	(95)
二、商业·····	(98)
三、交通·····	(102)
四、邮电·····	(103)
五、财政、税收·····	(104)
六、农村信贷·····	(107)
第十章 教育·····	(110)
一、渭北书院——关山小学·····	(110)
二、初等教育·····	(112)
三、四维中学与关山中学·····	(114)
四、群众集资办乡中·····	(117)
第十一章 医药卫生、群众文化、文物古迹·····	(118)
一、医药卫生·····	(118)
二、群众文化·····	(120)
三、关山旧城和文物古迹·····	(122)
第十二章 社会·····	(127)

---

一、民政工作·····	(127)
二、计划生育·····	(129)
三、文明村建设·····	(130)
四、耶稣教、天主教在关山的活动·····	(132)
附录：各村简况·····	(137)
一、关山行政村(137)	二、苏赵行政村(138)
三、房家行政村(140)	四、孙家行政村(144)
五、老王行政村(148)	六、北马行政村(151)
七、傅马行政村(154)	八、界坊行政村(155)
九、南良行政村(158)	十、乔家行政村(161)
十一、东兴行政村(163)	十二、南樊行政村(165)
十三、水寨行政村(169)	十四、新义行政村(172)
附记·····	(177)
编后记·····	(179)

## 第一章

# 关山镇的地理位置与自然状况

关山镇位于陕西省临潼县东北部，地处蒲、富、临、渭四县之交。北接富平县张桥乡，东接渭南官底乡，南接临潼县内的田市、相桥乡，西接康桥乡。关山东北角的尖角村与渭南官底的铎张、竹李村相邻，在这两村之间有村名曰四县庙，人称“鸡鸣一声听四县”。过四县庙即到蒲城县的原任乡。

关山镇，南距临潼县城45公里，东北距蒲城县城45公里，东距大荔县城45公里，西距三原县城45公里，西北距富平县城25公里，东南距渭南县城25公里，西距阎良区(属西安市)15公里。

全镇南北长10公里，东西宽6公里，总面积51.42平方公里。

本镇辖关山、苏赵、南房、东兴、乔家、水寨、南樊、界坊、南梁、傅马、老王、义和、孙家等14个行政村，55个自然村，109个居民组。1986年统计，共有6243户，28599人，

其中非农业人口661人，全系汉族。

本镇地处关中平原中部，有荆原（也称红荆原）由三原延伸而来。荆原亦称荆山，其在富平、临潼县交界处被石川河冲断，亦名断原，实为渭河的冲积阶地，至关山已为其尾，差高仅数米。关山镇位于荆山之上，又处于四县之交，旧称边缘之处为关，故称关山。

全镇地势：北高南低，西北高、东南低。海拔350~400米。以荆原为界分原上、原下两个自然区。原上的行政村有傅马、界坊、北马、孙家、老王、南房、南良七个行政村；原下有东兴、水寨、义和、南樊四个行政村；关山、苏赵、乔家三个行政村，原上、原下各半。建国前，原上、原下尚有不少沟渠、低坑。建国后，1975年经历“荆塬大会战”平整土地，已基本上成为两地平坦的土地。土壤大部分为黄垆土，少数为黑垆土。原上水位较深，约10.5米；原下水位较浅，有掘2米左右即得水者。淡水较多，在一些老村庄，水较咸。原下有些地方水味苦涩不能食用，如苦水村即因水苦而得名。

本镇属暖温带大陆性气候，年平均气温13.4℃。一月份最冷，平均-13℃。七月份最热，平均气温27℃。极端高温41℃，极端低温-17℃。年平均降水量557.3毫米。最多降水月份为9月，平均119.4毫米。最少降水月份为12月，平均6.2毫米。全年无霜期215天。

灾害性气候：主要是干旱，较多伏旱。其次是连阴雨，多集中在八九月，近年常因连阴雨使棉花减产。霜冻、春寒有时也成灾。夏季有冰雹。四五月份有时刮干热风（热西南风），造成小麦青干减产。

近百年严重的自然灾害有清光绪三年（1877）大旱，三年六料无收，饿死人不计其数，出现人相食现象。光绪二十六年（1900）大旱，民多逃亡南、北二山。

民国9年（1920）发生一次较大的地震（震中在宁夏海原，震级8.5），树木、房屋动摇，人不能立。17（1928）、18年（1929）两年大旱，夏秋无收，抢剥野菜，树皮一空，街上抢食、卖儿鬻女及逃亡他乡者无数。

民国19年（1930）七八月，蝗群飞过，遮天盖野，高六七寸的糜谷顷刻被食光，人难禁治，只得敲锣打鼓、唱小戏送“虫神”。

民国21年（1932年），先是黑霜（当地群众称五月下霜为黑霜，意思对禾苗摧残利害）打坏高一尺许的麦苗。后又长期干旱，夏秋无收。入夏后虎烈拉（霍乱）流行。此次霜、旱与瘟疫紧跟在民国18年饥馑与19年蝗灾之后，民无积蓄，加之医疗条件极其落后，群众缺食少药，死亡人数很多。其中死于虎烈拉者尤多。青寺堡当时有108人，死于虎烈拉者即28人。许多人家全家死绝，尸骨无人掩埋。无数人到北山逃荒。

民国25（1936）、26年（1937）又出现严重旱灾。

民国31年（1942）五月，连阴雨40天，小麦全出芽。

风灾：建国前，关山地区无水利设施，树木很少，夏季干燥少雨，常刮旋风，又常吹黄风。风来时黄土飞扬。冬季多大风，西北风凛烈刺骨。雪多被风吹到壕沟底凹处，道路为之阻塞，致田间积雪很少。建国后，群众在政府领导下，兴修水利，村落周围、道路两旁、渠边田埂广植树木，使小区气候变化显著。夏季旋风、黄风减少，冬季风力减弱，年



长者明显感到现在的气候比建国前温和湿润很多。地下水位亦明显上升。水寨，建国前水深9.2米，现在不到3米左右。