

016350

江西省 九江县地名志

九江县人民政府地名办公室编

前 言

《九江县地名志》是在全县地名普查的基础上,编辑出版的地名工具书。它是标准化、规范化地名的典籍,又是国家领土主权的地名记载,属国家地名档案的重要组成部分。它以简明的形式,集中提供地名的规范书写形式和标准读音,反映地名的历史和现状,为各部门以及人民日常交往使用标准化地名提供依据;同时使读者了解我县的政治、经济、历史、地理、文化、民俗的概况和特征,激发爱祖国、爱家乡的热情,为四化建设服务,为人民群众生活服务。

《九江县地名志》是根据国务院、中国地名委员会有关文件精神 and 《江西省市、县〈地名志〉编辑大纲》的要求,以全县地名普查成果资料为依据,在县委、县政府的正确领导下编辑出版的。在编辑过程中,按照国务院国发(1979)305号文件《关于地名命名、更名的暂行规定》的精神,对部分地名进行了调整,对收录的资料、数据进行了校核、修改和考证,基本上做到了地名含义健康、读音正确、书写规范,在规定范围内不重名。

全书共收录县、乡、村委会、自然村(镇)、重要自然地理实体、主要人工建筑、革命纪念地等地名2251条,县、乡、名胜古迹、游览地等文字概况材料27篇,九江县在江西省的位置示意图一幅,县行政区划图一幅,乡(场、镇)地名图十六幅,县城现状图一幅,古地图二幅,照片四十四张。

为了方便查阅和正确使用本书资料,现就有关问题作如下说明:

一、乡、村委会、自然村(镇)地名全部照录,自然地理实体、人工建筑、企事业单位、纪念地、名胜古迹选收了主要部分。

二、凡列入的地名,均为现行标准名称。各行各业使用地名时,

应以此为准。如有特殊原因需要改动某个地名，需按管理权限上报有关单位批准。

三、地名编排次序是以乡（场、镇）为单位。县治沙河街镇排列在前，其余均按县地名图，自北至南、从西到东的原则编排。在乡（场、镇）和村委会范围内，乡（场、镇）、村委会驻地及所在村委会、自然村排列在前面，其余各村委会、自然村均按乡（场、镇）地名图自北至南、从西到东进行编排。

四、书中的地名条目，除村委会和自然村、片村等居民点名称外，其他各类地名均取全称。

五、地名的汉语拼音，按中国文字改革委员会、国家测绘总局公布的《中国地名汉语拼音字母拼写法》拼写。

六、本书中使用的各种数字：自然村人口户数，保持地名普查数字。村委会（分场）以上人口户数，根据1982年人口普查数（不含市驻县单位赤湖水产场）。其他以1982年底的统计数字为准（少数注明年限者除外）。乡（场、镇）总面积，指实管面积。

七、本书中地名图按所属关系排在概况文字材料之前，地名图中的行政区划界线均未进行实测，不作划界依据。

八、书中所用高程，是采用吴淞高程。


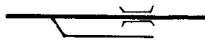
























九、本书地名中的方言用字，即：凹（Wā与洼同音同义），歪（Qiǎ斜的意思），为群众所习惯，故予以保留。

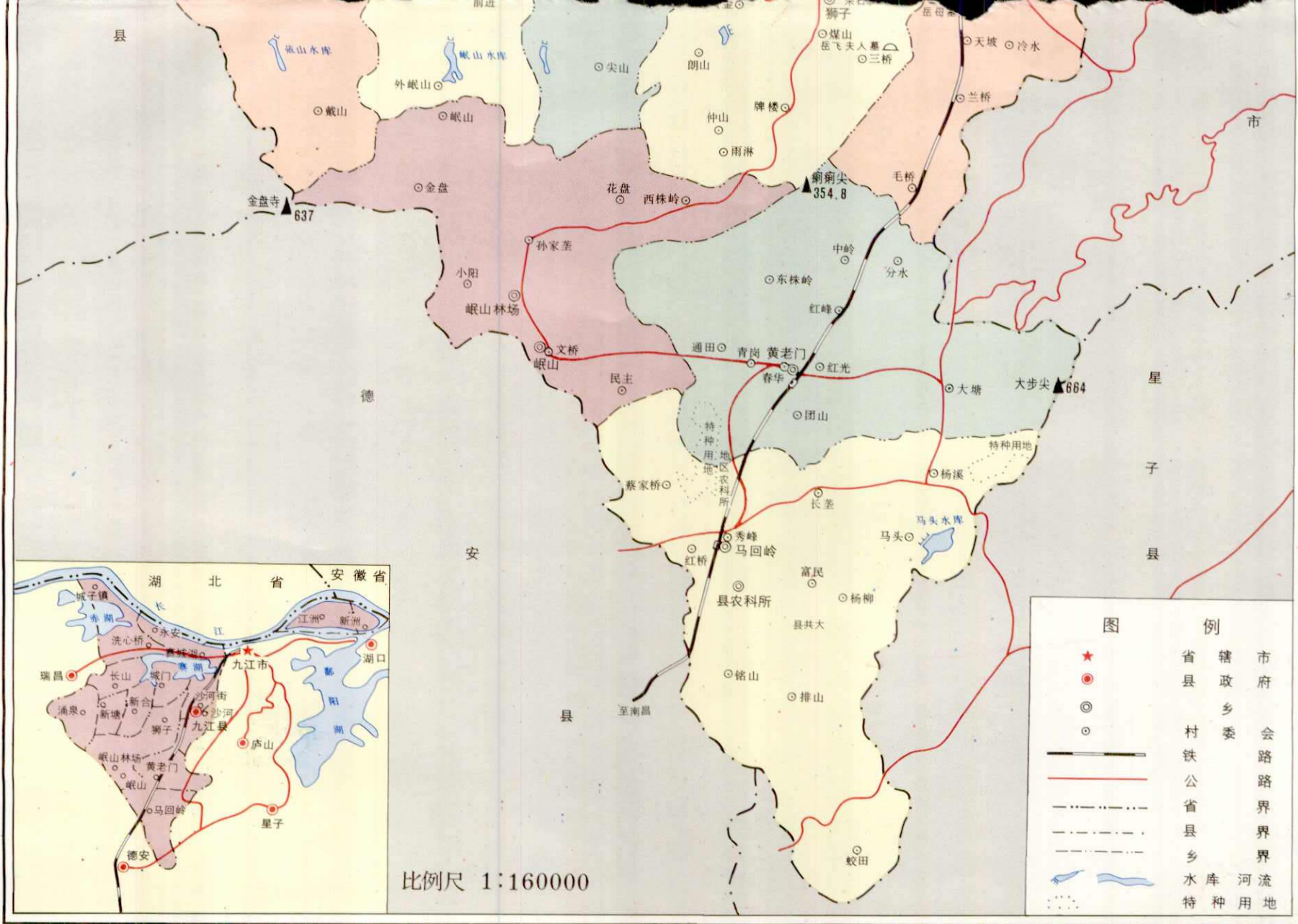
十、1984年5月，全县建立乡政权，公社改乡政府。因此将原稿中“公社”、“大队”、“生产队”分别改为“乡”、“村委会”、“村民小组”，但使用的数据大都未予改变（有更改者注明）。1987年3月，经省人民政府批准，县棉花原种场改为白华乡，下设长河、白华寺、王家堡、幸福四个村委会。

九江县地名办公室
一九八七年四月二十日

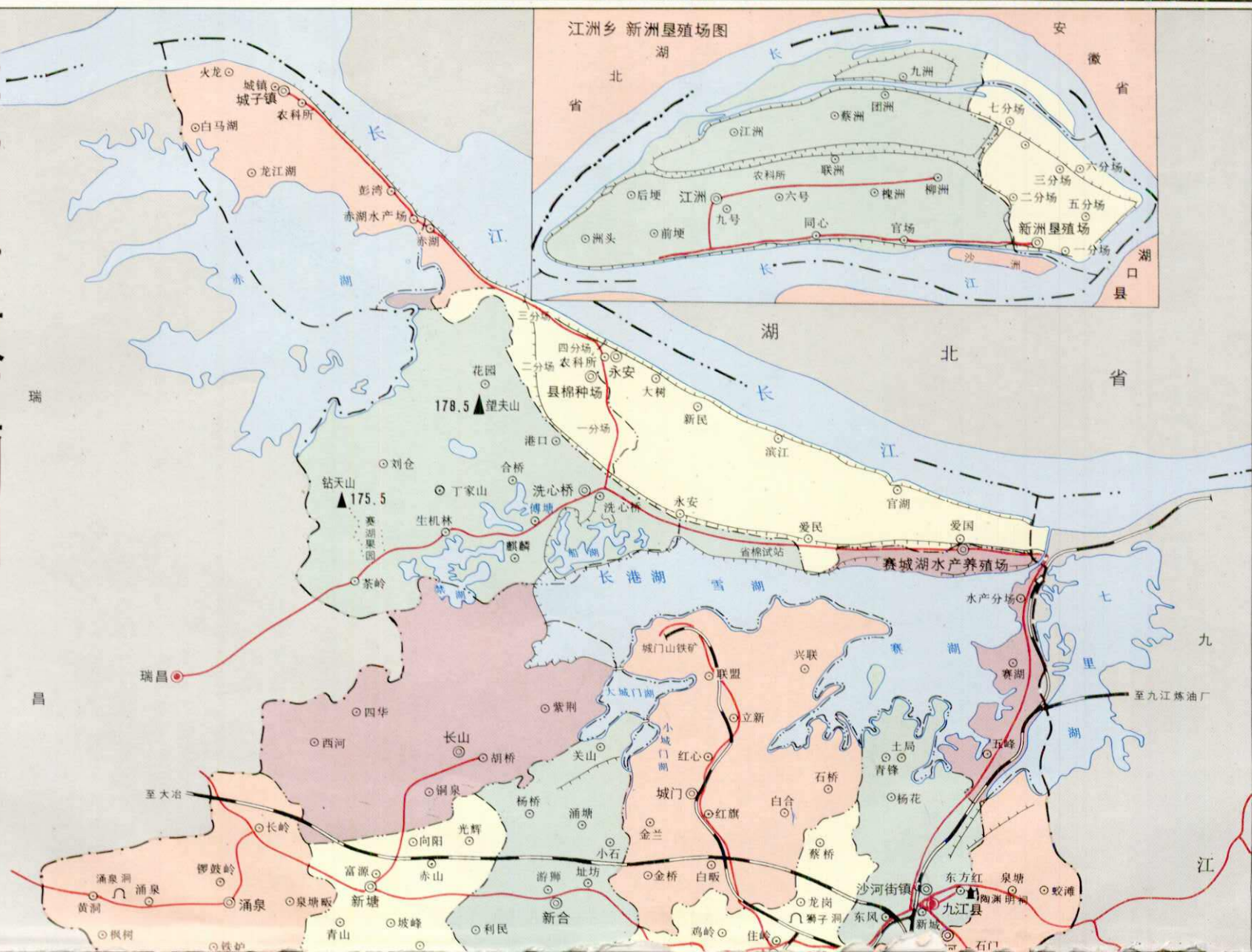
图

例

	城	镇		干、支渠、渡槽
	县 人 民 政 府			双线河、单线河
	乡、街道办事处			水 库
	村委会、居委会			湖 泊
	自 然 村			公 路 桥
	废 地 名			水 闸
	省 界			电 站
	县 界			电 力 排 灌 站
	乡 界			双 线 堤
	铁 路、车 站			单 线 堤
	干 线 公 路			古 迹
	支 线 公 路			山 洞
	大 道			山 峰



九江县行政区划图



德化县城厢图

界交縣子墨南東

—界縣安德南西

送自津周治十一車之德化縣志

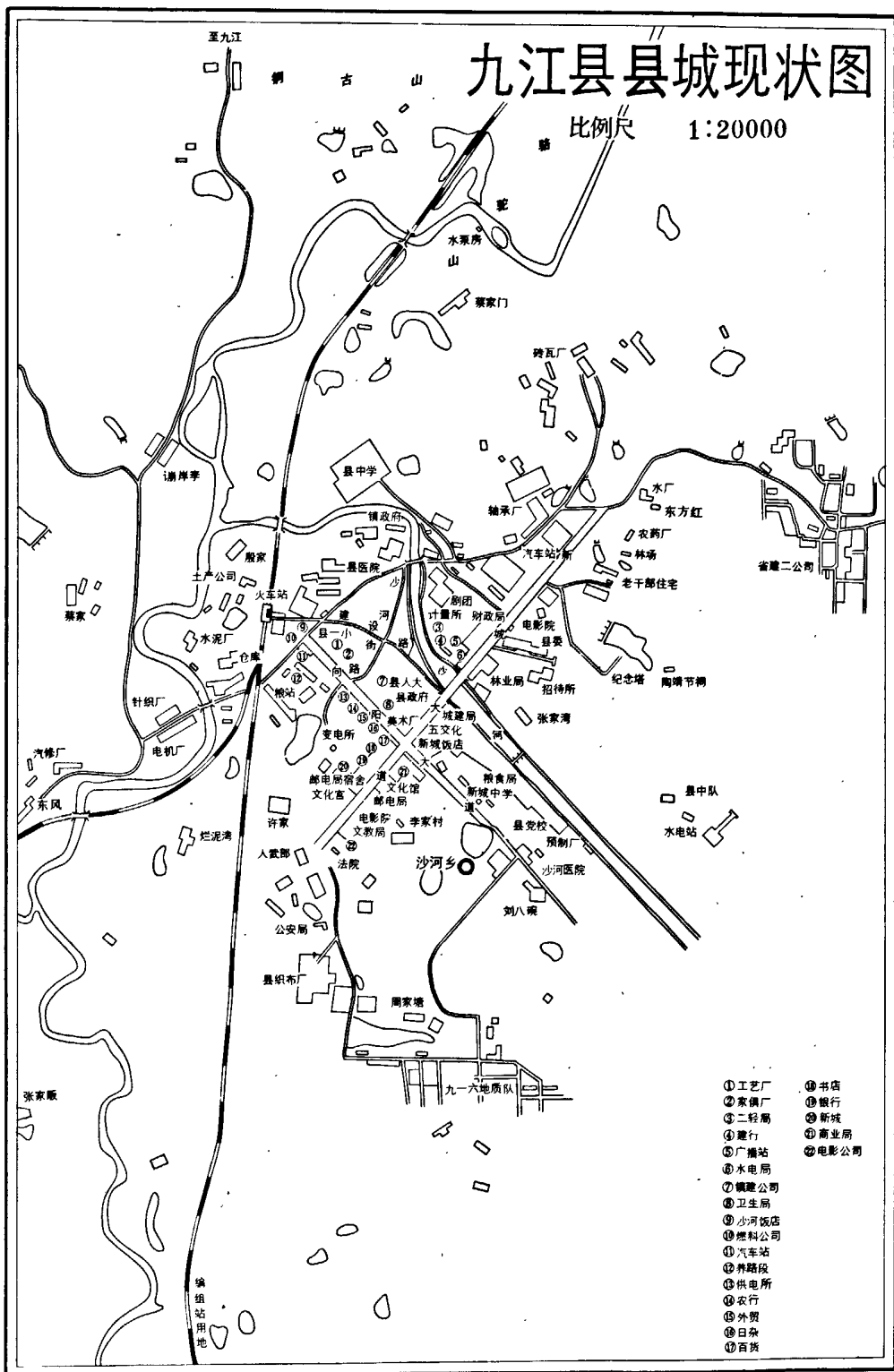
一界關口湖北東

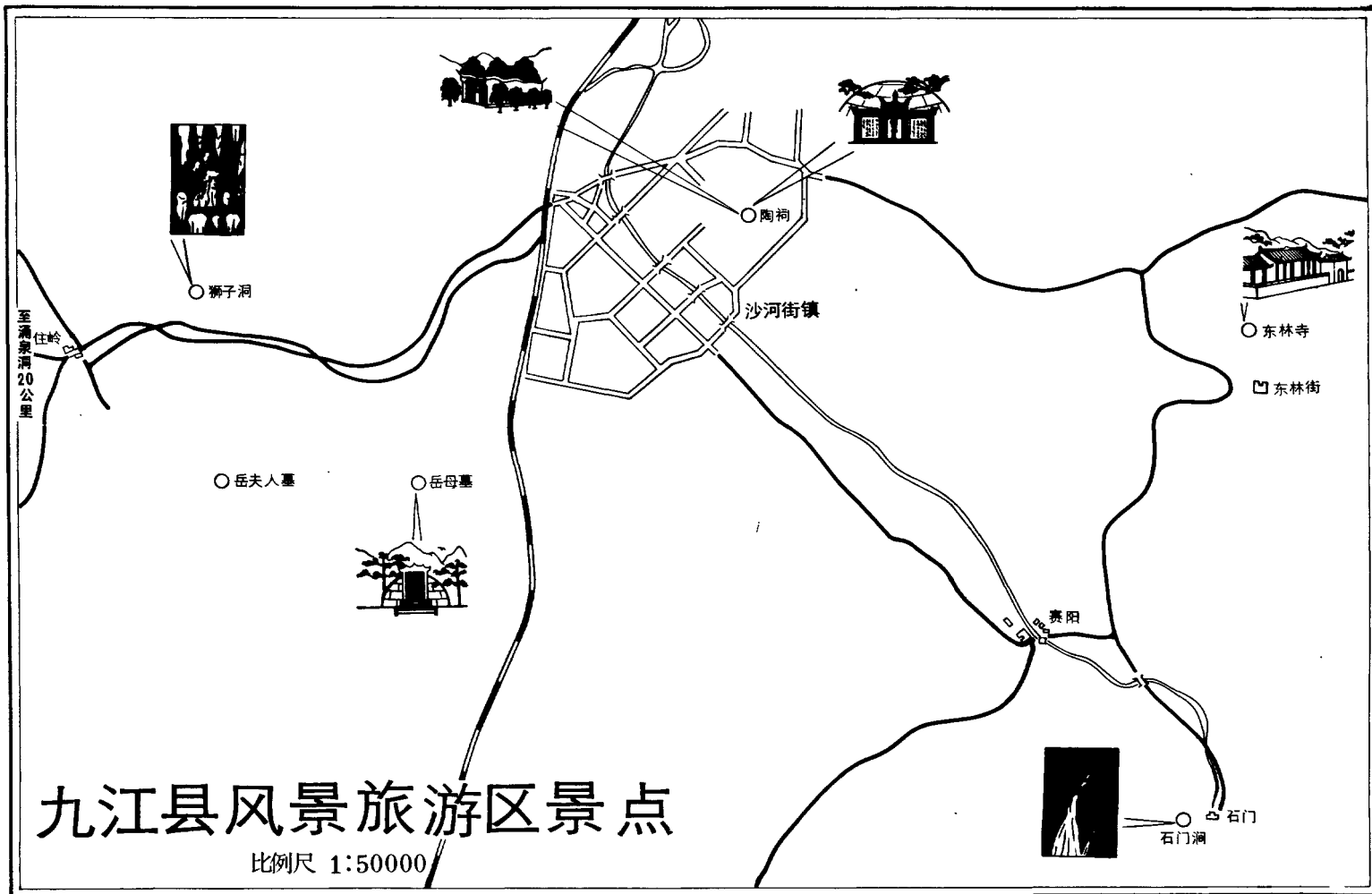
界縣濟廣北西

九江县县城现状图

比例尺

1:20000







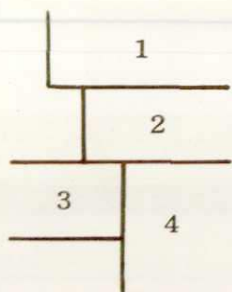
县城鸟瞰

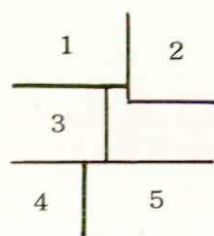
①沙河新貌

②县委、县纪委

③县人大、县政协

④县政府





①县水泥厂

②县赣北木材厂

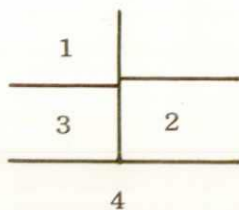
③永安乡棉地

④沙河街镇人工林

⑤马迴岭粮区

丰收在望





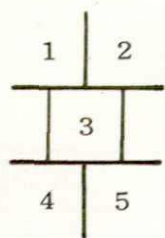
①马头水库

②九江机场

③赛城湖闸

④赛湖夕照





①县幼儿园

②县社会福利院

③文化宫

④县医院

⑤县一中





陶渊明纪念馆



陶渊明塑像




陶靖节(渊明)墓




涌泉盆景




岳母墓




涌泉洞景




涌泉洞景



狮子洞



涌泉洞景



涌泉洞景