

陕西地方志丛书

西安市志

第二卷·城市基础设施

西安市地方志编纂委员会编

西安出版社

西安市志

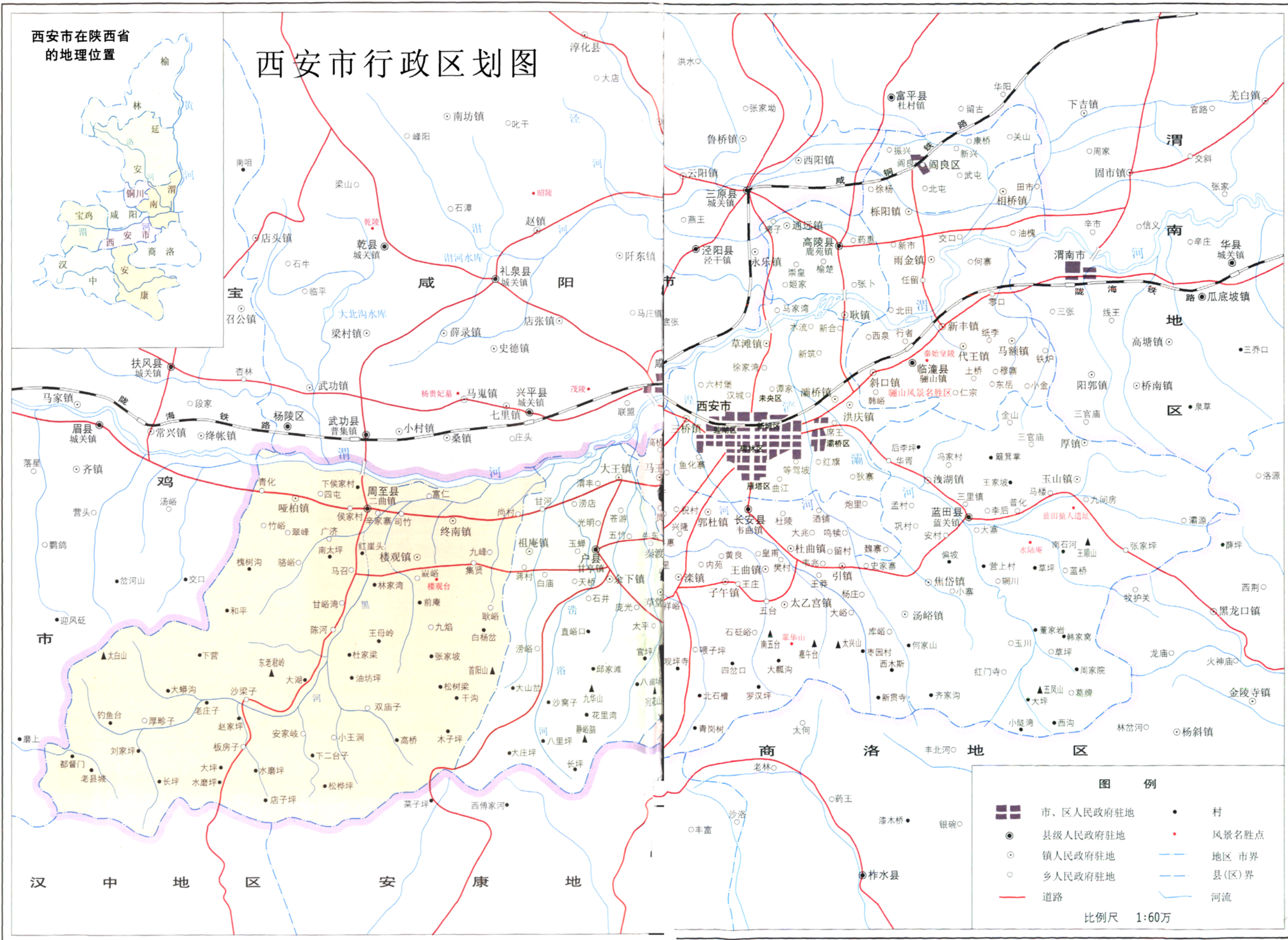
第二卷·城市基础设施

西安市地方志编纂委员会

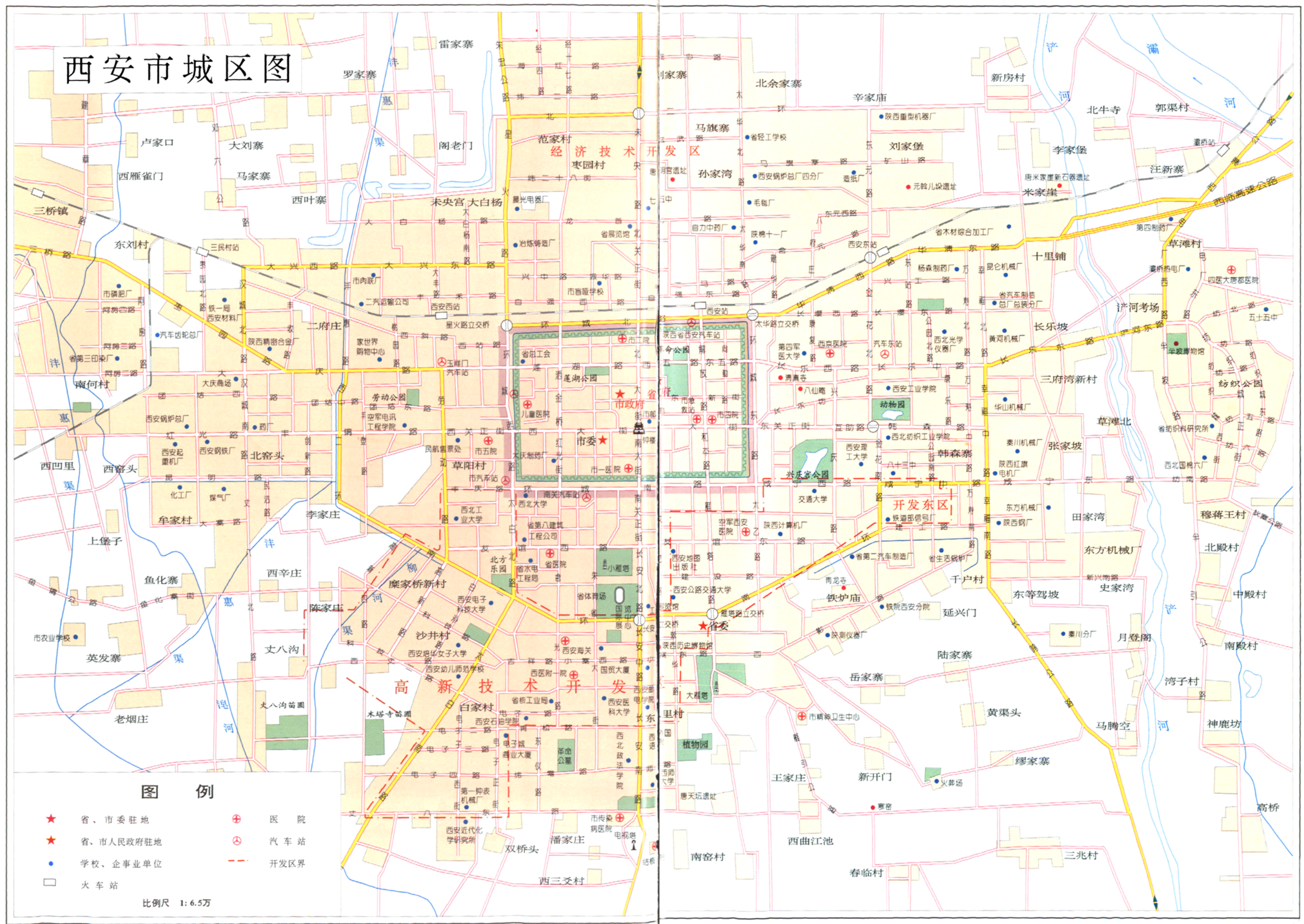
西安出版社

西安市在陕西省
的地理位置

西安市行政区划图



西安市城区图



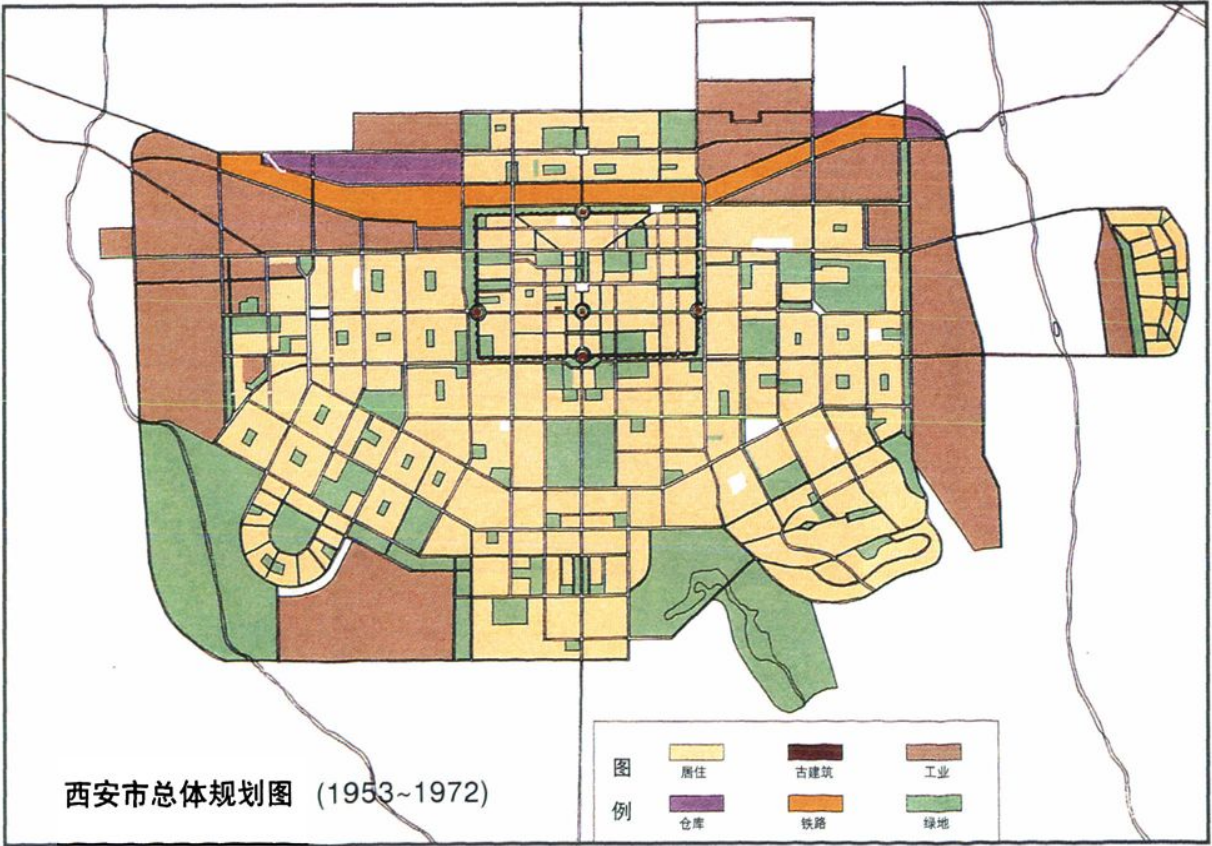
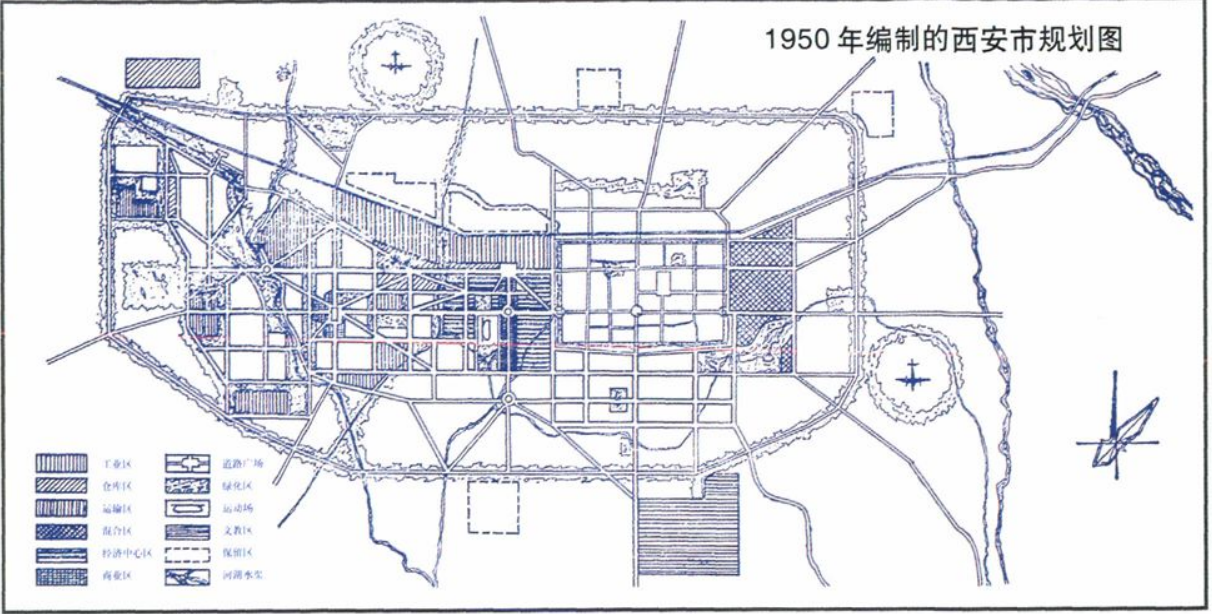
图例

- ★ 省、市委驻地
- ★ 省、市人民政府驻地
- 学校、企事业单位
- 火车站
- ⊕ 医院
- ⊗ 汽车站
- 开发区界

比例尺 1:6.5万

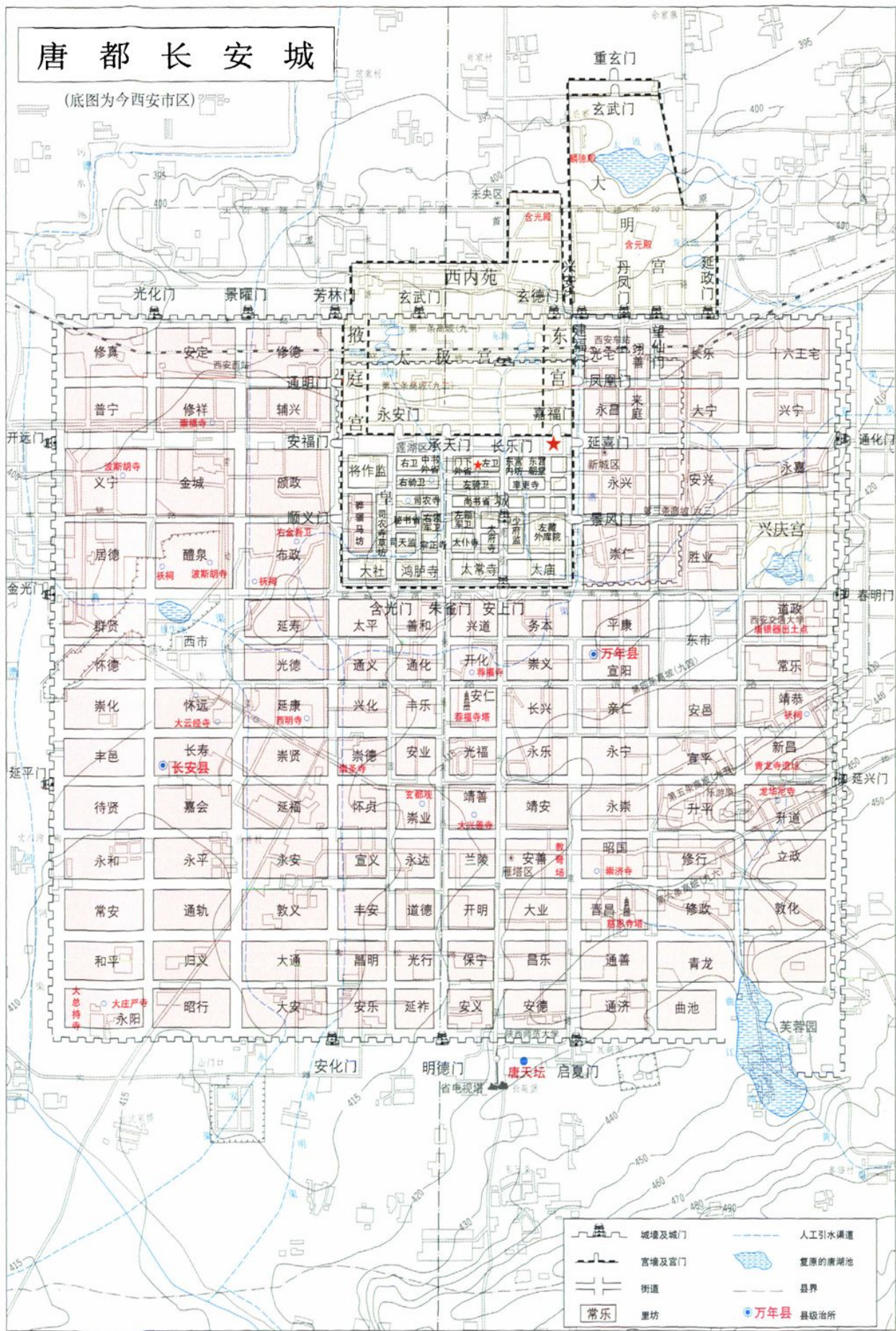
西安地区周秦汉唐都城变迁



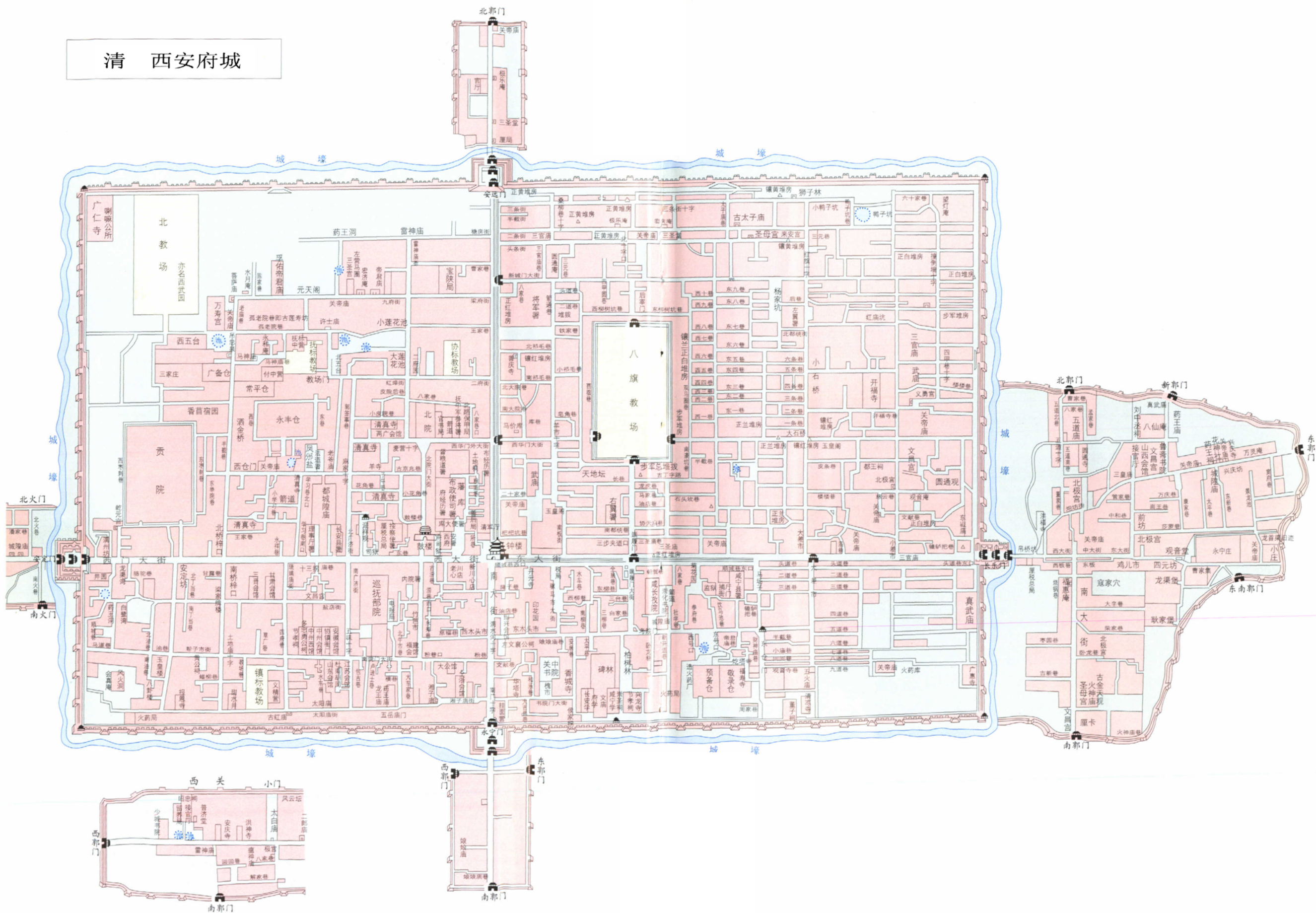


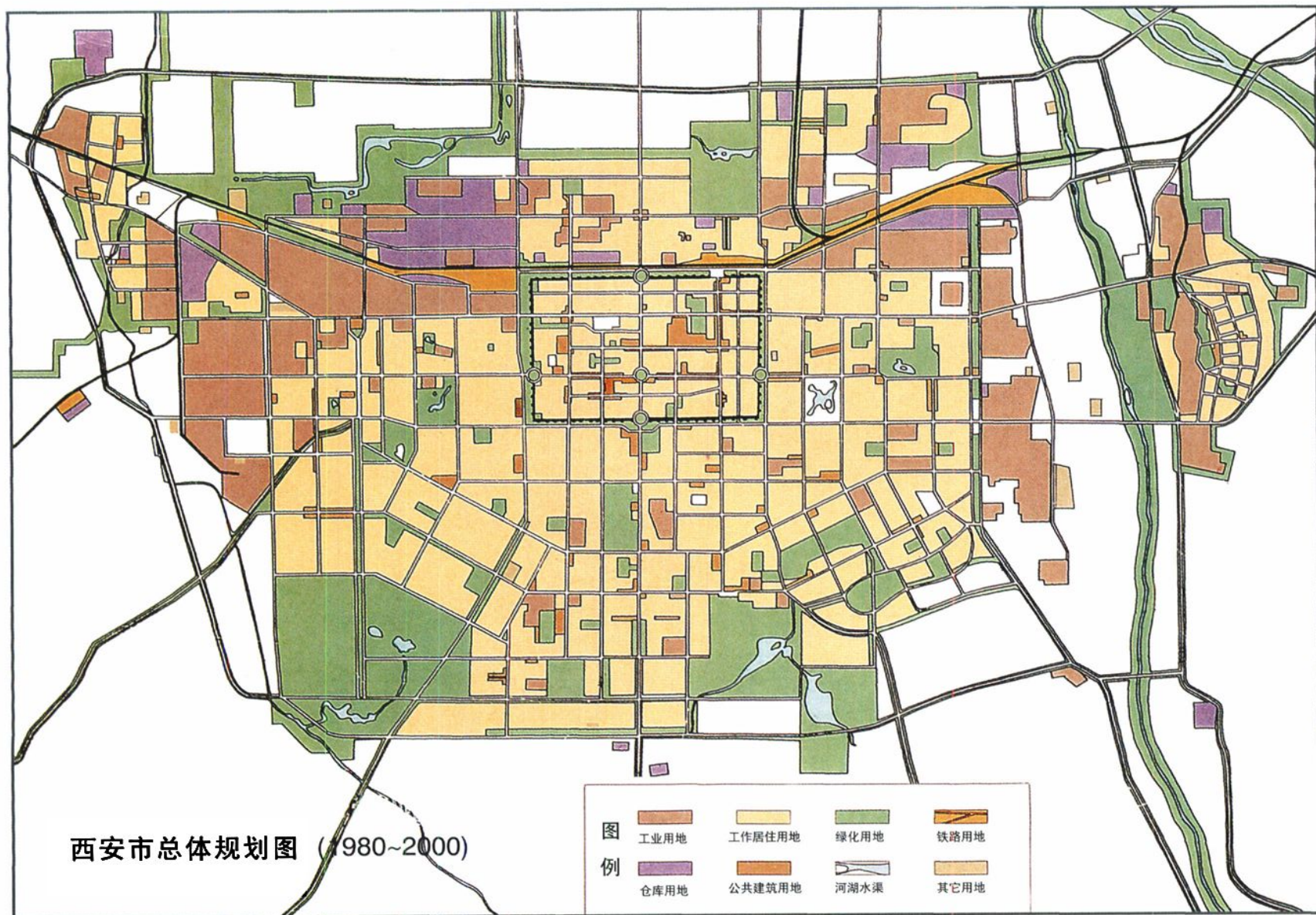
唐都长安城

(底图为今西安市区)



清 西安府城





西安市区



东郊工业区



南郊文教区



西郊电工城





东郊纺织城

西南郊电子工业区





上: 高新技术产业开发区(西区)

下: 高新技术产业开发区(东区)





现代农业综合开发区

西安经济技术开发区





汾河绿化带

解放路与东西五路十字环形天桥



新城广场



改造前的南门外街景



改造后形成的南门广场（1995年）

埋设朱雀大街排水管



邓家村污水处理厂

