


贺家坡

白占全 / 编著

采
始
封


村 志



中国文史出版社

贺家坡村志

白占全 编著



中国文史出版社

《贺家坡村志》编辑委员会

主任：宋月照

副主任：刘建国 李双会 王秋英

编委：王秋英 白占全 刘建国 李双会 李守勇

宋虎照 宋月照 宋明光 宋启柱 宋艮虎

宋益波 宋永林 宋国槐 宋国彬 宋德平

宋荣全 宋维祥 宋维平 宋国梁



新竹高節，舊竹枝全。
悲者，幹一為拔，持取年
再力，新。生考，中。大
教，就。使。凡。也。

李潤林

恭賀家坡村志刊印

終記家鄉史
建設新农村


龐鵬峰

中共柳林县委副书记、政府县长庞鹏峰同志题词

修史勤志 求真務實
富村利民 构建和諧

宋月照

二〇〇八年十一月



楼子院一角



楼子院局部



石雕



砖雕



砖雕



于卯沟大院石路与大门



楼子院门楼



楼子院木板门



张家山自然村楼子院全貌



三层楼子院全貌



原省委书记胡富国和原吕梁地委书记姚新章在贺家坡村视察工作



吉林大学师生在贺家坡



义务修路




贺家坡村寄宿制小学

奋 斗 历 程



常务副县长宋月照在贺家坡村调研



原贺家坡乡政府驻地



贺家坡中学




国画 宋益波作



支部书记宋虎照与副书记宋明光在规划新农村建设

荣誉

RONGYU



红枣保鲜库



甲级卫生院

凡 例

一、本志坚持辩证唯物主义和历史唯物主义观点，略古详今，求实存真，全面记述本村的历史和现状。

二、本志行文一律使用现代汉语书面语。

三、所载事物，上溯其发端，下限至 2005 年，部分记述延至 2006 年。

四、本志体例采用章节形式，事以类存，不受部门管辖范围限制。

五、本志体裁以志为主，序、记、志、传、图、表、录诸体并用。

六、文中纪年，民国前采用历史纪年，夹注公元纪年；1949 年 10 月 1 日前采用民国纪年，亦夹注公元纪年；1949 年 10 月 1 日后采用公元纪年。

七、本志人物传略的排列以生年为序。

目 录

序	宋月照 1
第一章 建置	3
第一节 地理位置	3
第二节 历史沿革	4
第三节 行政区划	5
第二章 自然环境	7
第一节 地质与地形地貌	7
第二节 气候	10
第三节 自然资源	12
第四节 自然灾害	14
第三章 家族人口	17
第一节 家族	17
第二节 人口	24
第三节 计划生育	27
第四章 农业	29
第一节 管理体制	29
第二节 农业	31
第三节 畜牧业	34
第四节 林业	36
第五节 水利	39
第五章 交通通讯电力	41
第一节 交通	41
第二节 通讯	44
第三节 电力	45
第六章 商业金融	47
第一节 商业	47
第二节 金融	49
第七章 村落建筑	52

第一节	古民居	52
第二节	现代民居	64
第三节	公共建筑	67
第四节	古道、水井、坟场	71
第八章	政党团体及民政武装	76
第一节	党支部	76
第二节	群众团体	83
第三节	村政	85
第九章	卫生体育	89
第一节	卫生	89
第二节	体育	91
第十章	教育科技	93
第一节	教育	93
第二节	科技	98
第十一章	文化艺术	101
第一节	民间故事	101
第二节	民间歌谣	125
第三节	谚语歇后语	161
第四节	民间艺术	168
第五节	艺文	171
第十二章	民情风俗	179
第一节	衣食住行	179
第二节	岁时节日	186
第三节	婚丧寿诞	193
第四节	美德良风	202
第五节	陈规陋习	203
第六节	民间游艺	205
第十三章	人物	206
第一节	人物传略及简介	206
第二节	在外工作人员名录	240
第十四章	大事记	245
后 记		251

序

宋月照

《贺家坡村志》写好后,白占全同志约我为村志写几句话。我是土生土长的贺家坡人,多年来又一直工作和生活在这里,对家乡的一山一水、一草一木了如指掌,对父老乡亲兴村盛庄的奋斗精神钦佩不已,对家乡更有一种深厚的感情。古人云:盛世修志。一个村搞这么大的一项浩繁系统的文化工程,无疑是贺家坡村人政治、经济、文化生活中的一件大喜事,具有持久的现实意义和深远的历史意义,是令人欣慰和值得庆贺的。因此,我没有任何推托之词,欣然答应了他的要求,写了以下文字,是为序。

贺家坡村位于柳林县西南薛三线中段,村庄历史悠久,山川毓秀,物华天宝,人杰地灵。据考证,早在春秋战国时代,村境就有人类活动,唐代就建立了村庄,清代初期宋氏移居贺家坡后,村庄开始兴盛,清代中叶至民国年间,已成为永宁州、宁乡县名村。先辈们的辛勤耕耘,为我们留下了许多宝贵的文化遗址。改革开放以来,特别是从九十年代到现在,贺家坡人植树造林、兴修水利、改造农网、拓宽公路、发展教育、传承文化、建设小康,各项事业欣欣向荣,发生了翻天覆地的变化,一跃成为高家沟乡的小康村、新农村建设示范村、柳林县文明村、平安村、吕梁市五星级支部,村容、村貌、村风和村民的精神状态焕然一新,“三个文明”建设迈上了新的台阶,新农村建设正稳步而扎实推进。一个

全新的贺家坡将以其独特的英姿，出现在柳林乃至吕梁的大地上。

“治天下者以史为鉴，治郡国者以志为鉴”，《贺家坡村志》的出版，为我们提供了一本极其珍贵的工具书。她溯古贯今，内容庞杂，对于我们系统了解贺家坡实际，正确认识客观事物；对于我们在建设社会主义新农村中把握规律，确定战略，科学决策；对于我们在具体工作上求真务实，办实事，见实效，有着十分重要的意义。同时，对于贺家坡村干部、群众记住过去生活的艰难，创业的艰辛，继续保持艰苦奋斗的精神，促进“三个文明”向纵深发展是非常有益的。对于我县其它农村将会有一定的启示作用。翻阅村志，内容翔实，资料丰富，语言朴实，结构合理，详今略古，实事求是，客观公正，取舍得当。志书汇集了贺家坡的历史沿革、自然全貌、政治经济、文化科学、杰出人物等各方面大量资料，经过去粗取精、去伪存真的筛选，撰写成建置、自然、家族、农业、古建、商业、卫体、教科、政党、交通、文化、民俗、人物等章节，准确地概括了贺家坡的特征。该书图文并茂，给人一种丰富、翔实、厚重的印象，富有强烈的历史纵深感和立体感。作者通篇用白描的手法，只叙不论，增加了志书所记史实的真实性和可读性。作为我县的首部村志，总的来说是成功的，她将会为兄弟村修志提供一个鲜活的样本。

“以史为镜，可知兴替”，愿家乡的人民借修志之机，能“温故而知新”，以更大的气魄，投身到社会主义和谐新农村去，使自己的家乡变得更加美丽富裕。

第一章 建置

据殿则焉及郝家庄梁村镜出土的陶片考证,在春秋战国时期,这一带便有人类先祖栖居活动。据村民回忆,沟岔对面山坡曾有一株唐槐,四五个人才可以合抱。后来人们在于凹半坡修梯田时,曾挖出几孔只有窑掌的破窑,从出土的一些器物及唐槐推断,早在唐代,境内就有贺氏先民定居,繁衍生息。贺氏绝迹后,又迁来张氏,宋氏在张氏后迁来。

本村区划,清代以前无字可考。清朝时期实行保甲制,民国时期实行村闾制。建国后,先行区乡制,后改社队制,现为村组制。全村共设张家山 2 个村民小组、贺家坡 4 个村民小组。

第一节 地理位置

贺家坡村位于柳林县的西南部,薛三公路中段东侧。地理位置,北纬 $37^{\circ} 20' 49''$,东经 $110^{\circ} 46' 06''$ 。距离柳林县城 20 公里,吕梁市区 50 公里,距薛村镇 10 公里,穆村镇 15 公里,距三交镇 20 公里,距高家沟乡政府所在地高家沟村 7 公里。四周与本乡的郝家庄、王家垣、薛家垣、南刘家垣、白家塔村为邻。曾为贺家坡乡(公社)人民政府所在地。

村域东起薛家垣于峁沟掌,西至白家塔对面山梁,南起殿则焉、高龙焉,北至王家垣寺垣,总面积 2.81 平方公里。本村居住区域东西长 2 公里,南北宽 0.5 公里,占地面积 1 平方公里。村舍分布在大沟、于峁沟、佛堂嘴、沟岔、梁山上、王家沟东西两坡、庙渠、大嘴、椿树峁、桑园则、葫芦嘴、杏峁、毛沙锅、长嘴梁、高龙

焉条、水渠渠沟。

第二节 历史沿革

贺家坡自唐代始,即有先民集居。早年徙居这里的村民姓氏有贺、张二姓。清以后有宋、张、陈、刘、李姓等。唐时,贺家坡以徙居最早的贺氏之姓命名为贺家坡村,隶属宁乡县,北宋时期属河东路太原府治下石州。元代初,属山西宣尉使司太原路石州,后改属冀宁路石州。明代初,属山西承宣布政司太原府石州,隆庆元年(1567年)石州改称永宁州。清朝时期,属汾州府治下之宁乡县。

民国元年(1912年),实行省道县建置,今村境属山西冀宁道辖下的宁乡县,民国三年(1914年),改宁乡县为中阳县,仍属山西冀宁道。民国十六年(1927年),废道设省后,属山西省第四行政区中阳县。民国28年(1940年),阎锡山的离石县国民党政府移居冀家峪村,属山西省第四行政区管辖。民国30年(1941年)8月,第二游击区行署改为晋西北行政公署,11月改名为晋绥边区行政公署,属行署辖下的三分区。

民国35年,日本人投降后,仍属晋绥边区离石专区管辖,民国38年(1949年)9月中阳改属汾阳专区。1951年3月27日,汾阳专区撤销,改属兴县专区。1952年7月,兴县专区撤销,改属榆次专区。1958年,中阳并入离石县,属离石县。1959年10月,中阳离石分治。属中阳县高家沟人民公社。

1961年5月,贺家坡人民公社成立,属中阳县贺家坡公社管辖,称贺家坡管理区。1971年4月柳林县成立,贺家坡人民公社划归柳林县,属柳林县贺家坡公社管辖,称贺家坡大队。1984