长治市环境保护志

长治县环境保护志

CHANGZHIXIAN
HUANJINGBAOHUZHI

长治县环境保护志

《长治县环境保护志》编纂委员会

顾　　问：裴少飞
名誉主任：王明德
主　　任：牛青山
副 主 任：张忠泽　王泽强　崔起顺
委　　员：冯龙珍　李庆龙　万满喜　李岳峰　李中秀
　　焦万君　王先龙　牛学兵　郭海亮　李天孝
　　冯丽霞　常安平　景卫兵　张正直

编委会下设办公室

主　　任：焦万君
工作人员：王慧娟　刘莉丽

编辑人员

主　　编：牛青山
执行编辑：万满喜　李岳峰　李中秀　焦万君　王先龙
校　　对：李中秀　焦万君
评审人员：屈国清　傅小波　刘旭宇　武俊英　成军飞
　　杜伟峰

《长治县环境保护志》编纂委员会人员合影

试读结束，需要全本PDF请购买 www.ertongbook.com

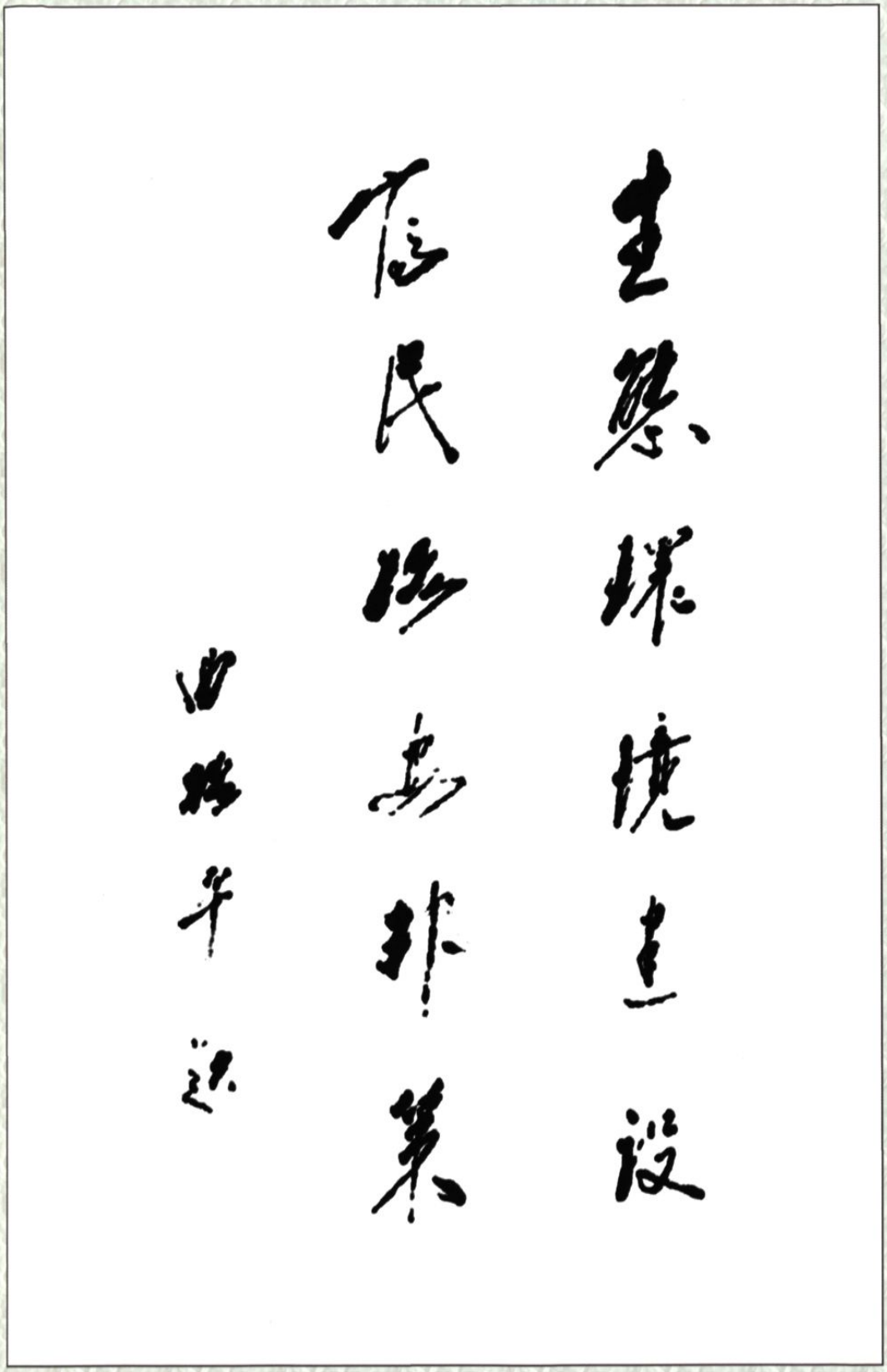

中华环境保护基金会理事长、原国家环保局局长 曲格平 题

依托蓝天碧水

推进科学发展

李新春书

长治市环境保护局局长 李新春 题

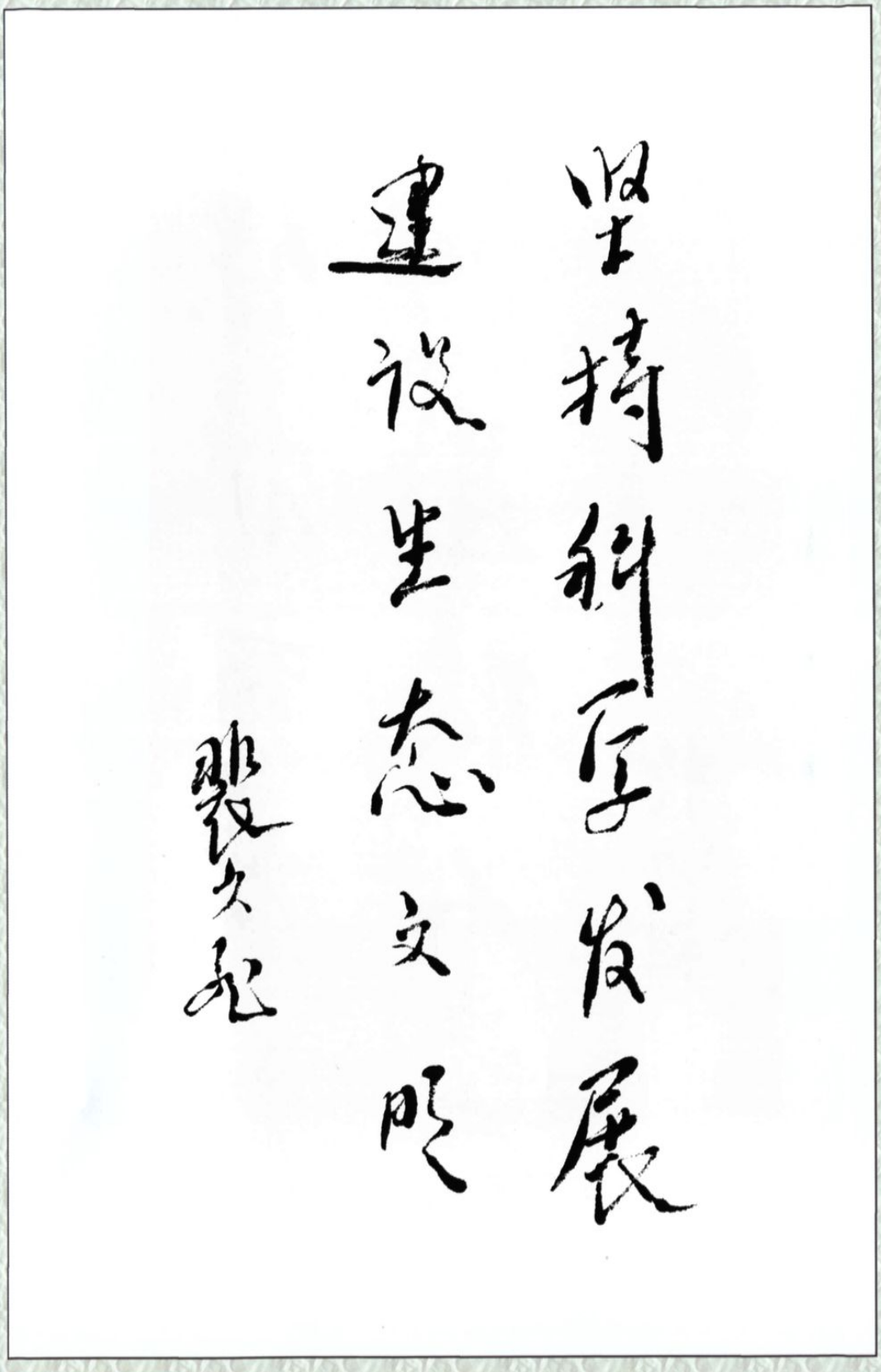

中共长治县委书记、长治县人民政府县长 裴少飞 题

保护环境
造福人类

任文琳

长治县人大主任 任文琳 题

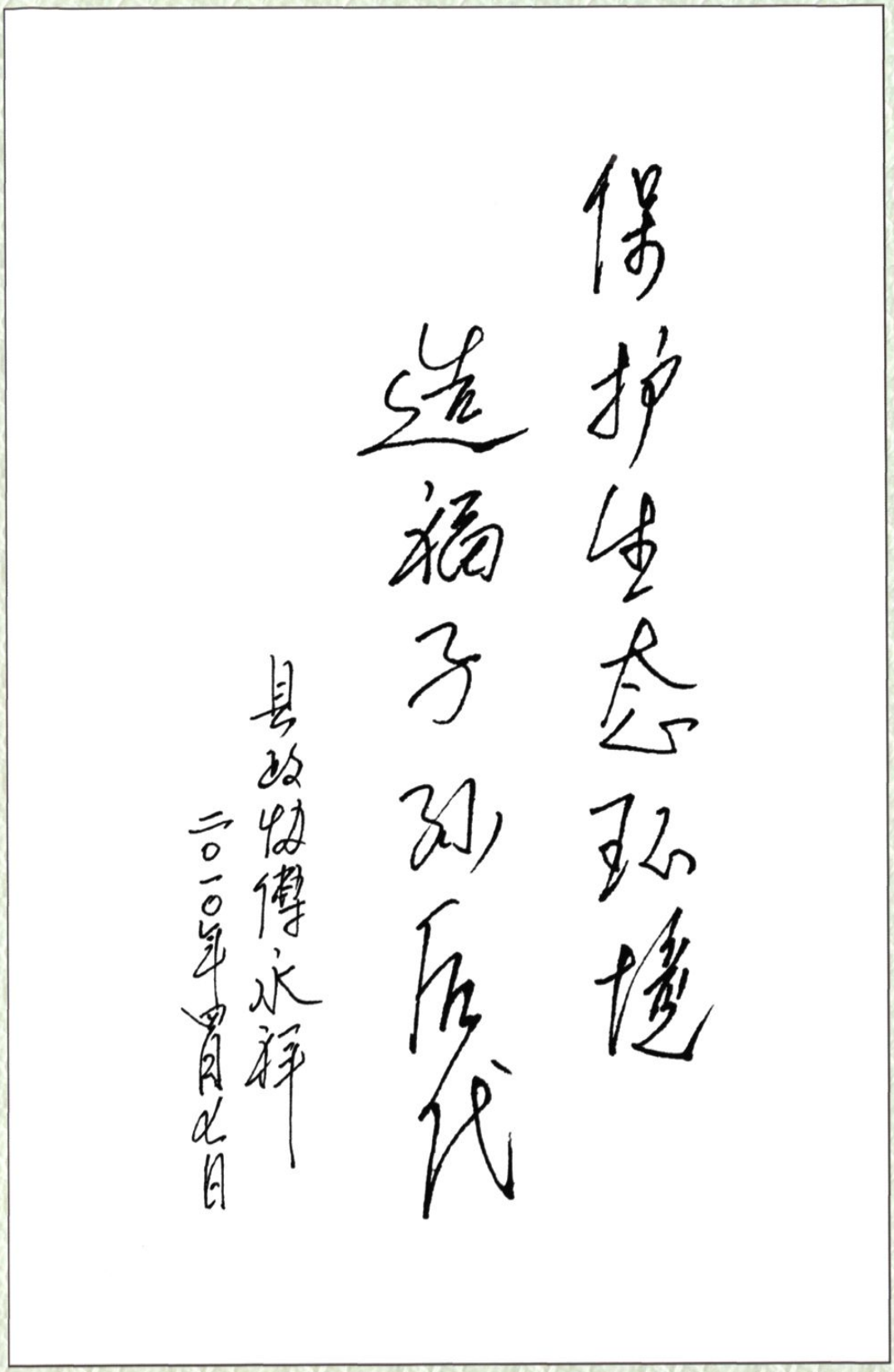

长治县政协主席 傅永祥 题

加强生态环境保护

建设环境友好型社会

王明德

二〇一年夏

长治县人民政府副县长 王明德 题

试读结束，需要全本PDF请购买 www.ertongbook.com

长治县行政区划图

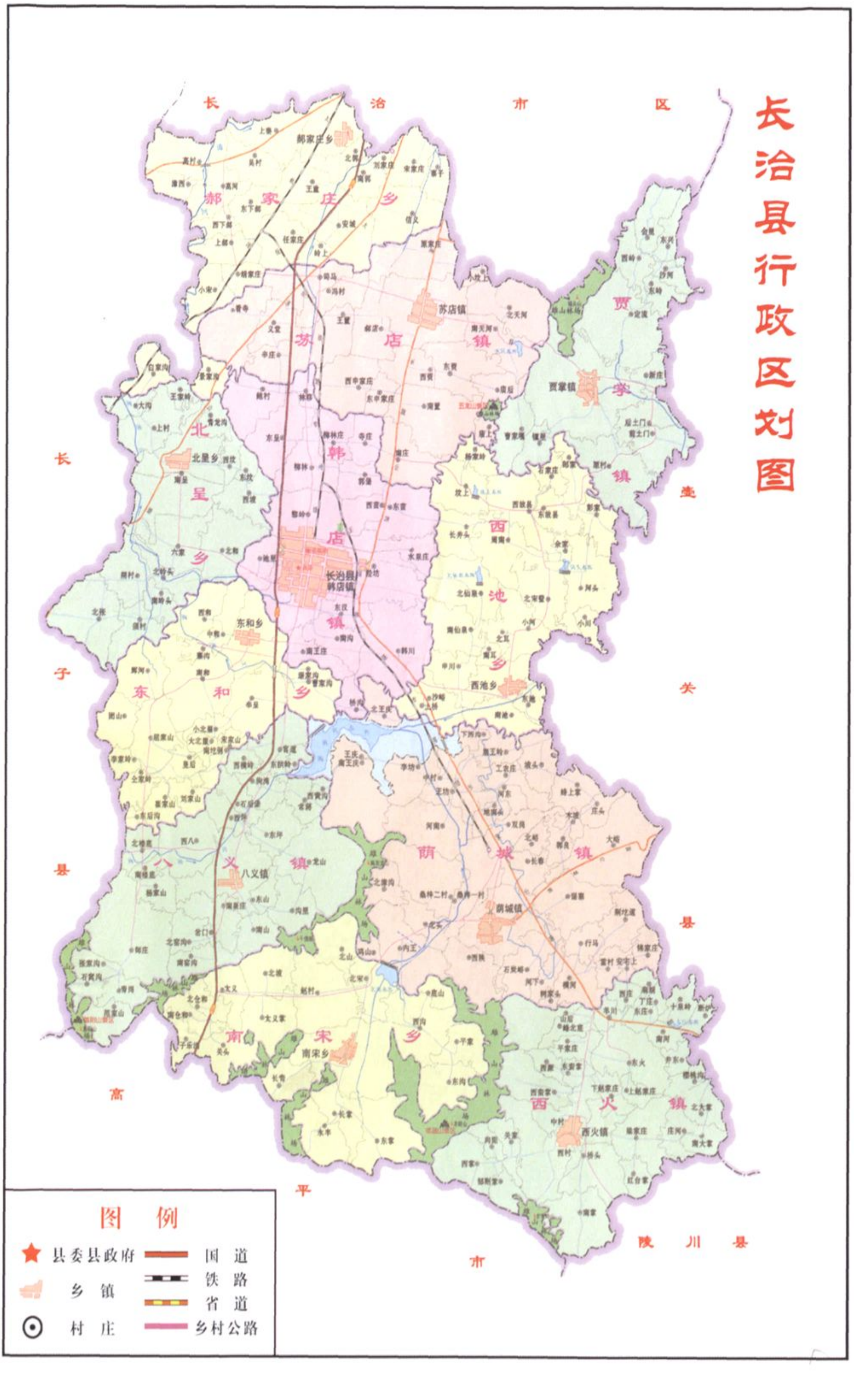

长 治 市 区
长 子 县
高 平 市
陵 川 县
壶 关 县
郝家庄乡
苏店镇
贾掌镇
北呈乡
韩店镇
长治县韩店镇
西池乡
东和乡
八义镇
荫城镇
南宋乡
西火镇
图 例
县委县政府
乡 镇
村 庄
国 道
铁 路
省 道
乡村公路

长治县环保重点监控企业分布图

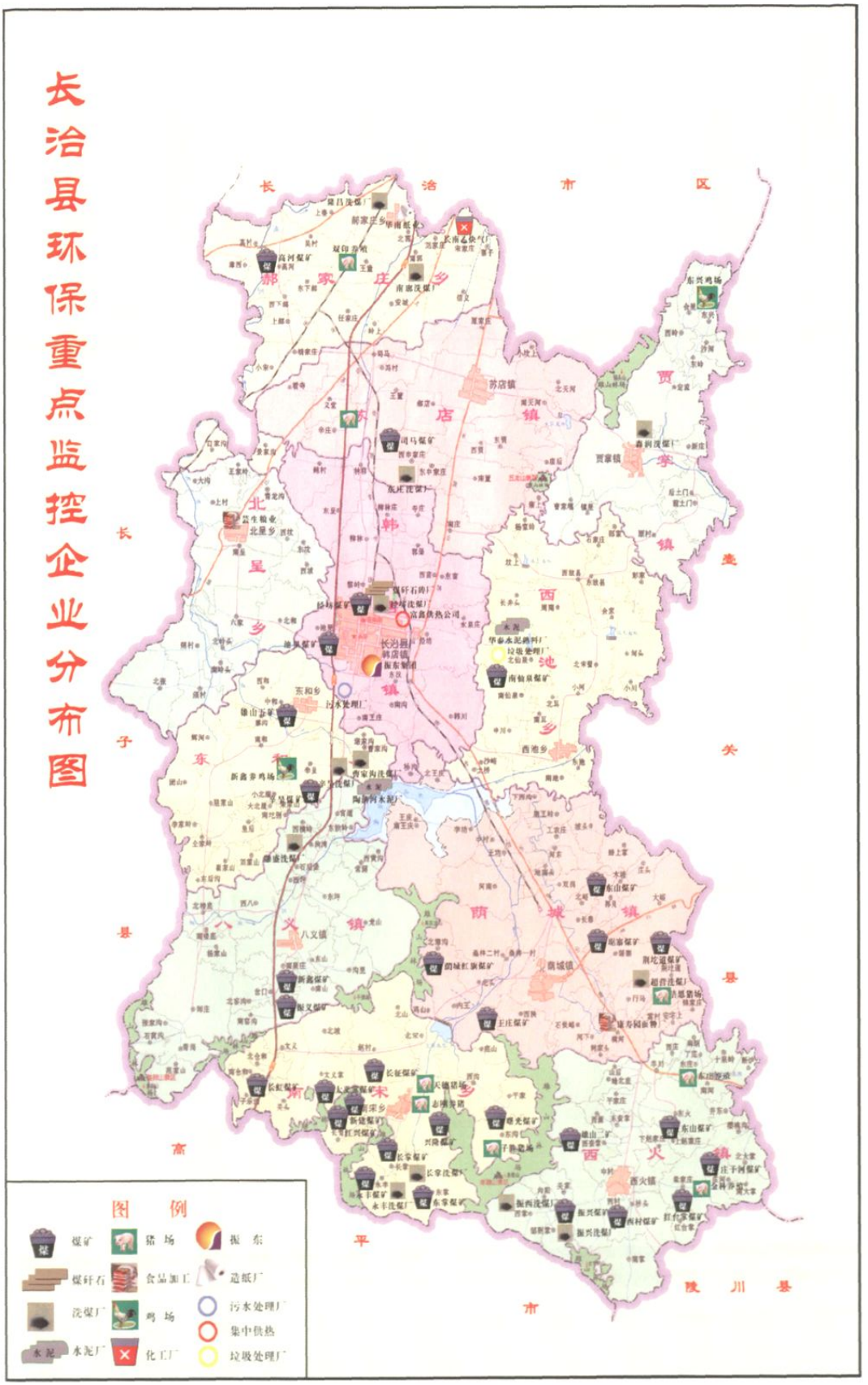

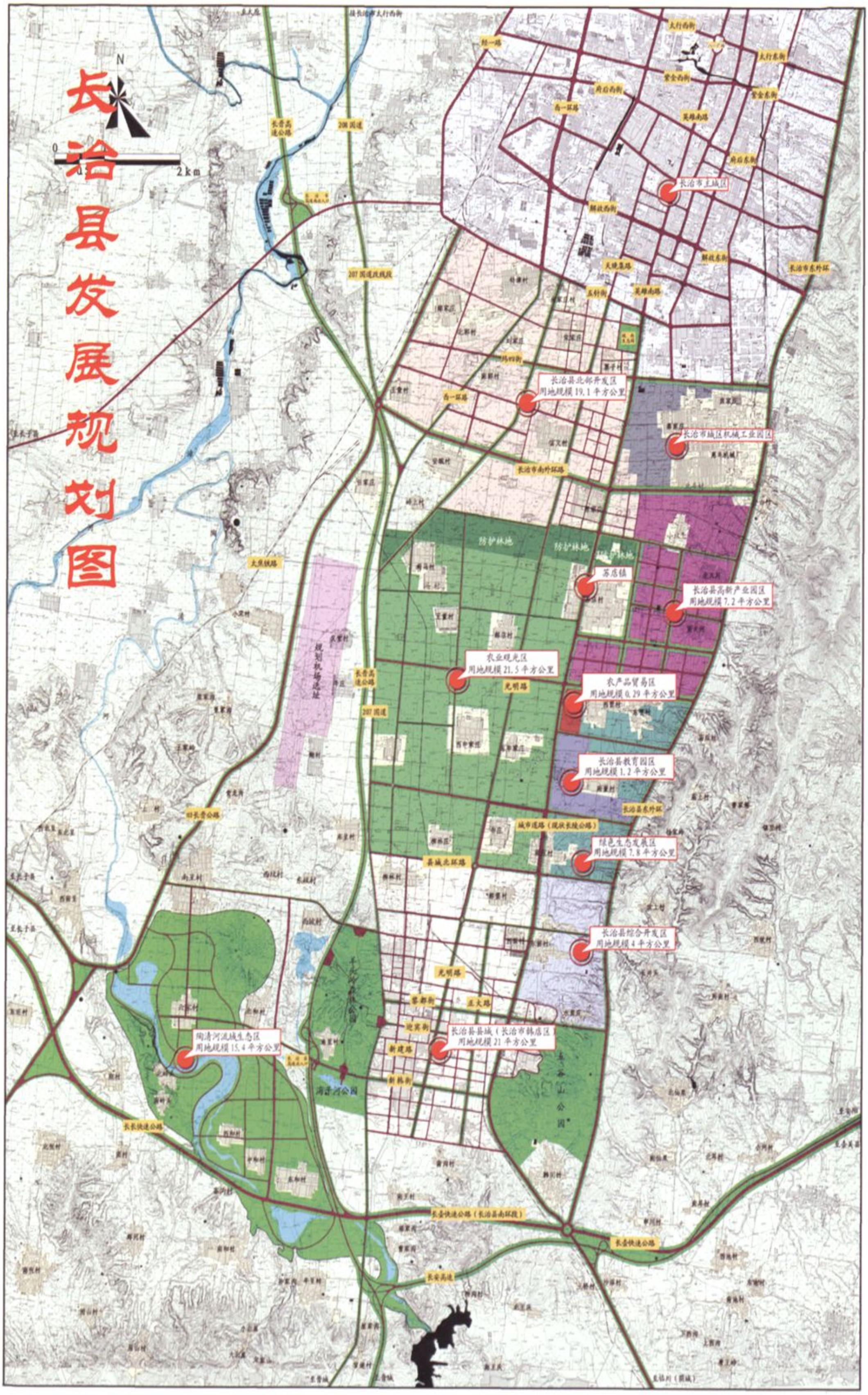

长治县发展规划图
N
0
2km
长治市主城区
长治县北部开发区
用地规模 19.1 平方公里
长治市城区机械工业园区
苏店镇
长治县高新产业园区
用地规模 7.2 平方公里
农业观光区
用地规模 21.5 平方公里
农产品贸易区
用地规模 0.29 平方公里
长治县教育园区
用地规模 1.2 平方公里
绿色生态发展区
用地规模 7.8 平方公里
长治县综合开发区
用地规模 4 平方公里
长治县县城（长治市韩店区）
用地规模 21 平方公里
陶清河流域生态区
用地规模 15.4 平方公里
防护林地
规划机场选址
长治市南外环路
长治县东外环
城市道路（现状长陵公路）
县城北环路
光明路
新建路
迎宾街
长治市东外环
解放西街
解放东街
英雄南路
五针街
太行西街
太行东街
207国道
208国道
长晋高速公路
长长快速公路
长安高速
陶清河公园

长治县陶清河流域生态综合治理工程规划图



中共山西省委书记、省人大主任张宝顺（左四）在“省级生态文明村”东掌调研



山西省省长王君（右三）视察长治县环保工作

长治市委书记杜善学（前右二）在司马煤业公司调研

长治市市长张保（左二）在成功集团发动机项目基地调研

长治市委常委、常务副市长董岩（左二）检查长治县环保工作

试读结束，需要全本PDF请购买 www.ertongbook.com