

017100

銀川市地名志



银川市地名志

银川市地名委员会办公室编纂

银川市人民政府

1988年

33

序

张维仁

银川市是宁夏回族自治区的首府,也是我国的历史文化名城,物产丰富,风光秀丽,素有“塞上江南”的美称。

地名志为一代文献,代表政府公布各类标准地名的标准书写形式和读音;准确表示地名所代表的地理位置;阐述地名的起源、演变以及与地名相关的人文、自然、历史等概况。编纂地名志工作的兴起,是历史发展的必然。一个地方的名称,不论山河、堡寨、街巷、村落,有自古沿袭相传的,有当世定名的,也有因时演变的,但历代的政治、风俗、礼法、典章总虚虚实实地蕴涵在其中。《银川市地名志》突出地名,援引史料准确,阐述地名内容详略得当,也概略地介绍了银川市的经济发展和城乡风貌,是银川市有史以来第一部系统的地名典籍。

《银川市地名志》将做为宁夏回族自治区成立三十周年的献礼奉献给广大读者。它的出版,有利于推广地名标准化,加强地名管理,方便人民群众的生产、生活。同时对宣传银川,促进银川市的经济、文化发展也具有积极的作用。在此,我谨代表银川市人民政府、银川市地名委员会,向本志全体编纂人员及所有关心本志修撰的社会各界有关专家、学者致以诚挚的谢意。

1987年12月24日

34

说 明

1. 本书共收集各类地名 1,000 余条,约 20 万字,照片近 100 帧,各类地图 22 幅,较详尽地介绍了银川市市辖区范围内各类地名。由于永宁、贺兰两县各自编纂出版县地名志,故本书对两县及各乡、镇人民政府驻地名称和其他情况仅做简单介绍。
2. 本书所志地名均为标准地名,今后任何单位、个人使用相应地名时,均须以此为准。
3. 本书文、图中行政区划界线,不做划界依据。
4. 本书行政区划和面积、人口数及其他资料多截止 1985 年底,部分为 1986 年以来的现实资料。
5. 本书除“全市综述”一章外,其他章节中所提“银川市”不含永宁、贺兰两县。

《银川市地名志》编辑部成员:

总编: 江泳

主编: 张勇元

副主编: 段利辉

责任编辑 龚田夫

文字编辑: 张勇元 段利辉 刘柏春 董同生

地图编辑: 马秀仪

摄影: 陈思禹 陈兆雄 张国权

封面设计: 张国权

封面题字: 是亚明

《银川市地名志》顾问:

吴尚贤

孙照前

徐 庄

汪一鸣

鲁人勇

龙成顺

钟 侃

徐梦麟

哈先甲

谭碧秋

任永训

冯万和

是亚明

说 明

1. 本书共收集各类地名 1,000 余条,约 20 万字,照片近 100 帧,各类地图 22 幅,较详尽地介绍了银川市市辖区范围内各类地名。由于永宁、贺兰两县各自编纂出版县地名志,故本书对两县及各乡、镇人民政府驻地名称和其他情况仅做简单介绍。
2. 本书所志地名均为标准地名,今后任何单位、个人使用相应地名时,均须以此为准。
3. 本书文、图中行政区划界线,不做划界依据。
4. 本书行政区划和面积、人口数及其他资料多截止 1985 年底,部分为 1986 年以来的现实资料。
5. 本书除“全市综述”一章外,其他章节中所提“银川市”不含永宁、贺兰两县。

《银川市地名志》编辑部成员:

总编: 江泳

主编: 张勇元

副主编: 段利辉

责任编辑 龚田夫

文字编辑: 张勇元 段利辉 刘柏春 董同生

地图编辑: 马秀仪

摄影: 陈思禹 陈兆雄 张国权

封面设计: 张国权

封面题字: 是亚明

《银川市地名志》顾问:

吴尚贤

孙照前

徐 庄

汪一鸣

鲁人勇

龙成顺

钟 侃

徐梦麟

哈先甲

谭碧秋

任永训

冯万和

是亚明

说 明

1. 本书共收集各类地名 1,000 余条,约 20 万字,照片近 100 帧,各类地图 22 幅,较详尽地介绍了银川市市辖区范围内各类地名。由于永宁、贺兰两县各自编纂出版县地名志,故本书对两县及各乡、镇人民政府驻地名称和其他情况仅做简单介绍。
2. 本书所志地名均为标准地名,今后任何单位、个人使用相应地名时,均须以此为准。
3. 本书文、图中行政区划界线,不做划界依据。
4. 本书行政区划和面积、人口数及其他资料多截止 1985 年底,部分为 1986 年以来的现实资料。
5. 本书除“全市综述”一章外,其他章节中所提“银川市”不含永宁、贺兰两县。

《银川市地名志》编辑部成员:

总编: 江泳

主编: 张勇元

副主编: 段利辉

责任编辑 龚田夫

文字编辑: 张勇元 段利辉 刘柏春 董同生

地图编辑: 马秀仪

摄影: 陈思禹 陈兆雄 张国权

封面设计: 张国权

封面题字: 是亚明

《银川市地名志》顾问:

吴尚贤

孙照前

徐 庄

汪一鸣

鲁人勇

龙成顺

钟 侃

徐梦麟

哈先甲

谭碧秋

任永训

冯万和

是亚明

图 例

居 民 地

- | | | | |
|--|-------------|--|-------------|
| | 自治区人民政府驻地 | | 乡政府、国营农、林牧场 |
| | 县(市)人民政府驻地 | | 村 庄 |
| | 自治区、市、区人民政府 | | 企 事 业 单 位 |

交 通

- | | | | |
|--|---------------|--|-------|
| | 铁 路 及 车 站 | | 大 车 路 |
| | 主 要 公 路 及 桥 梁 | | 机 场 |
| | 一 般 公 路 | | 汽 车 站 |

政 区 界

- | | | | |
|--|---------|--|---------|
| | 自 治 区 界 | | 市、县、城区界 |
| | 地 区 界 | | 乡 界 |

水 系 及 地 貌

- | | | | |
|--|---------------|--|---------------|
| | 河 流、渡 口 | | 山 名、山 峰 及 高 程 |
| | 渠 道、渡 槽 及 水 闸 | | 沙 |
| | 排 水 沟 及 洼 洞 | | 沼 泽 |
| | 湖 泊、鱼 池 | | |

其 它

- | | | | |
|--|-----|--|-------|
| | 塔 | | 古 迹 |
| | 城 楼 | | 名 胜 |
| | 长 城 | | 商 业 区 |
| | | | 果 园 |

银川市地名志

行政区划地名图

银川市行政区划图

1 : 300000

内
蒙
古
自
治

平

罗

县

贺

兰

县

陶

乐

故巴疙瘩 3886

贺兰山磷矿

苏峪口

拜寺口

故巴梁 3188

黄渠口

滚钟口

大口子

银川市水泥厂

银川市园林场

新城

银新 (朱家庄)

满春 (朱家寨子)

金贵镇

通贵 (通贵堡)

崇岗

前进农场

二闸

平罗

前进

渠口

西滩站

周城

五香镇

暖泉农场

暖泉站

洪广镇

姚伏镇

通伏

高仁镇

金山 (王井子)

南梁农场

芦花台园林试验场

常信 (常信堡)

立岗镇 (立岗堡)

京星农场

通义 (通义堡)

四十里店

芦花台站

芦花 芦花台

西湖农场

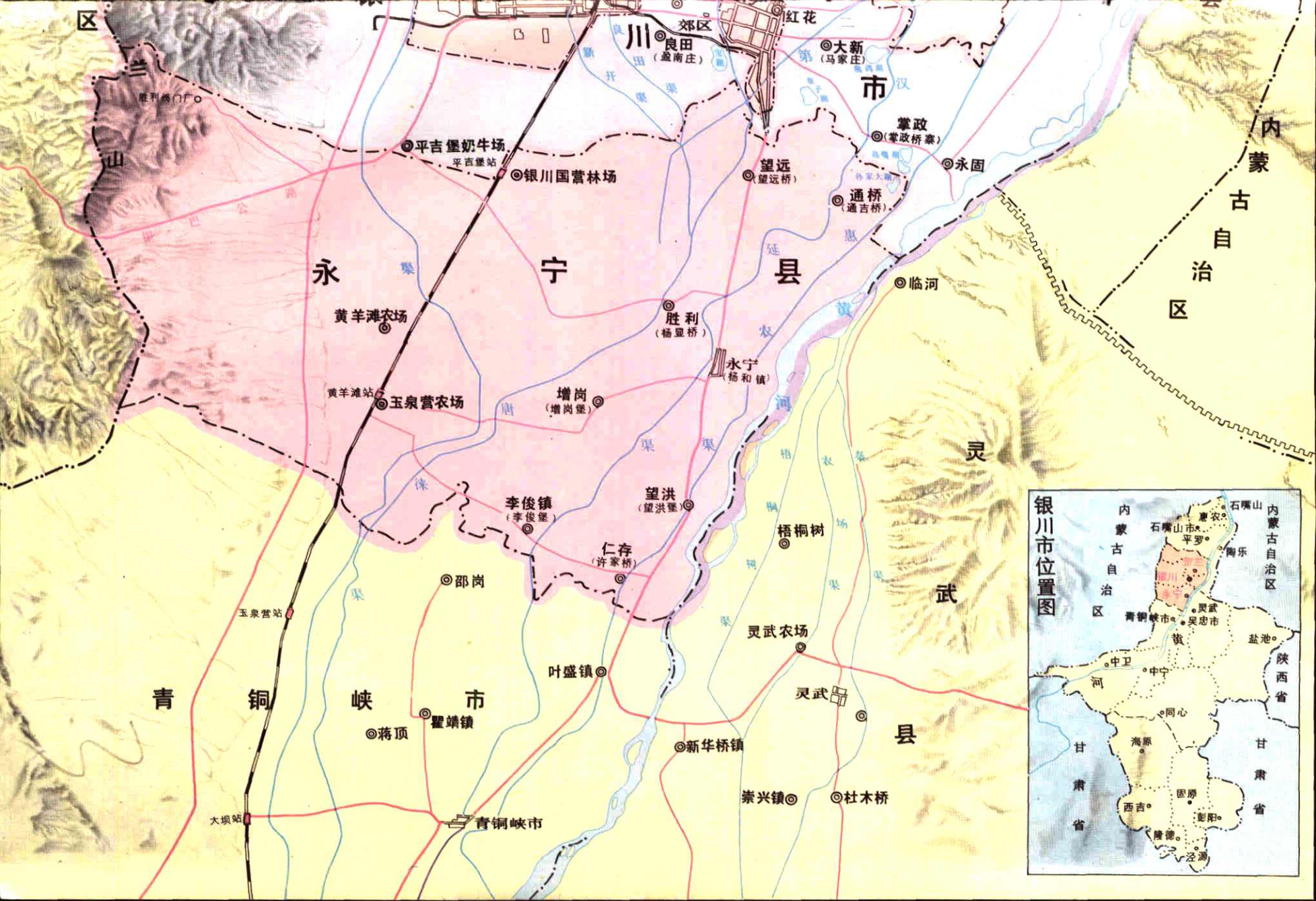
西湖站

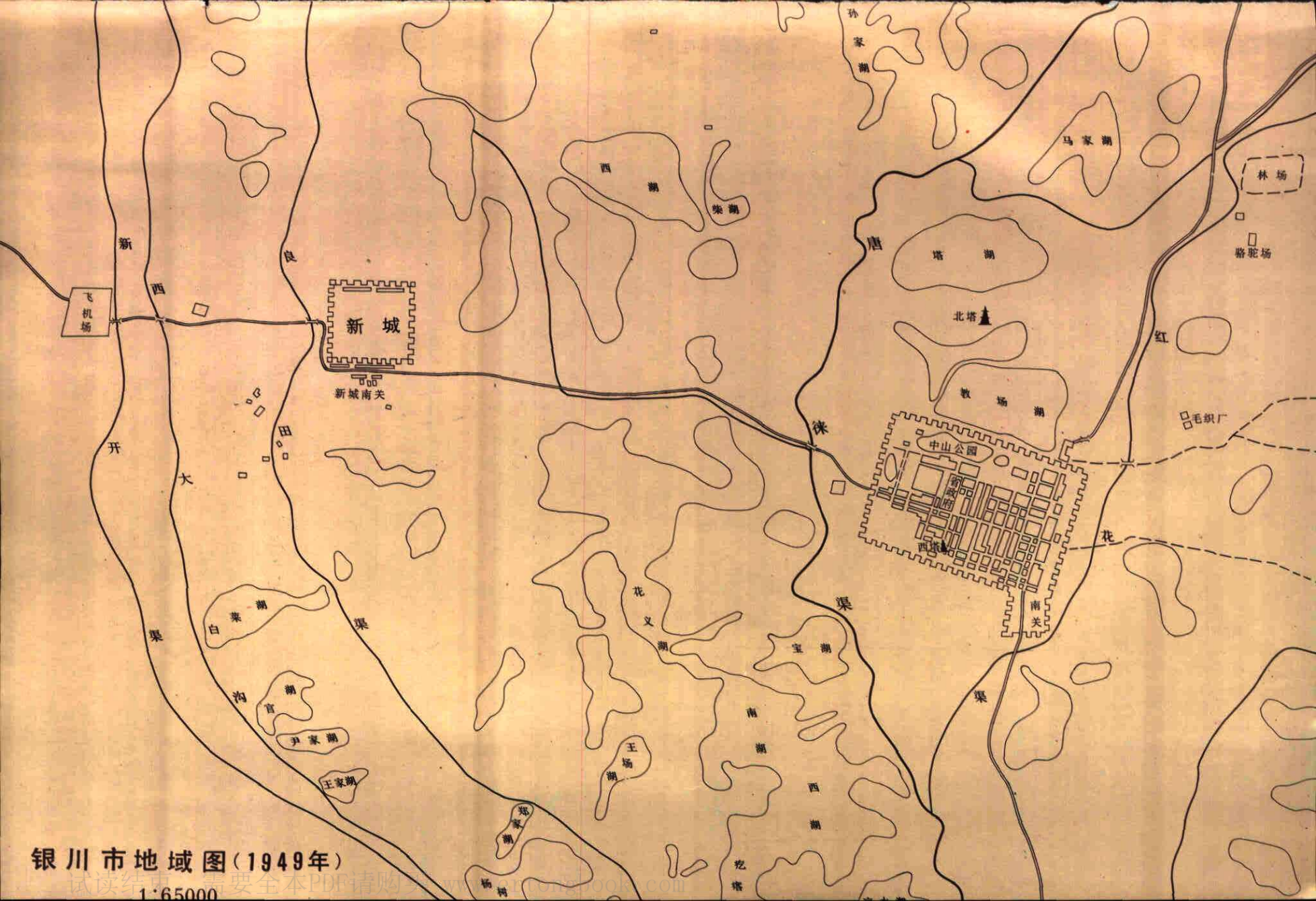
丰登 (丰登堡)

贺兰 (习岗镇)

潘昶 (潘昶堡)

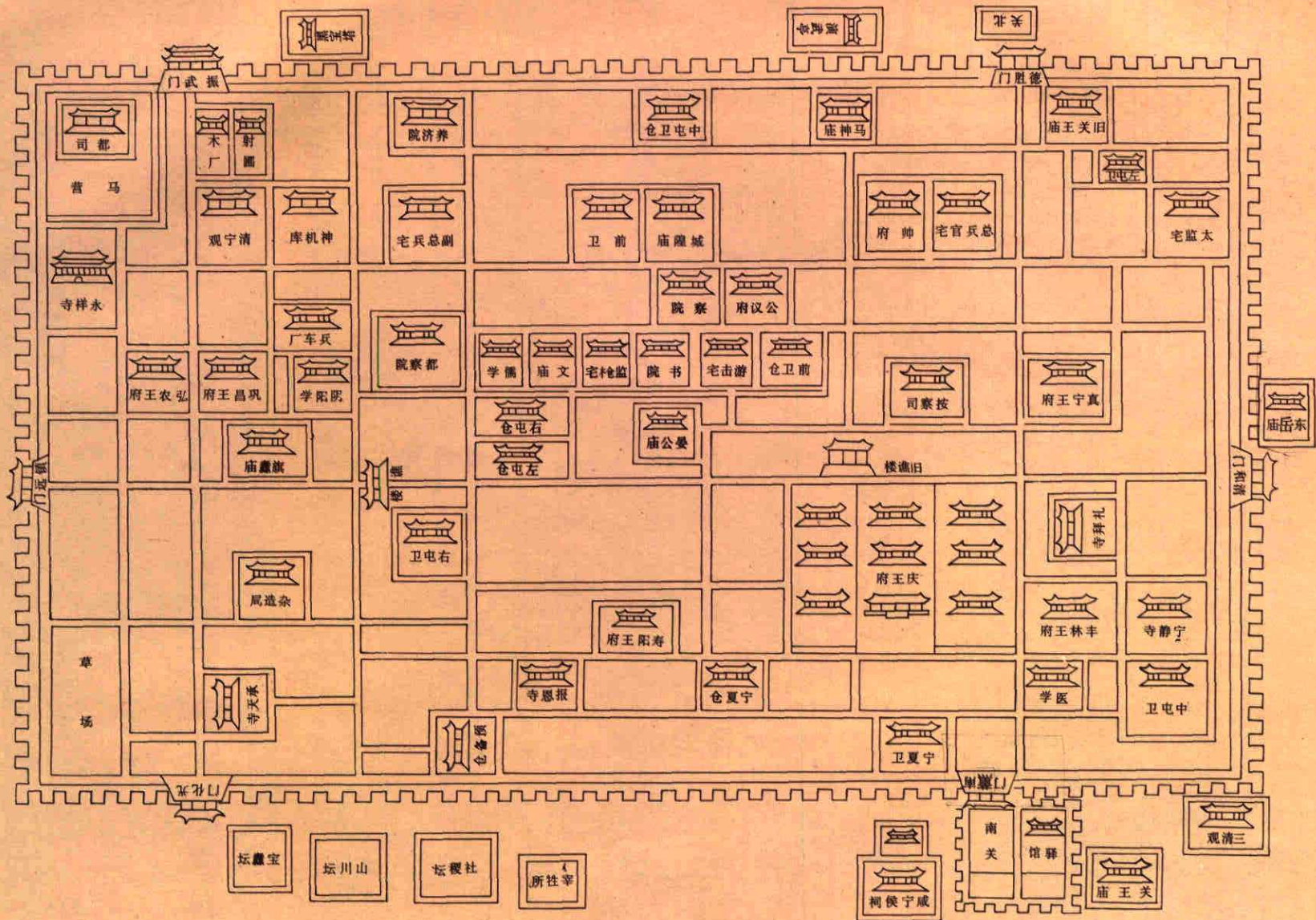
乐





银川市地域图(1949年)

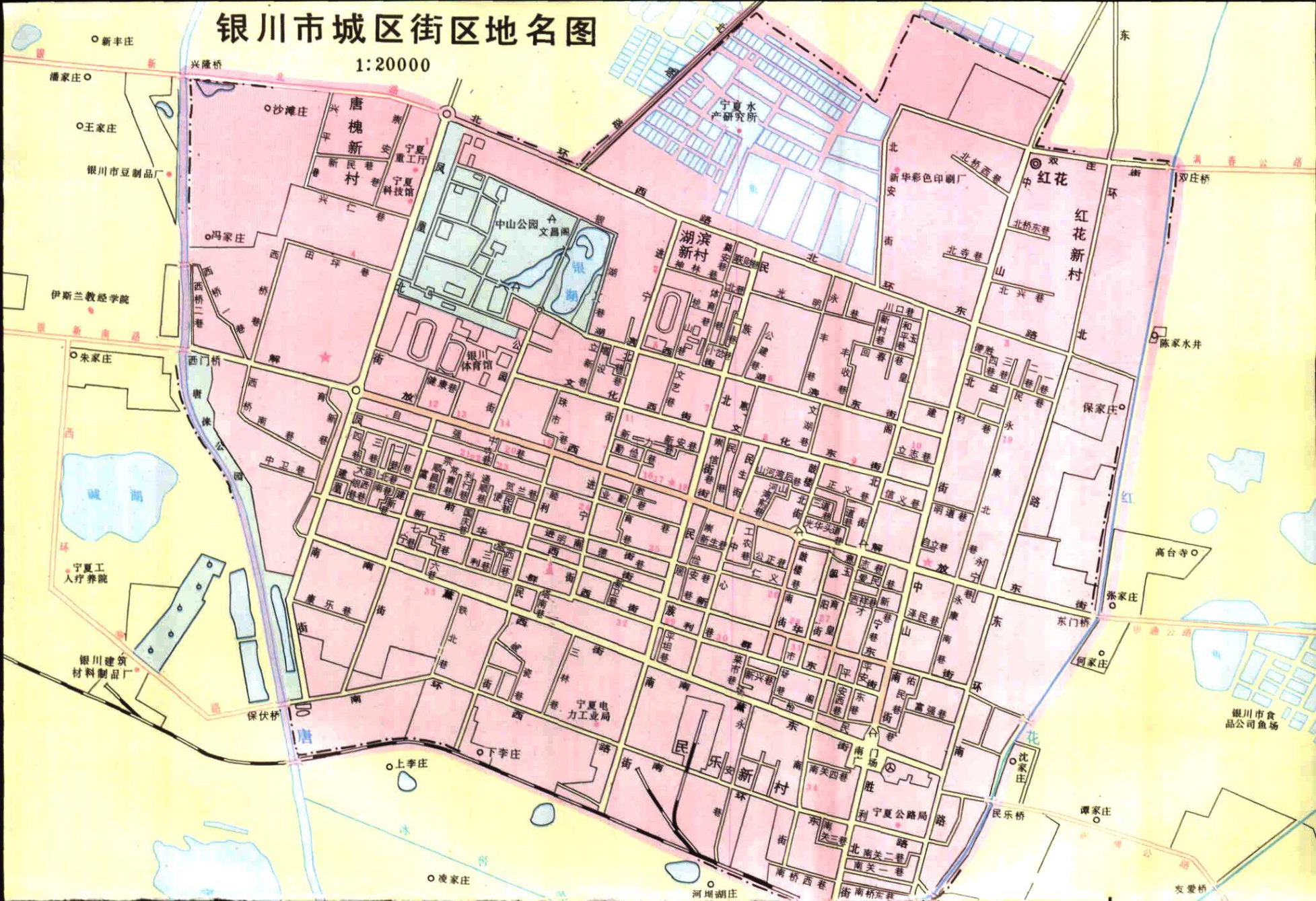
1:65000



明代宁夏城图

银川市城区街区地名图

1:20000



○新丰庄

潘家庄

○王家庄

银川市豆制品厂

伊斯兰教经学院

○朱家庄

宁夏工人疗养院

银川建筑材料制品厂

○沙滩庄

唐槐新村

新民巷

宁夏科技厅

○冯家庄

中山公园

湖滨新村

宁夏水产研究所

新华彩色印刷厂

○双花庄

红花新村

○陈家庄水井

保家庄

高台寺

○张家庄

○何家庄

银川市食品公司鱼场

○上李庄

○下李庄

民乐新村

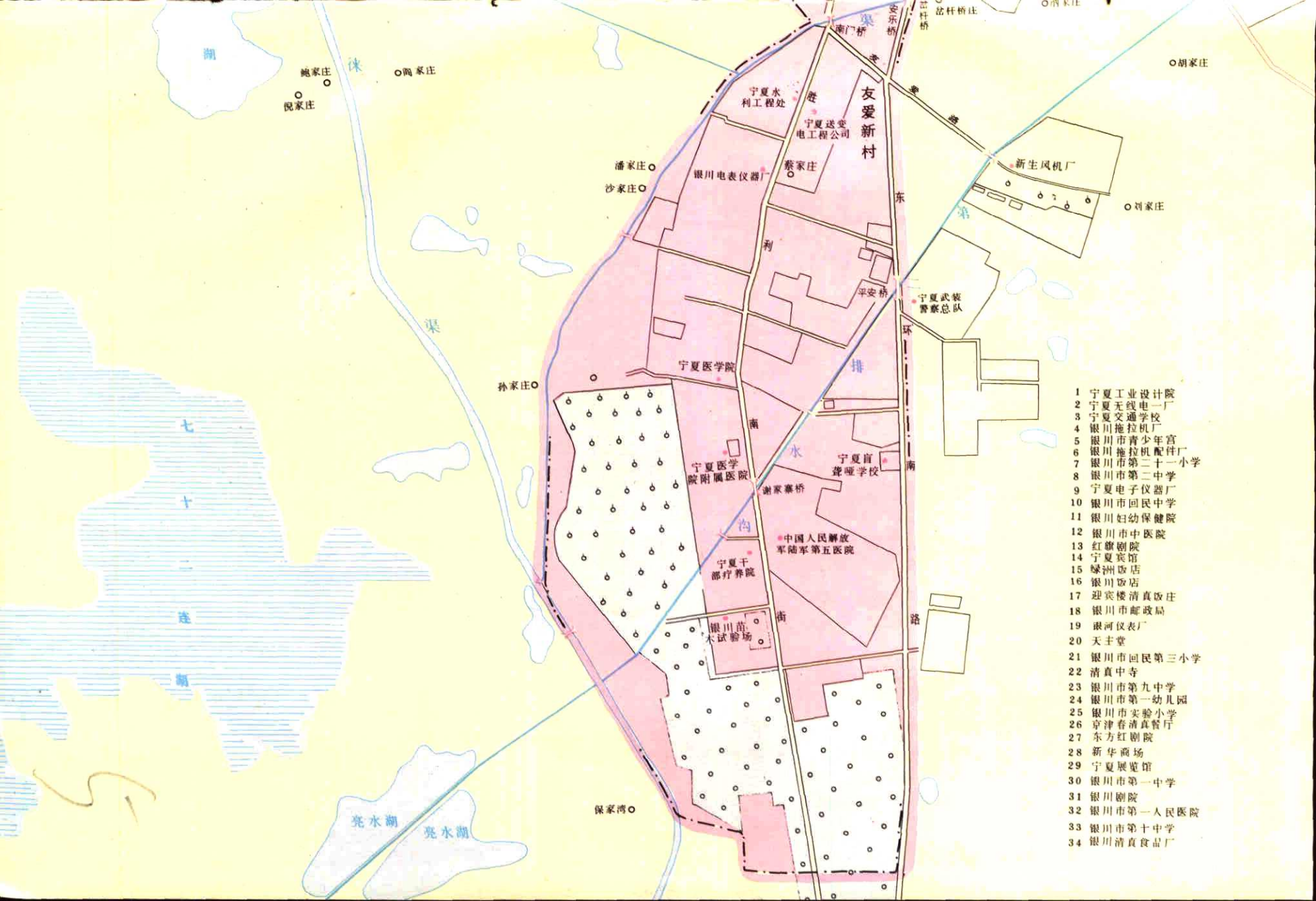
○沈家庄

○谭家庄

○凌家庄

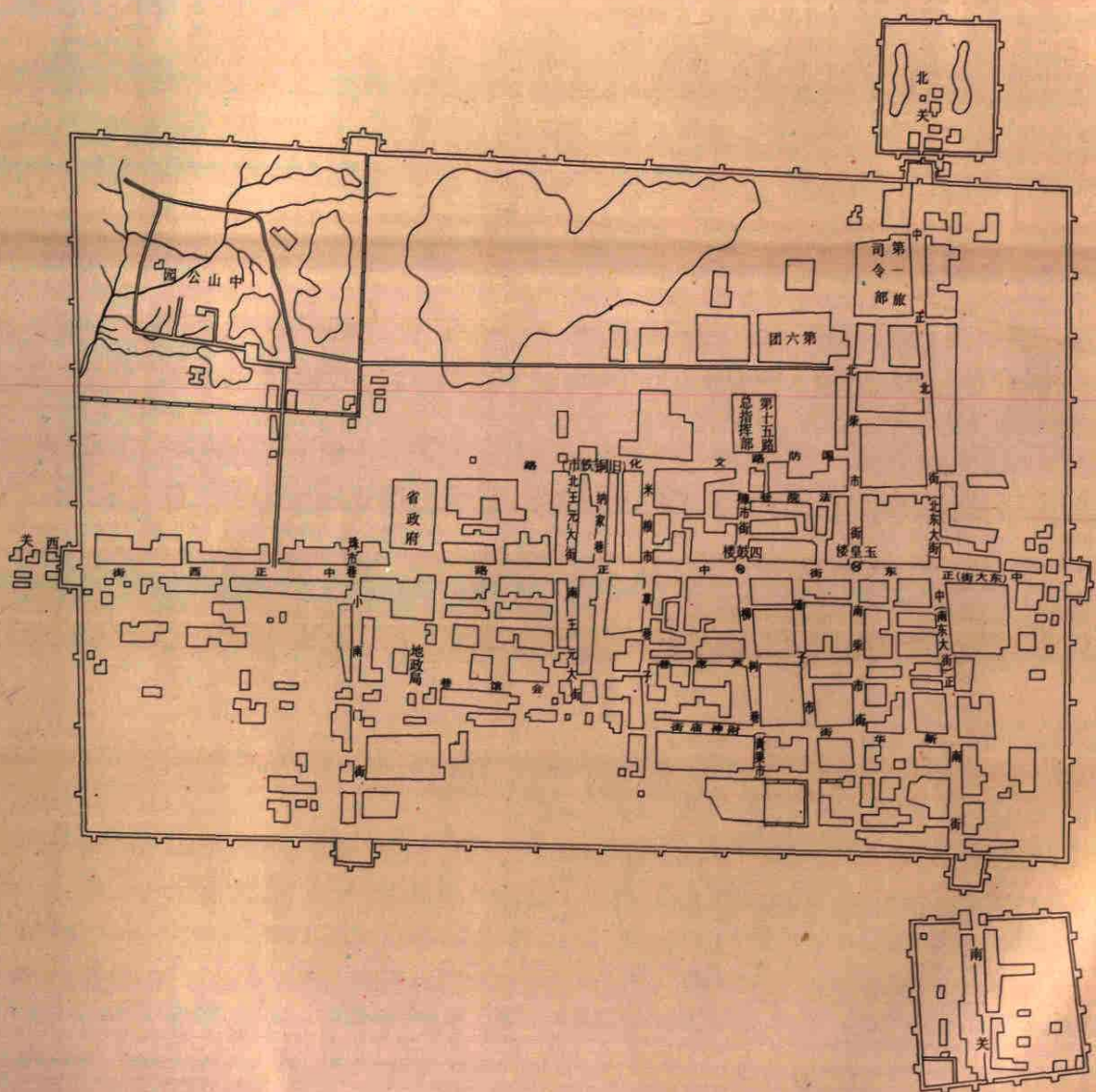
河滩湖庄

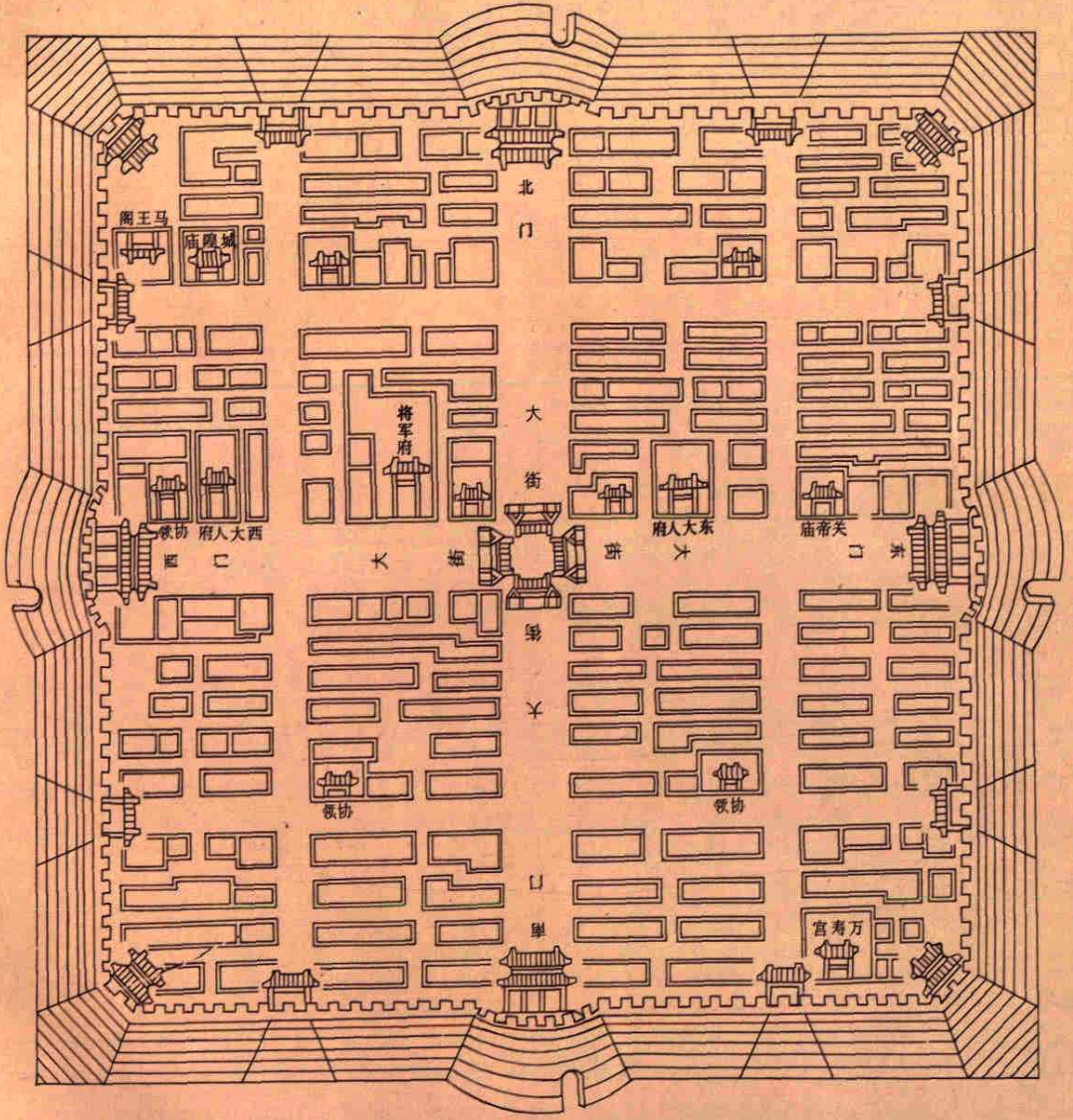
友爱桥



- 1 宁夏工业设计院
- 2 宁夏无线电厂
- 3 宁夏交通学校
- 4 银川拖拉机厂
- 5 银川市青少年宫
- 6 银川市拖拉机配件厂
- 7 银川市第二十一小学
- 8 银川市第二中学
- 9 宁夏电子仪器厂
- 10 银川市回民中学
- 11 银川妇幼保健院
- 12 银川市中医医院
- 13 红墩剧院
- 14 宁夏宾馆
- 15 绿洲饭店
- 16 银川饭店
- 17 迎宾楼清真饭庄
- 18 银川市邮政局
- 19 银河仪表厂
- 20 天主堂
- 21 银川市回民第三小学
- 22 清真中寺
- 23 银川市第九中学
- 24 银川市第一幼儿园
- 25 银川市实验小学
- 26 京津清真餐厅
- 27 东方红剧院
- 28 新华商场
- 29 宁夏展览馆
- 30 银川市第一中学
- 31 银川剧院
- 32 银川市第一人民医院
- 33 银川市第十中学
- 34 银川清真食品厂

宁夏省会图 (1936年)





清代新满城图

6

银川市新城區街區地名圖

1:30000

