


南京市江宁区地方志

淳化街道志

CHUN HUA JIE DAO ZHI



淳化街道志编纂委员会 编

 方志出版社

南京市江宁区地方志

淳化街道志

CHUN HUA JIE DAO ZHI



淳化街道志编纂委员会 编



方志出版社



中共江宁区淳化街道工作委员会书记 陈 勇

序 一

淳化街道位于江宁区东部。东接句容，西与东山主城区科学园毗邻，南临湖熟，北连上峰，面积 132 平方公里。镇境属低山、平原、丘陵交替接壤区。北面有青龙、大连、天宝诸山交错，绵延逶迤，组成了一座绿色屏障。腹地有索墅、团结、胜利、前进、解溪、汤水、句容诸河平行向南注入秦淮河，灌溉着 4 万多亩良田。西城圩、五城圩、大埕圩三大圩区是街道的米粮仓，水稻产量居全区第一。绿色食品土桥牌珍珠大米，无公害水产品“五城牌”青虾，“城雾牌”“淳茗牌”绿茶，已成为淳化“三品”特色农业，彰显了巨大魅力。

这里人杰地灵，文化源远流长，水陆交通便捷，商贸繁荣，工业发达，是长江三角洲上一块聚势创业富涵深厚历史人文底蕴的黄金宝地，有着独特的自然资源和优良的投资环境。根据史料记载，北宋淳化五年（994 年）因“地遮句容，应接京口（今镇江）形势冲要”而设淳化镇，又名淳化关。明代为上元县治，清代为上元四大名镇之一。

区域内有文物胜迹多处，生态文化底蕴丰厚，周郎桥的传说经久不绝，景色宜人的“虎洞明曦”早就列入“金陵四十八景”之一，云居寺庙为南朝名刹之一，青龙山一带曾是淳化人民在共产党领导下抗击日本侵略者的游击区。

改革开放以来的淳化街道，狠抓机遇，坚定信心，紧抓发展主题不动摇。勤劳勇敢的淳化人民有河荡湖泊之灵气，承中华民族之精神，用智慧和汗水浇灌着这片沃土。各行各业昌盛兴旺，镇村面貌蒸蒸日上，焕然一新，取得了令人刮目的骄人成绩。在街道

党工委和办事处正确领导下,团结、发动广大干部群众,遵循人民创造历史的原则,组织专门人员编纂《淳化街道志》。

盛时修志,志载史绩。旨在反映淳化街道始终坚持中国特色社会主义理论,坚持“三个代表”重要思想,深入贯彻科学发展观,以积极发展小城镇新精神为指导,优化城镇空间布局结构,吸引生产要素向中心镇区聚集,强化淳化街道的多功能中心作用,进一步促进人口和产业城镇化,把淳化街道建成南京都市圈内规模适度、特色鲜明的具有较强辐射和带动能力的农村区域性经济、文化中心。

《淳化街道志》涵盖了淳化、土桥两镇有史以来政治、经济、文化和社会主义各项事业发展状况,展现了社会主义现代化建设事业发展过程及其成就。它的问世,是服务当代、资政育人、功盖千秋的一大举措。《淳化街道志》历经2年多的编纂,终于问世与广大读者见面,欣喜之余,撰写此序,并藉以感谢各方人士对淳化的发展和编志工作大力支持,感谢编志人员付出的辛勤劳动。

《淳化街道志》以新的观点,新的方法,广征博引,集萃扬菁,编纂出这部具有时代特征、淳化特色的新志。这本志书的问世,必将鼓舞和振奋淳化街道人民群众,加快经济建设步伐,谱写新的进行曲,同时为子孙后代进行爱国主义教育提供了丰富素材,也为广大人民群众和长期在外地工作的游子以及海内外朋友了解乡土风情,借古鉴今提供了参考资料。

淳化街道的历史是辉煌的,淳化街道的今天是瞩目的,淳化街道的明天是灿烂的。让我们通过《淳化街道志》这一窗口,来感受在这片六朝古都的土地上经济与生态有机共生,人与自然和谐相融的生动局面,进一步提升“生态立街、品牌强街”的发展理念,始终紧扣“环境优化增长”这一发展要素,努力把淳化建设成为江宁主城东部的黄金农业旅游区、最佳生态居住区、绿色工业配套区和新农村示范区。



江宁区淳化街道办事处主任 姚燕玲

序 二

《淳化街道志》编印出版了。这是值得全街道人民庆幸的大事。此志书因多种原因编编停停。原《淳化镇志》开始于1984年,将编写内容定格在1987年,打印好之后等待出版(因领导更迭而暂停)。原《土桥镇志》于1986年秋开始,将编写内容定格在1997年,手抄稿之后等待出版(因故暂停)。现在出版的《淳化街道志》于2006年5月启动。历经三寒四暑,数易其稿,成帙问世。

为了做好新一轮的修志工作,街道领导多次专题研究,挑选经验丰富,阅历广泛,有一定写作能力的老同志组成编写班子,专门设立街道志编纂办公室开展工作。在领导的正确和亲切关心下,修志人员凭着高度责任心,不辱使命,不负重望,顶严寒、冒酷暑走访整个街道的机关、单位、乡村、商铺,搜集了数以万计资料,编写成了一百几十万字的《淳化街道志》奉献给广大读者和淳化父老乡亲,从而结束了淳化作为一个文明古镇和经济发达的大镇没有志书的历史。

淳化、土桥两镇,历史悠久。淳化镇早在北宋淳化五年(994年)因“地遮句容,应接京口(今江苏镇江)形势冲要”而置镇。至明初一度为上元县治,清代曾发展为上元县四大镇之一。区域内有文物胜迹多处,青龙山一带曾是淳化人民在共产党领导下抗击日本侵略者的游击区。土桥镇早在东汉末年即已建镇,人文荟萃,三国周瑜和梁昭明太子等都留有遗迹,物产丰富,粮食产量居全区第一,水产养殖远近闻名,不愧是江南鱼米之乡。

现在的淳化街道,紧靠江宁区科学园和东山主城区,104国道、宁溧省道穿街而过,交通便利发达,是南来北往的必经之地。区划调整后,淳化街道不仅成了整个江宁区的东大门,而且是新市区的拓展区,江宁城乡发展的结合部以及社会主义新农村建设的重要区域。

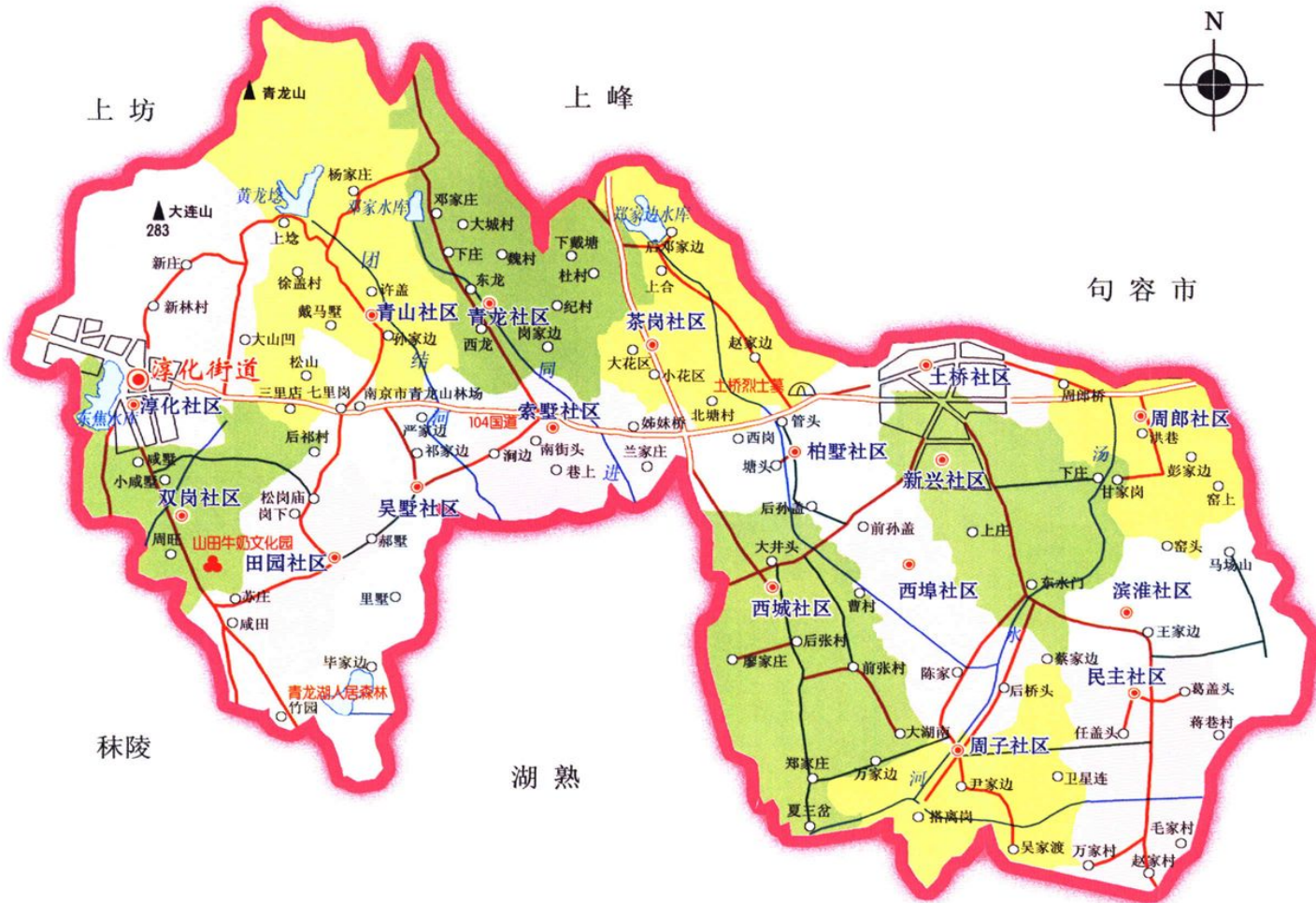
今天出版的《淳化街道志》得以顺利完成,也得益于原《淳化镇志》、原《土桥镇志》(虽未成书)大量资料,为新的志书提供了宝贵的文史资料。在此,对前一轮参与修志的所有同仁和支持修志的各方人士,深表感激之情。

《淳化街道志》出版后,可让更多的人了解淳化,让在外地工作的父老乡亲们更好地宣传淳化,支持淳化。

在修志过程中,尽管我们对史料竭力搜集,力求精要,反复修改,讲究准确,但由于人手少,时间紧,涉及面广,志书中难免有一些遗漏、缺项、不尽人意之处,敬请谅解。一本完整的志书,是一项标志性文化工程,对“资政、教化、存史”有着借鉴作用,以达到“稽古可以鉴今,承先为了启后”的目的。

是为序,亦为愿。

南京市江宁区分化街道行政区划图





1992年春节,省委书记沈达人(前右一)等省市领导慰问土桥敬老院老人



1991年7月,省长陈焕友(左三)在淳化镇梁台句容河边察看水情

1991年秋,南京市委书记顾浩(右四)等领导视察灾后土桥镇西城圩丰收景象



2007年1月8日,省委常委、市委书记罗志军(左一)视察淳化街道医院

2007年,江苏省副省长黄莉新(前左三)到淳化街道调研农业、水利、农村环境等情况





2007年,南京市市长蒋宏坤(左二)
视察黄龙埭水库



2007年,南京市人大主任胡序建(左三),市委
副书记、常务副市长陈家宝(左二)到淳化街道调
研农村环境整治情况

领导关怀



2007年,南京市市委副书记缪合林
(右二)视察青龙社区

2006年,南京市委常委、江宁区委书记
刘捍东(右二)带领区四套班子来淳化街道
调研新农村建设



2009年,水利部建管司司长孙继昌
(左二)视察淳化街道梅龙湖



2006年,南京市市委副书记杨植
(左二)由区委组织部长毛卫华(左三)
陪同视察河塘清淤现场

2008年,南京市副市长、区委书记
李琦(右二)视察淳化街道东焦水库



2006年,江宁区区长柏鹏(左二)
到淳化街道调研新农村建设

领导关怀



市容执法队



淳化农贸市场



土桥农贸市场一隅



土桥超市



淳化集镇



土桥集镇



淳化街道梅龙湖居民小区



淳化加油站



土桥垃圾中转站



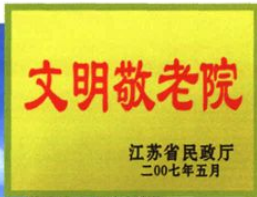
淳化腹腔镜专科医院



土桥医院



淳化敬老院



土桥污水处理厂




淳化自来水厂



土桥金桥自来水公司



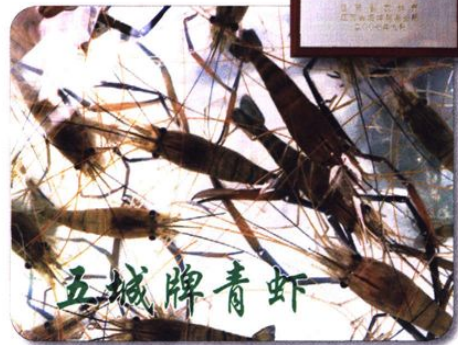
绿色食品——“土桥牌”珍珠米



土桥西城城雾茶



土桥“五城牌”青虾



街道农业



淳化茶果场——淳茗茶茶园一角



淳化青龙社区蔬菜大棚



淳化吴墅社区西瓜园



淳化吴墅社区万福花卉基地



淳化青龙社区葡萄园



淳化水利站



淳化东焦水库泄洪闸



机械化插秧



机械化收割



土桥排灌站一角



土桥汤水河五城圩省标堤一角

