

015714

天津市
地名志

北辰区

13

北辰区地名志编辑部编 主编 冯义东

天津人民出版社

天津市
地名志

北辰区

13

北辰区地名志编辑部编 主编 冯义东

天津人民出版社

F22-1

(津)新登字 001 号

天津市地名志

北辰区 (13)

《北辰区》编辑部编

★

天津人民出版社出版

(天津市张自忠路 189 号)

中国人民解放军第 4236 工厂激光照排印装

850×1168 毫米 32 开本 插图 18 幅 彩页 8 10.25 印张 380 千字

1996 年 12 月第 1 版 1996 年 12 月第 1 次印刷 印数:1—1700

ISBN7—201—02086—2/K·271

定价:精装 40.50 元 平装 33.00 元

《天津市地名志·北辰区卷》
编纂委员会成员合影



前排左起：陈笃烈 魏秀山 宋联洪 郭际刚
后排左起：林春明 杨永泽 张新景 冯义东 顾继玲

江泽民同志冒雨视察屈家店闸▶



◀外环线——北辰区段



北辰郊外▶



◀普济河道

天穆回民商业街▶





◀ 京津路立交桥

京津路南端▶



◀ 引河里居民区鸟瞰

北仓市场▶



◀ 引河桥加油站

北辰少年宫▶



◀青光村老年活动中心



苍峰公园▶



◀银河游乐场



苍园宾馆▶



◀大张庄闸



屈家店闸▶



◀京福公路

永金水库▶





◀ 晨光影剧院

天穆室内游泳馆▶



北辰工人俱乐部


◀ 北辰工人俱乐部



北辰中医医院▶



北辰医院▶



◀ 苍峰园一隅

天穆清真北寺▶



◀ 天穆清真寺(南寺)

◀登高英雄杨连弟塑像



▼北仓村名碑



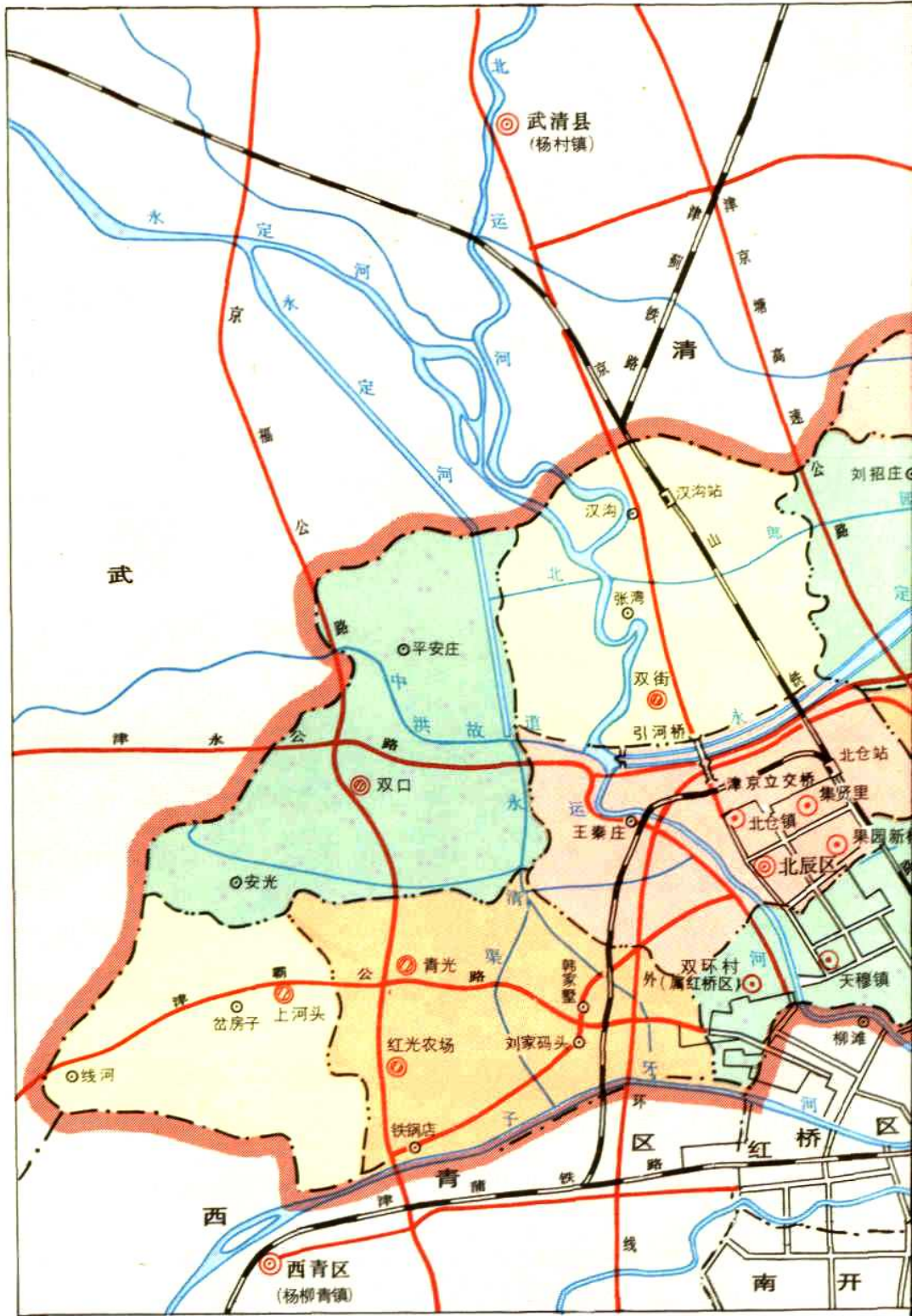
◀刘快庄村名碑

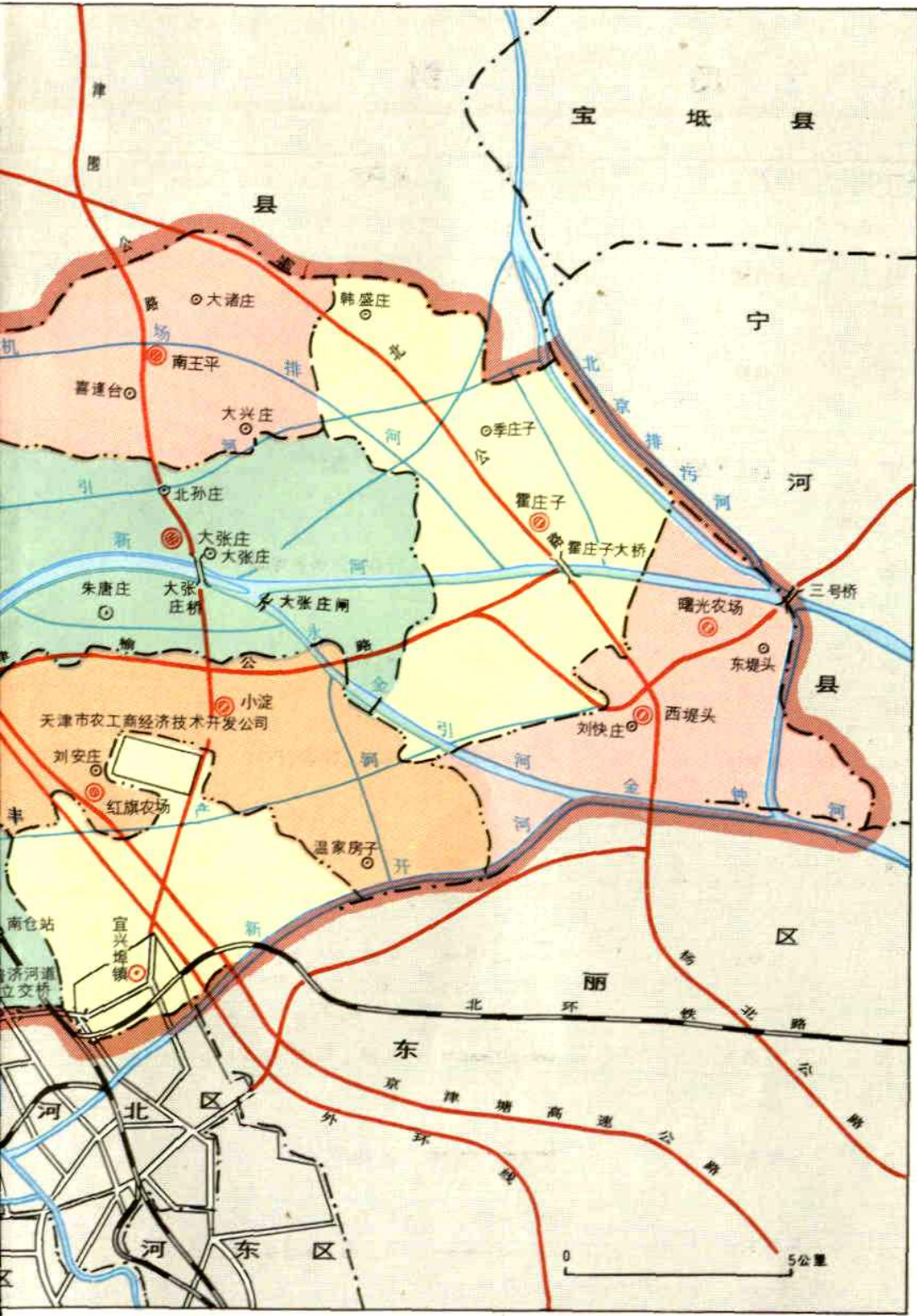


青光村农民住宅楼▶



北辰区地名图






丽河区图

图

例



街区



区政府



镇政府



乡政府(农场)



居委会



村委会



自然村



寺



气象站



广播站



变电站



汽车站



地震台



加油站



坟地



废村 遗址



行政、企事业单位



闸、桥闸



河流、桥梁、渡口



沟渠 扬水站



公路、立交桥、道班



铁路、车站



区县界



乡(镇、街道办事处)界

说明：本卷图上界线仅供参考，不作行政区划依据。

《天津市地名志》总编纂委员会

及编辑部人员名单

总编纂委员会：

主任：王德惠

副主任：刘玉麟 刘松涛 李 彭 陈灿文

顾问：石 坚 卞慧新 张龙斌 徐华鑫

委员：(按姓氏笔画)

马连勇 云景光 田代沂 刘子佩

李世俟 李建怀 张云凤 罗真容

高宝珠 谭绍玉

编辑部：

主编：陈灿文

副主编：卞慧新

编辑：(按姓氏笔画)

王恩成 王翁如 田代沂 李世俟

李清如 罗真容 赵连弟 高宝珠

莫丽萍 崔静如 潘连宝 谭绍玉

戴学来

《天津市北辰区地名志》编辑人员名单

主 编：冯义东

编 辑：(按姓氏笔画)

陈笃烈 杨永泽 林春明 骆之荣

郭际刚 顾继玲