

016680

广西壮族自治区

百色市地名志



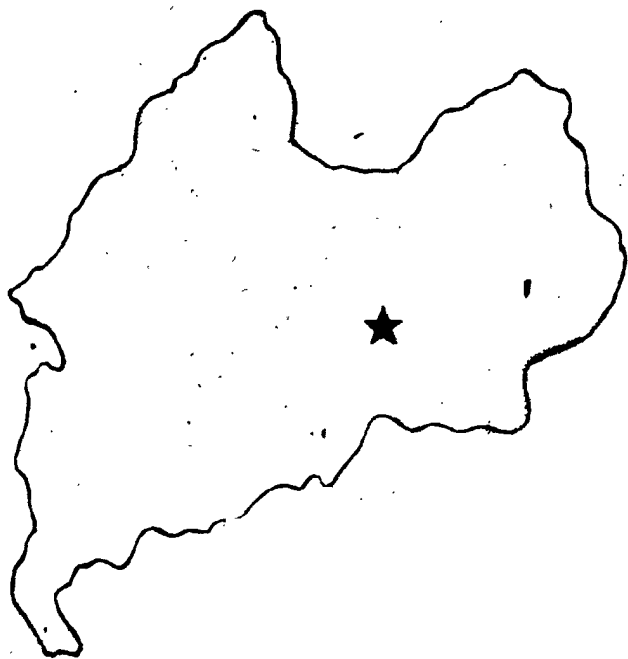
百色市人民政府编

广西壮族自治区
GVANGJSIH BOUXCUENGH SWCIGIH

百色市地名志

BWZ SWZ SI DIEG MINGZ CI

(内部资料)



百色市人民政府编

一九八六年三月

百色市人民政府文件

百政字(84)第 号

关于出版发行《百色市地名志》的通知

(不另行文)

《百色市地名志》是由百色市地名委员会办公室编印的内部资料，是一部具有政治性、政策性、科学性和法定性的标准化的地名工具书。是我市建国以来第一次地名普查工作各项主要成果的综合体现，对继承我市地名历史遗产，为社会主义现代化建设服务有着重大的意义。它反映了我市历史、地理、民族、经济和文化的基本状况，是市志的重要组成部分，也是我国地名资料档案的一部分，它的出版发行将有利于行政管理，四化建设、国防建设、国内外交往、探亲访友。现经市人民政府审核，批准发行。今后各单位凡使用我市地名时，都必须以市地名志为准，以免造成混乱。如需要命名、更名的地名，必须根据审批权限上报批准。

以上通知，希遵照执行。

百色市人民政府

一九八四年十二月二十五日

前 言

《百色市地名志》是根据国务院，国发〔1979〕305号文件通知所发布的《国务院关于地名命名、更名的暂行规定》和《广西壮族自治区地名普查工作实施细则》的精神编辑的，是我市1981年地名普查工作的主要成果。

地名是国内外、各民族人民之间交往的一种工具，是人们共同约定的一种语言代号。它的标准化、规范化，是关系到国家领土主权、民族团结和直接影响到军事、外交、交通、邮电、新闻出版、测绘、文教和人民日常生活、生产等各项工作的重大事情。为此，本地名志是根据自治区1982年9月地名工作会议精神，在市委、市人大常委会、市人民政府的重视和直接领导下，由自治区、地区、市地名委员会有关同志亲临指导，以及市直各单位的积极协助下，市地名办公室的全体工作人员和乡地名普查人员，经过深入基层，发动群众，拜访老人，参照历史，查阅资料，做了大量的艰苦细致的调研工作之后，编辑而成的。

在进行百色市地名的确定、恢复、更正、更改，调整等一系列工作中，我们根据上级“对地名要保持稳定”的指示精神，从实际出发，把可以继续使用的地名确定下来，把在“文革”期间任意更改的地名恢复过来。把1：5万地形图上标错的地名更正过来，或地图上有名而实际上不存在的，也进行处理，把需要更改的地名，通过与群众协商，上级机关审批，把它更改过来。新增地名，也进行命名。因此，书内各类地名均系普查后确定下来的标准名称，一律按新华字典规范的标准汉字书写，并注上汉语拼音和民族文字（壮文、方言），以确定标准读音和书写形式。凡是新华字典和现代汉语词典没有的生僻字、土俗字，如“蚤”“哏”“啗”“豈”……等等，都进行了订正。多音多义词均按当地的具体情况处理，例如“百色”的“百”字，壮语是“口”的意思，写成“BO”字，而不作数词的“Bǎi”字，市内“百”字凡是作地名的一律写成“BO”字，民族文字则以1981年新壮语方案为标准，以方言为主，并尽量靠近武鸣标准音，例如“那平”的“平”字，百色是两调，仍标六调“Biengh”。关于行政区的名称和驻地名称的标注，原则上按当地群众的习惯用语；乡、村名称则借汉，驻地自然村是壮语，例如那毕乡的“那毕”写成“Nazbiz”，驻地那毕写成“Nazbit”。在条目中前面有“*”这个符号是壮文，属壮语地名。

本《地名志》是以1964年版的1：5万地图为基础，以这次地名普查成果为依据。共录下全市9个乡，1个镇，116个村，855个自然村，5个居民委，15条路，10条街，37条巷，以及全市范围内独立存在并具有地名意义的单位（包括场、站、工厂、学校、道班、果园、医院等）75个；人工建筑物以及著名的纪念地（包括水库、坝、桥、港、馆等）29个；自然地理实体（包括山、坡、河、滩、溪、沟等）786个，总共1939条地名，分为〔1〕行政区划和居民点；〔2〕专业部门；〔3〕古迹、游览地及人工建筑物；〔4〕自然地理实体，四大类的图、文、表、卡、照片，按市、镇、乡顺序排列，附录、除录下有关资料，以资佐证；还有风土人情，地方掌故等。

书内的所有数据，除个别是1982年和1984年外，其余均为1980年的年报数。

编写出版标准化、规范化的《百色市地名志》，是我市一件具有政治意义和历史意义的事情。它能进一步适应形势发展的需要，比较准确地反映我市的地理和社会经济状况，为发掘地理资料，支援“四化”建设提供可靠资料。为此今后各行各业所使用的地名，凡与标准地名不一致的，应以这本标准地名志所录取的地名为准，百色市人民政府已经为颁发本《地名志》发出了通知，此书说明了履行法定手续，自此书出版后，非经法定审批手续，任何单位和个人都无权随意改变百色市标准地名。如需要重新命名、更名的，必须严格履行审批手续，报市人民政府或行署批准后施行。

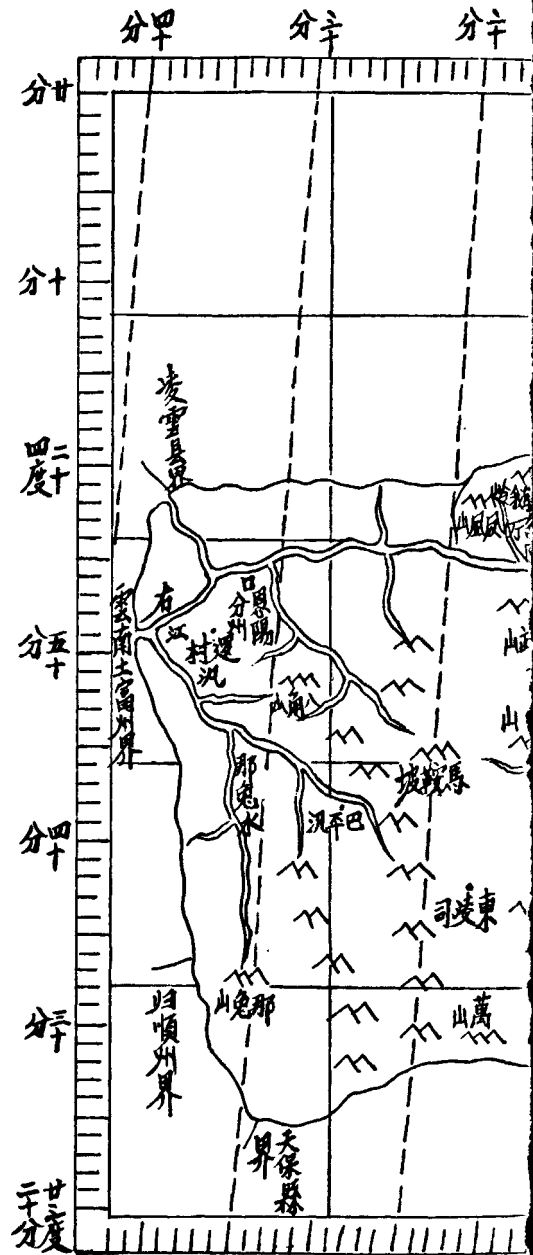
编写和出版地名志是我市有史以来第一部地名志书，是一项新的工作，初次尝试，由于缺乏编纂经验，加上水平有限。因此，难免存在一些缺点和问题，敬请读者批评指正。

百色市地名委员会

一九八五年元月十五日

百色廳總圖說

廳東界南甯之果化土州，西界廣南之土富州，南界鎮安之天保縣，
 北界泗城之凌雲縣連渚郡，遠達滇黔道路紛歧，周圍幾及千里，
 無長以大河之險，當深山窮谷之衝，漢土雜居，犴犛錯處，其東南北，
 又與自山鳳山兩土司境地相接，分屬恩慶，皆巒疊嶂，箐密林深，往
 往數十里無居人，藏姦通寇，時出為害，防範最宜加意，至若山多於
 地，水少於田，則四封皆然，農民三時力作，恒苦不足，欲謀生計，尤當
 講求陂塘之利也。〔本圖係以清代《百色廳志》中依原樣描出〕

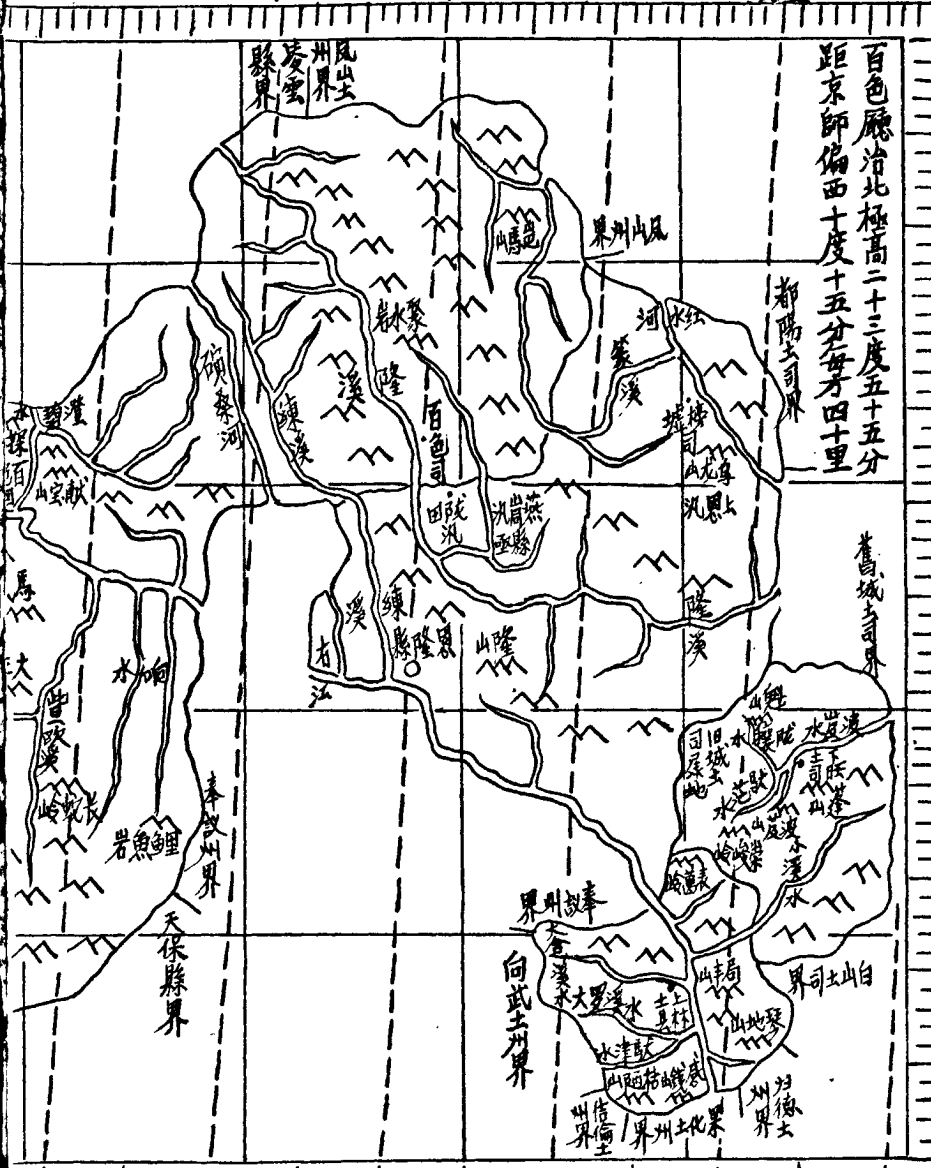


百色廳總圖

西 經 三 十 五 分 分 針 度 經 分 針 度 西 經 三 十 五 分

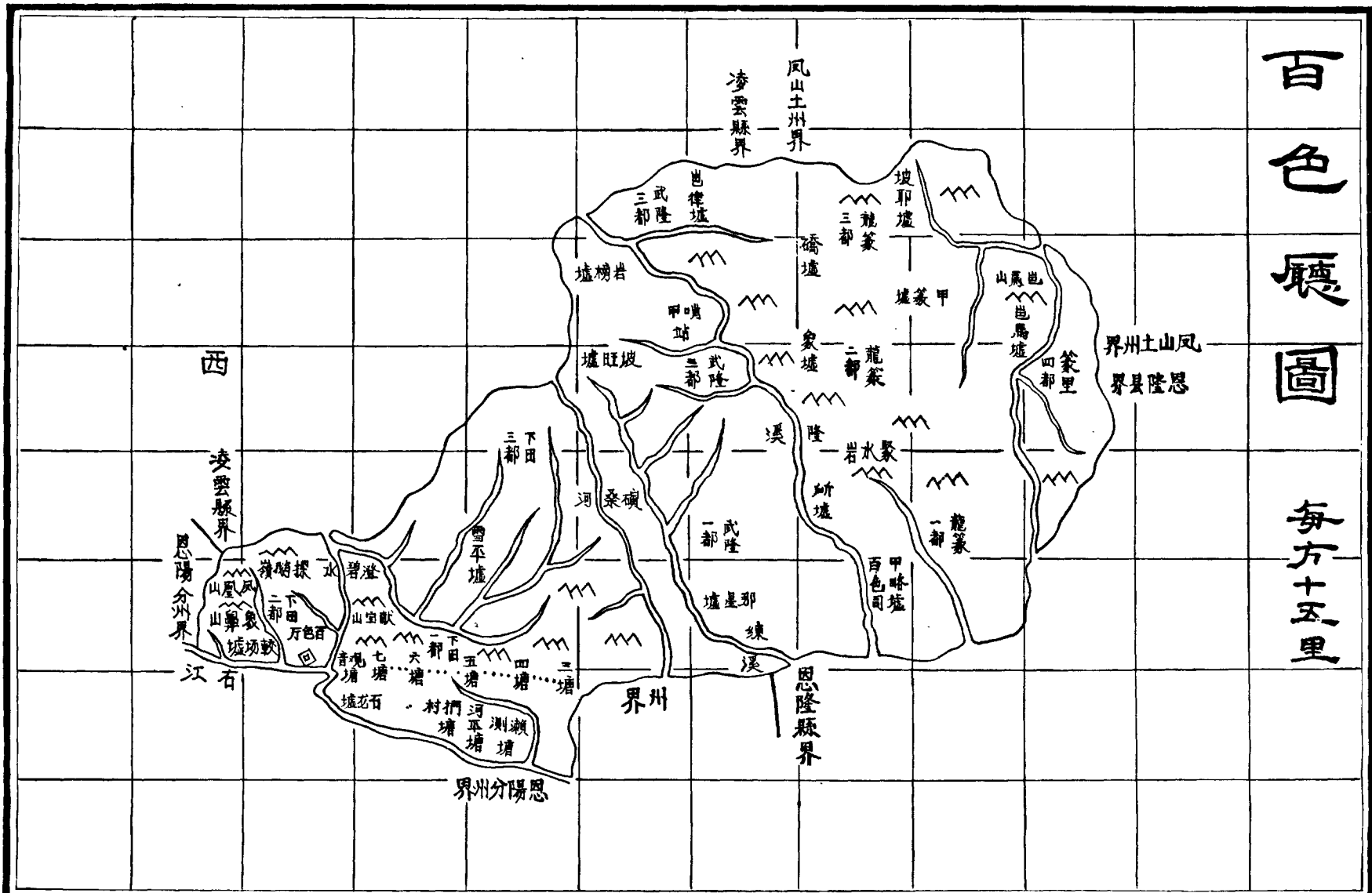
分廿
分十
四度二十
分五
分四
分三
廿度

百色廳治北極高二十三度五十五分
距京師偏西十度十五分每方四十里



百色廳圖

每方十五里



說明：本圖系從清代《百色廳志》中依原樣描出。據序言所述，該志於清光緒七年開始編纂，光緒十七年校列出書。參加編修的有百色廳、恩陽、恩隆、上林等縣地方官員及丁學、縣學的生員等十數人。

百色廳城廂附近圖說

聽涪枕山帶江勢最扼要居高臨下相去凡數十丈城關三
 門地固四里廂內多土著廂外多客居列肆連雲恒苦水患蓋
 上游盛漲軌淹及於市廛附近諸村更無論矣水田妨潞山田
 妨旱早當講求灌溉之利潞則難為過塞之謀非人力之能施
 惟天時之有賴耳



說明。本圖系從清代《百色廳志》中依原樣描出。據序言所述。該書于清
 恩隆、上林等縣地方官員及廩學、縣學的生員等十數人。

百色廳城廂附近圖



光緒七年開始編纂，光緒十七年校刊出書。參加編修的有百色廳、恩陽、

目 录

百色市人民政府关于发行《百色市地名志》的通知

前 言

百色厅总图〈清·光绪十七年(1891年)版〉

百色厅图〈清·光绪十七年(1891年)版〉

百色城厢附近图〈清·光绪十七年(1891年)版〉

百色县全图〈公元1933年版〉

行政区划及居民点

总图例

百色市行政区划图

百色市..... (1)

市内街区平面图

百色镇地名图

百色镇..... (5)

百色镇街道居民委员会..... (7)

利元村委会..... (15)

东合村委会..... (15)

拉城村委会..... (16)

东笋村委会..... (16)

六苜村委会..... (17)

那毕乡地名图

那毕乡..... (19)

那毕村委会..... (20)

逻索村委会..... (20)

莲塘村委会..... (21)

大湾村委会..... (22)

江凤村委会..... (23)

大和村委会..... (23)

福禄村委会..... (24)

东怀村委会..... (25)

六居村委会..... (26)

乌拉村委会..... (27)

百法村委会.....	(28)
凡平村委会.....	(29)
七塘村委会.....	(29)
大同村委会.....	(31)
石龙村委会.....	(32)
大旺村委会.....	(33)

永乐乡地名图

永乐乡.....	(35)
南乐村委会.....	(36)
北乐村委会.....	(37)
西乐村委会.....	(38)
三合村委会.....	(39)
石平村委会.....	(40)
百练村委会.....	(40)
那务村委会.....	(42)
六马村委会.....	(42)
平塘村委会.....	(43)

汪甸瑶族乡地名图

汪甸瑶族乡.....	(45)
汪甸村委会.....	(45)
下塘村委会.....	(47)
喜乡村委会.....	(48)
沙洪村委会.....	(49)
长平村委会.....	(50)
两琶村委会.....	(51)
塘兴村委会.....	(53)
伟阳村委会.....	(55)
乐益村委会.....	(56)
六朴村委会.....	(58)
飘零村委会.....	(58)
伟弄村委会.....	(59)

阳圩乡地名图

阳圩乡.....	(61)
阳圩村委会.....	(62)
平圩村委会.....	(63)

供元村委会.....	(64)
华村村委会.....	(65)
塘里村委会.....	(65)
柳羊村委会.....	(66)
达江村委会.....	(67)
孟沙村委会.....	(68)
巴部村委会.....	(69)
百背村委会.....	(70)
布林村委会.....	(71)
六甘村委会.....	(71)
六丰村委会.....	(72)
那等村委会.....	(74)
者袍村委会.....	(74)
者仙村委会.....	(75)
昂里村委会.....	(76)
平楞村委会.....	(77)
里圩村委会.....	(77)
伦楼村委会.....	(78)
汪乡村委会.....	(79)

大楞乡地名图

大楞乡.....	(81)
龙和村委会.....	(81)
龙亭村委会.....	(82)
巴平村委会.....	(83)
平慢村委会.....	(85)
大楞村委会.....	(86)
罗甫村委会.....	(88)
温矿村委会.....	(89)
百乐村委会.....	(90)
龙细村委会.....	(91)
安屯村委会.....	(92)
宝石村委会.....	(93)
中华村委会.....	(93)
昔仁村委会.....	(94)
模屯村委会.....	(95)
龙外村委会.....	(96)

泮水乡地名图	
泮水乡	(99)
和平村委会	(99)
歇安村委会	(100)
那眉村委会	(101)
百维村委会	(102)
谷七村委会	(103)
水楞村委会	(104)
平泮村委会	(104)
册外村委会	(105)
那扞村委会	(106)

四塘、百兰乡地名图	
四塘乡	(109)
永靖村委会	(109)
社马村委会	(111)
新明村委会	(112)
桂明村委会	(113)
平布村委会	(114)
保安村委会	(114)
富联村委会	(115)

百兰乡	(116)
百兰村委会	(117)
那伏村委会	(118)
六律村委会	(119)
六合村委会	(120)
新忻村委会	(121)
鲁平村委会	(122)

龙川乡地名图	
龙川乡	(125)
龙川村委会	(126)
洞好村委会	(127)
那银村委会	(128)
世加村委会	(130)
平禄村委会	(130)
六能村委会	(131)

(平乐村委会	(132)
(林河村委会	(133)
(练乡村委会	(134)
仁相村委会	(135)
花红村委会	(137)
集合村委会	(138)
意尤村委会	(140)
年洪村委会	(141)
那合村委会	(142)
竹风村委会	(143)

各专业部门使用的名称	(147)
------------------	-------

古迹、游览地、纪念地、建筑物	(165)
----------------------	-------

自然地理实体	(173)
--------------	-------

附 录

百色市人民政府《关于百色市一些地名订正和地名用字规范化的通知》	(243)
---------------------------------------	-------

地名命名更名对照表	(248)
-----------------	-------

百色地学知识介绍	(249)
----------------	-------

百色命名的由来	(250)
---------------	-------

句町国在哪里?	(251)
---------------	-------

太平军攻打百色城	(252)
----------------	-------

长蛇岭攻坚战	(253)
--------------	-------

鹅城谈古

山川	(257)
----------	-------

为什么百色城又叫鹅城	(258)
------------------	-------

百色的“鬼圩”	(259)
---------------	-------

石龙及其传说	(260)
--------------	-------

欢喜石的传说	(261)
--------------	-------

金鹅记	(262)
-----------	-------

三爷潭洋话马公	(263)
---------------	-------

风土人情

民俗五则	(267)
------------	-------

7

百色城的“双七节” (266)

地名首字笔划索引 (271)

编后记 (292)

(01) 个

(02) 个

(03) 个

(04) 个

(05) 个

(06) 个

(07) 个

(08) 个

(09) 个

(10) 个

(11) 个

(12) 个

(13) 个

(14) 个

(15) 个

(16) 个

(17) 个

(18) 个

(19) 个

(20) 个

(21) 个

(22) 个

(23) 个

(24) 个

(25) 个

(26) 个

(27) 个

(28) 个

(29) 个

(30) 个

(31) 个

(32) 个

(33) 个

【百色市】 *Bose shi* * *Bwzswz si*

百色市位于广西壮族自治区西部，东南部与田阳县毗邻，西南与靖西、德保县交界，西接云南省富宁县，西北接田林县，北靠凌云县，东北与巴马县接壤。处北纬 $23^{\circ}33' - 24^{\circ}18'$ ，东经 $106^{\circ}7' - 106^{\circ}56'$ 。总面积3713平方公里，1982年人口普查有45679户，人口254469人，（其中镇76185人）壮族180902人，占71.1%。汉族65762人，占25.9%，余为瑶、回等族，是个多民族的市份。辖9个乡，一个镇，116个村委会，855个自然村，1236个生产队，5个街道居民委员会，15条路、10条街、37条巷。市人民政府驻百色城，距广西首府南宁里程266公里。

百色市历史悠久。据百色厅志及广西地理沿革简编记载：秦归百粤地（广西、广东、越南），属象郡；汉为增食县地，属交趾郡（包括左右江及越南一带），后属郁林郡；唐在今百色地置羁縻添州、归乐州以及武隆县，属邕州都督府；五代十国，今百色地先属楚，后属南汉，仍称添州、归乐州和武隆县地；宋始置田州属邕州横山寨，除归乐州不变之外，改武隆县为武龙县，撤销添州、增置龙川州、唐兴州、睢甸州，这些州县在百色市境内；元升田州为田州路，今百色地仍称武龙县，羁縻归乐州、龙川州、睢甸州（即宋睢甸州），属田州路军民总管府；明兴改田州府。撤销羁縻龙川州、归乐州、唐兴州、睢甸州以及武龙县，其他并入田州，其后升为田州土府。嘉靖七年（公元1528年），田州土府改为田州土州地，今百色为田州土州地。当时田州土州包括现在百色、田阳、田东等一带，治所在田阳县境；清直隶布政司，康熙三年（公元1664年），田州土州改属思恩府隶右江道，世宗时，分田州土州地设厅制，雍正七年（公元1729年）迁于百色，改曰百色厅、雍正八年（公元1730年）在百色建城，这是百色得名之始。光绪元年（公元1875年），改土归流，升百色直隶厅，统辖恩阳州判、恩隆县、上林土县、下旺土司等地，厅的治所在今百色市。

民国元年（公元1912年），改百色直隶厅为百色府。民国二年（公元1913年），废府设县、改名百色县，属田南道。1926年废田南道，县直属广西省，县以下设都，都以下设村、街。1931年李（宗仁）、白（崇禧）、黄（旭初）统治广西时改用保甲制，将全县、村、街重划12个乡镇，180个村（其中街有42条），1373甲。1935年重划县界原百色县东北部的月篆、定马、所略、百姜四个乡划拨万岗县（今巴马县）。相桥、福帮划归凤山县。原属田阳县的泮水、温平、楞安、毕禄四乡及原属凌云县的马岩、汪甸、塘兴、皈乐、龙川等地划入百色县。划为龙城、凤都、百平、塘兴、汪甸、龙川、惠林、永乐、毕禄、泮水、楞安、平阳、鲁贤、马轮、温平等15个乡，148个村，29条街，1741甲。将百色县城分为崇德、遵义、鹅江三个镇。百色自建制至今已有255年的历史。

百色一词原为壮语音译。其得名由来，据传说百色过去只是一个小寨，因位于澄碧河与右江汇合处河岸的三角地带，人们经常在此河边渡口洗涤，壮语称河边口为“百达”（*Bakdah*），洗衣服叫“各色”（*Guegsaek*），日久人们便相沿称洗涤的河口为“百色”于1730年建城后，设东、南、西门，直至解放初城墙才被拆除。因城后靠探（剗）鹅岭，别名鹅城，又一传说城形如鹅，故称鹅城。

1949年12月百色获得了解放。1950年1月建立百色县人民政府，同年7月成立百色县第一区人民政府，农村划为八个区，即那毕（六区，1953年改一区）、永乐（二区）、汪甸（三区）、阳圩（四区）、大楞（五区）、四塘（七区）、龙川（八区）、泮水（九区）。