

016175

江苏省

JIANGSUSHENG

兴化县地名录

XINGHUAXIAN DINGMULU



兴化县地名委员会编

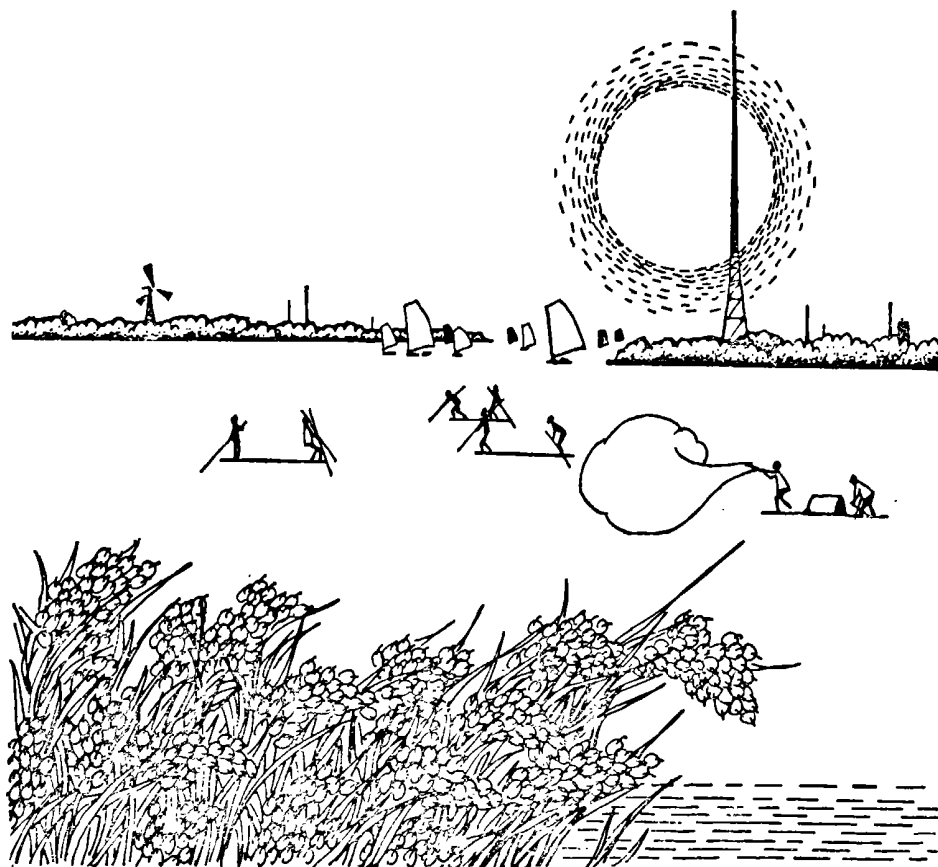
江苏省

JIANGSUSHENG



兴化县地名录

XINGHUAXIAN DIMINGLU



兴化县地名委员会编

一九八三年十二月

出版说明


《兴化县地名录》是在地名普查的基础上，根据《江苏省市、县地名录编辑提纲及要求》，对全县地名作了标准化和规范化处理后，由兴化县地名委员会办公室编辑，经兴化县人民政府批准出版的。

全录共分兴化县地名图、兴化县概况、标准地名录（包括概况及地名图）、重要的专业部门概况、名胜古迹和重要的人工建筑物概况、重要的自然地理实体概况、政府文件（附地名命名、更名对照表）、地名首字笔画检索表等八个部分。我们对于原有的地名，在标准化处理的过程中，尽量保持其稳定性。可改可不改的，一律不改，非改不可或无名、重名的，本着“符合历史，照顾习惯，体现规划，好找好记”的原则，作了命名和更名。《兴化县地名图》未经实测，只提供地名方位，不作划界依据。

《兴化县地名录》为国家经济建设、国防建设、国际贸易、文化交流和人民生活提供了可靠的地名资料。今后各级行政、企业、事业单位，凡使用地名或以地名命名单位以及商店名称、产品商标，都应在地名录上的标准名称相一致。县境内路、街、巷、新村、建筑物、公社、大队、村庄等，凡需命名、更名时，必须经县地名办公室审核，报县人民政府批准后，方能生效。

《兴化县地名录》在县人民政府领导下，由县地名委员会主任杨安民同志领导，县地名办公室主任周庆余同志组织，颜晓白、刘晓航二同志编写，张茂农、颜景宏二同志绘制县、公社地名图，钱树彬同志负责校订汉语拼音。在本录编辑过程中，县民政局、水利局、交通局、基建局、档案馆、气象站、图书馆、郑板桥纪念馆以及各公社、镇给予了大力支持；蒋锡忠、任祖镛二同志为本录作了修饰；刘干渠、浦春、丁旺宏等同志给予帮助，做了大量工作；承蒙泰州市地名办公室赵群、戈厚慎、李锦甫等同志协助校对。值此，谨表谢意。

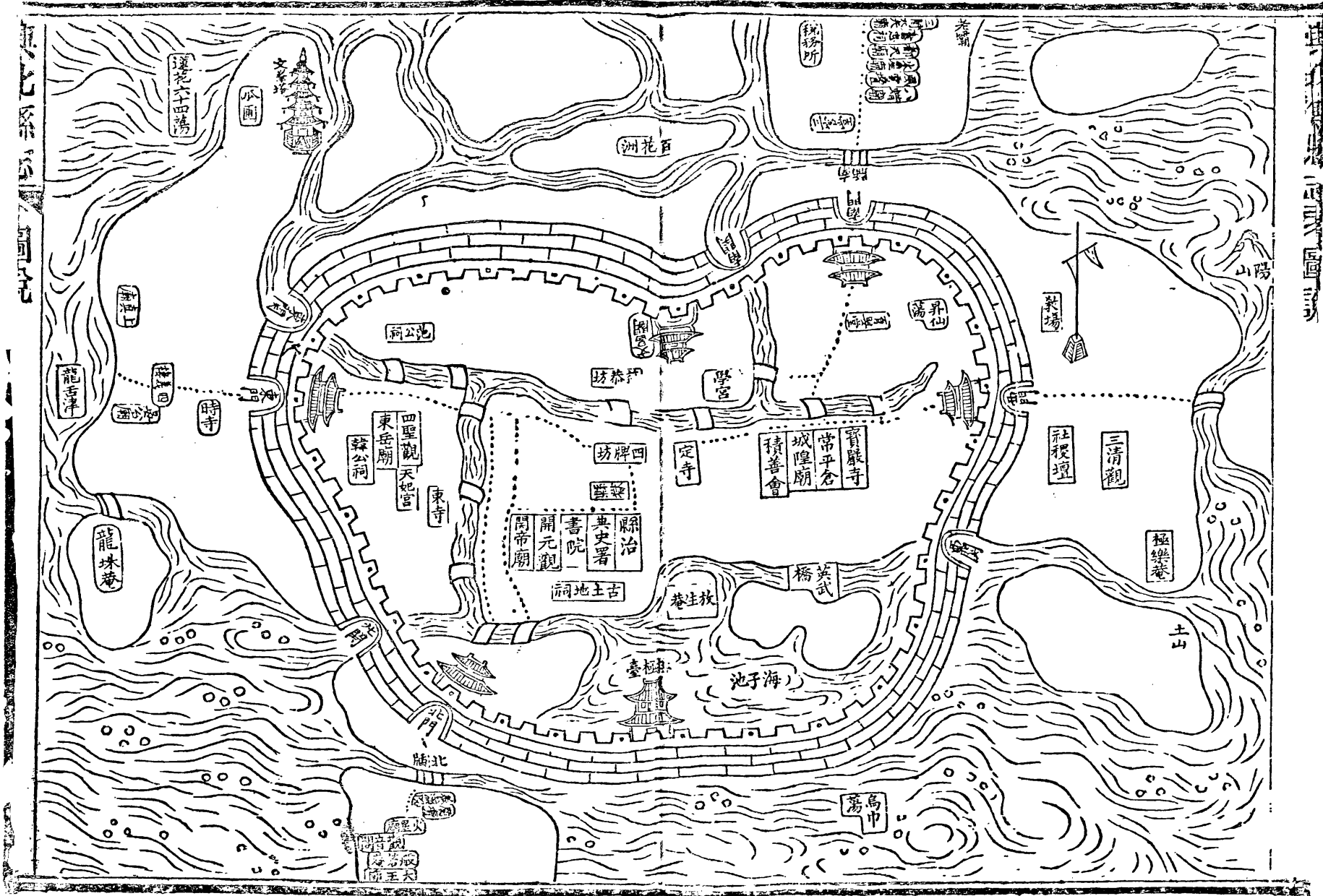
由于编辑水平有限，加之缺乏经验，本录难免有失误之处，恳请指正。



城

池

圖



圖說

四境全圖

界分州泰與河延蚌

道仰
高郵
與高郵分界
山子廟
西北鄉
黃和庄
斜溝
崔堡



陸家
橫子
軍上
莊家
河上
吳上
莊下
吳下

上軍
洲蘆
蕩華
上三灶

任家
合

港橫竹
下六灶
河辛梓

陶家
虛家
合
表衣
合
灶六上
灶六下

庄里子溪
下五灶
庄王征

下四灶

上五灶
灶一
家王
家港

潘楊漢
東里堡
灶五
庄家高

舍家九
庄劉周
灶二上
庄羊扒

馬家舍
灶五
庄野陳
庄毛西

許家陳下
庄莊
灶五

得勝湖
庄米

重鋪里
庄吳

馮家園
半屬東台

戴家
庄殷戴
北三坊

河路車
庄焦家
灶五
庄羊

東唐港
野順庄
董家庄
廟三

西唐港
唐廟
庄木塔
庄鹽坊

廟二
庄陳寬
庄馬家

合家劉
坊三南
庄北湖

望徐大
一廟

陳開門
庄南坊
毛望

舍家賀
南坊
望高

廟南
庄西
庄南坊

舍王新
庄南坊
庄鮑

徐舍
庄東六坊
庄南坊
庄胡家
庄陳庄

草馮庄
西三坊

許家
庄蘇
庄海

張野捕庄
福崇寺
西四坊

葉孫庄
東三坊
營望葛

徐家
庄東坊
庄西坊
庄楊辣
庄東坊
庄北坊

官庄
庄平望
庄平望

平望湖
文達舖
庄平望

頭舊
庄吉陳
庄里六

舍陸新

庄包吊徐
庄板王張

庄小

庄陳鳴

庄陳木
庄大鄒

賈所
里六十

湖吳公
庄堡中

湖大
界城分

明家舍
二里
二里
二里
二里
二里
二里

營大
庄楊孟
庄楊孟
庄楊孟
庄楊孟

易家舍
二里
庄武將廟

陳其
庄羅漢寺
二里

董廟
庄徐陽舍
十九里

河界鹽興

海道
串場河

丁溪

東
小海草堰

白駒

串場河

劉庄

引溝

引溝

引溝

引溝

引溝

引溝

目 录

出版说明

兴化县地名图

附：古城池图

古四境全图

兴化县概况..... 1

标准地名录

(一) 行政区划和居民地名称(包括镇、公社概况及地名图)

昭阳镇..... 5

永台区

戴窑公社..... 19

合塔公社..... 25

舍陈公社..... 31

徐杨公社..... 37

永丰公社..... 41

林潭公社..... 47

老圩区

安丰公社..... 51

大营公社..... 55

新垛公社..... 61

老圩公社..... 67

中圩公社..... 73

海河区

钓鱼公社..... 77

下圩公社..... 81

海南公社..... 87

海河公社..... 93

大邹公社..... 97

沙沟区

沙沟公社..... 101

周奋公社..... 105

中堡公社..... 109

李健公社..... 113

舜生公社..... 117

临城区

严家公社	119
荡朱公社	123
东潭公社	127
红星公社	131
东鲍公社	135
西鲍公社	139
临城公社	143

竹泓区

沈埭公社	147
林湖公社	151
埭田公社	155
竹泓公社	161
刘陆公社	165

大塚区

大塚公社	171
获塚公社	175
陶庄公社	181
昌荣公社	185

周庄区

周庄公社	189
茅山公社	195
边城公社	199
陈堡公社	203

戴南区

戴南公社	211
张郭公社	215
唐刘公社	219
顾庄公社	223

(二) 各专业部门使用的名称..... 227

(三) 名胜古迹和其他人工建筑物名称..... 231

(四) 自然地理实体名称..... 235

重要的专业部门概况..... 237

重要的人工建筑物概况..... 239

重要的自然地理实体概况..... 245

图片

政府文件(附地名命名、更名对照表)..... 249

地名首字笔画检索表..... 267

兴化县概况

兴化县地处江淮之间，里下河地区腹部。东有串场河与东台、大丰为界，南与江都、泰县毗连，西与高邮、宝应接壤，北隔兴盐界河与盐城相望。全县总面积为2393平方公里，总人口为139.25万，其中回族90人，蒙古族5人，苗族2人，白族1人，余皆为汉族。县境内分9个区，下辖45个公社、4个国营场圃、1415个生产大队、1957个自然村庄，1个县属镇，分管5个街道办事处、26个居民委员会。县人民政府驻昭阳镇。

兴化城历史悠久，志载建于春秋前，据考战国时代属楚，为楚将昭阳食邑；秦、汉、隋、唐诸代曾先后隶属于临淮、广陵、江都；五代十国时期吴王杨溥武义二年（公元920年）置县，宋一度废县设昭阳镇附海陵，南宋高宗绍兴十九年（公元1149年）复县，元、明、清均为兴化县，隶扬州府高邮州（元代称扬州路高邮府）。1941年日寇侵占兴化，1945年兴化第一次解放，1946年又被国民党反动派占据，1948年第二次解放后成立兴化县政府，1954年称兴化县人民委员会，1967年称兴化县军事管制委员会，1968年称兴化县革命委员会，1981年称兴化县人民政府。

兴化地势低洼，素有“锅底洼”之称。境内湖荡星罗棋布，河港纵横交错，古之别名楚水，今亦称为水乡。主要河流有南北向的南官河、卤汀河、下官河、上官河、猪腊沟、渭水河、西塘港、东塘港、盐靖河、雄港、雌港、串场河，东西向的蚌蜒河、梓辛河、车路河、白涂河、海沟河、兴盐界河。水面总面积约60万亩，占全县面积的18.4%。

按自然地理条件，境内可分为三大片：一是圩内片，包括蚌蜒河以北唐港河以东地区，在农业区划上属堤西高平田，地面高程（以废黄河零点计算）在2.4—3.2米之间，土质以中壤至重壤土为主；二是圩南片，指蚌蜒河以南地区，大部分属南部高圩田，地面高程在2.4—3米之间，土质以粉质粘土、小粉浆土为主；三是圩外片，指蚌蜒河以北唐港河以西地区，包括中部低洼田和西部湖荡圩田，地面高程在1.4—2.5米之间，土质以壤质粘土为主，地势最低。境内湖荡很多，较大的有大纵湖、吴公湖、郭真湖、平望湖、得胜湖、乌巾荡、东门泊（古称龙舌津）等，局部地区内涝严重。

我县东临黄海，属北亚热带湿润季风气候区。常年雨水充沛，日照充足，气候温暖，四季分明，是农作物生长条件较好的地区。然因处于亚热带北缘，天气变化较复杂，每年会发生各种自然灾害，主要是：春天升温较慢，冷暖变化大，育秧期间时遇低温阴雨；春夏之交，局部地区多冰雹，主要降雹区分布于县境四周的老圩、沙沟、周庄、戴南四区，汛期降水集中，易成水涝；秋季多台风，阴雨与秋寒。自1957年有气温记载以来，年平均气温为14.9℃，1月份平均温度为1.6℃，7月份平均温度为27.5℃；从1954年有降水量记载以来，年平均降水量为1016毫米，最多年份1525.8毫米（1962年），最少年份393.6毫米（1978年）。解放后最高河水位为3.09米（1954年），最低为0.31米（1953年）。全年无霜期230天左右，初霜日期一般为11月中旬，终霜日期为3月下旬。

经济以农业为主。解放初期，全县基本没有为农业服务的机电闸、站。为了增强抗灾能力，全县人民兴修水利，大搞农田基本建设，将八千余个小址圩联并、加高、培宽，巩固了防涝阵地。同时兴建了专排站和排灌两用站，逐步形成灌排系统，有力地控制了洪、涝、旱灾。现在，全县旱涝保收面积已达百万亩，占总面积的50%以上。据1979年统计，全县兴建倒虹吸1210座，机电站1176座，闸623座；增设农业机械24万匹马力，农用拖拉机172台，手扶拖拉机5268台，基本上实现了耕作机械化。四级农科网亦已初步建成，农作物以三麦、水稻、棉花、油菜为主。1981年粮食总产17亿多斤；皮棉单产140多斤，总产近2868万斤；油菜籽总产达3800多万斤。农业总产值为41200多万元，是1949年4524万元的9倍，比1958年的11677万元增加了2.5倍。多种经营以生猪、水产捕捞和禽蛋为主，1981年生猪圈存数为44万多头，比1949年5.27万头增加7.3倍。

工业主要有农业机械、化肥、建筑材料、棉纺、造纸、印刷、粮、油、酒加工、冷冻、脱水、玻璃器皿、服装鞋帽、工艺美术、无线电元件、光学仪表等。解放前，全县只有粮食加工厂和印刷业手工作坊10余家，现已发展到612家工厂，其中集体所有制工厂544个。1981年工业总产值34300多万元，其中集体所有制工业产值约占45%，比1958年的5598万元增加了5倍多。


交通方面，兴化系水网地区，过去无船不行。解放前仅有一班客轮，日寇占据兴化城时虽曾有过一条临时公路通高邮，然通车时间不长，无安全保障。解放后重建兴邮公路，1974年又筑了兴盐公路（现名高兴盐公路）及其支线钓安公路（钓鱼至安丰，已向白驹延伸）。水路除基本上实现社社通客轮外，还有兴化开往建湖、口岸、镇江、盐城、瓜洲、姜堰、东台、高邮、邵伯等30个班次。城区还有开往红星、东鲍两公社的公共汽车，交通状况较解放前已大为改观。

解放后兴化文教、卫生事业发展较快。解放初全县仅1所中学，310所小学，教职员工556人，在校学生1.59万人。1981年学校已增加到1455所，其中中专2所，普通中学208所，小学1245所（县设实验小学，各公社设中心小学），共4874个班级，在校学生18.78多万人，教职员工6828人。此外尚有幼儿园330所，学龄儿童入学率达95%。解放初县城只有1所医院，20张病床，及几家私人诊所。1981年全县已发展到近百个医疗单位，有县人民医院、中医院、麻风医院、复员军人疗养所，还有妇幼保健站、卫生防疫站、45所农村医院、47所门诊部（所）等单位，计有病床1347张（内农村1073张），医护及工作人员2451人（内农村1791人）。此外各大队普遍设立合作医疗卫生室，配有赤脚医生2至3人，生产队亦有不脱产卫生员，基本做到无病早防，有病早治，卫生水平有了提高，人民健康有了保障。解放前兴化只有一家剧场，解放后县城内建电影院、剧场、文化馆、图书馆、工人文化宫、广播站、电视转播台，农村社社有文化站、广播放大站、农村流动电影放映队（其中社办放映队66个），各公社和部分大队建有容纳千人的大会堂，可供作文娱活动场所。少数集镇已建有一定规模的影剧场，丰富了农村的文化生活。

中堡公社的“中庄醉蟹”是兴化特产，驰名中外，久享盛誉。清末（1850年左右）曾参加过南洋劝业会及物产会，品试均获上等奖凭。米甜酒古称细酒，是兴化传统产品之一，距今已有100多年历史，在咸丰壬子年（公元1852年）兴化县志中已有记载，因以优质糯米为原料酿成，故称米甜酒。特色是酒度低（13度），糖度高（33%以上），醇香浓郁，甜美可口，营养丰富，远销广东、广西、湖南等省，老弱妇幼皆可饮用，亦系制作“中庄醉蟹”之

主要原料之一。

兴化县在历史上也是出人才的地方，清代有文学家、书画家李鱣、郑板桥，他们是闻名遐迩的“扬州八怪”中的两位。文物古迹有元末明初的大文学家施耐庵墓、明代的东岳庙大殿和城隍庙、清代的郑板桥故居和李家花园船厅，均为省文物保护单位。可供人们浏览。



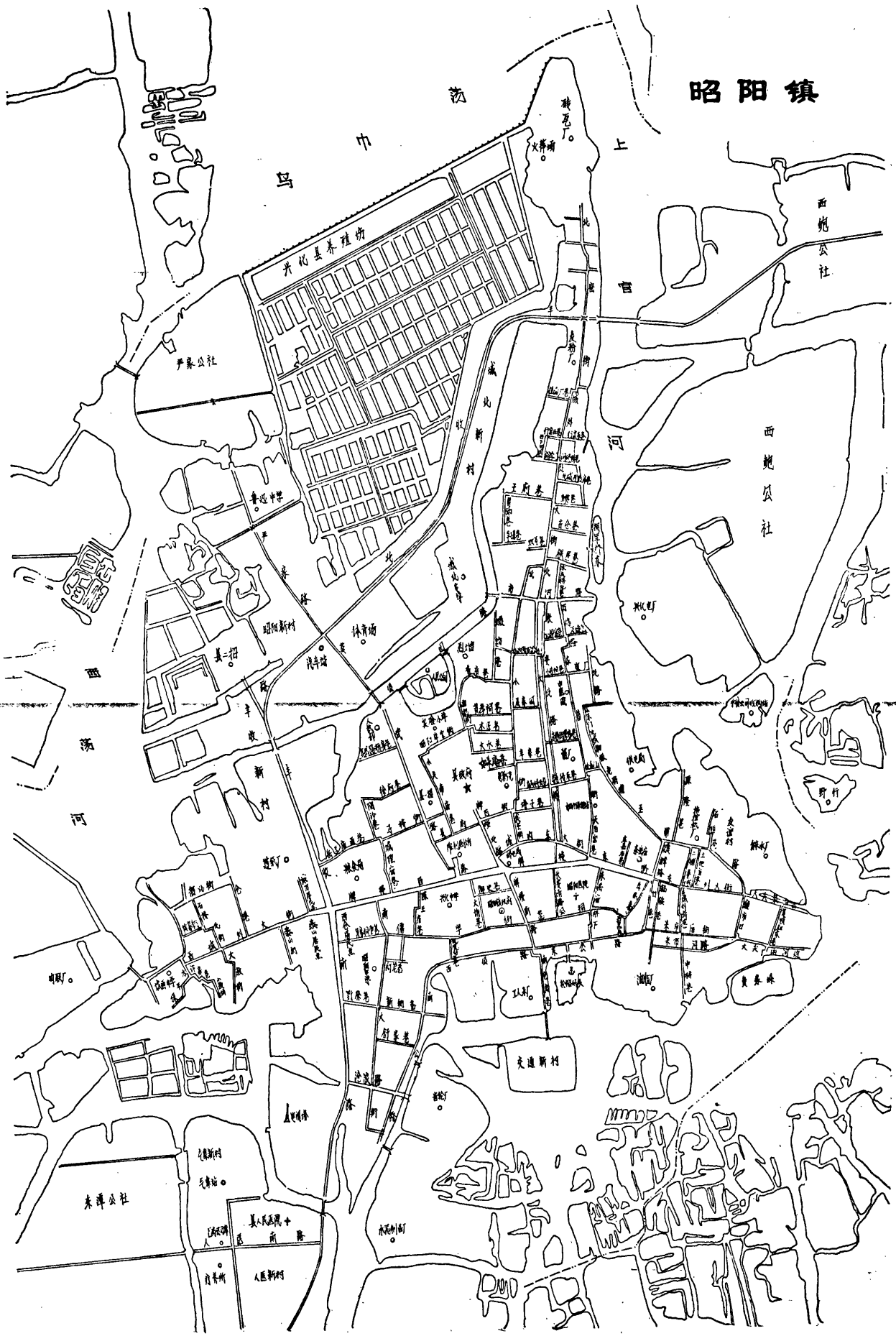
标准地名录

(一) 行政区划和居民地名称

(包括镇、公社概况及地名图)

11

昭阳镇



马市街

上

西

西鲍公社

尹集公社

开化县养殖场

西河

西鲍公社

开化县中学

昭阳新村

县招待所

新村

交通新村

交通新村

交通新村

交通新村

交通新村

交通新村

朱潭公社

县人民医院

县人民医院

县人民医院

交通新村

交通新村

交通新村

交通新村

交通新村

交通新村

交通新村

交通新村

交通新村

交通新村

交通新村

交通新村

交通新村

交通新村

交通新村

交通新村

交通新村

交通新村

交通新村

交通新村

交通新村

交通新村

交通新村

昭 阳 镇 概 况

昭阳镇系县治所在地，地处县境西南部。西与东潭公社毗连，南与红星、临城公社接壤，东与垛田公社相望，北靠乌巾荡，南北长约3.5公里，东西宽约2.25公里，面积为6平方公里。下辖5个街道办事处，26个居民委员会，1个农业大队，2个渔业大队，7个生产队。全镇总人口为72942人，其中：回族68人，蒙古族5人。昭阳镇人民政府驻儒学街。

昭阳镇四面环水，东为东门泊，北有乌巾荡，南官河流经南门绕过东门北入乌巾荡，另一条从西水关向东经海池出北水关。城内原有丁字形市河，已于1958年前后填平，建成马路。

兴化城是一座古城，建于春秋前，战国时属楚。志载为楚将昭阳食邑，故名之。宋宝庆元年筑城，明嘉靖年间以玉带河汇三关之水于海池，1636年为防御倭寇，整修城墙高达2.8丈，厚4丈。东门原称启元门上有观海楼，南门原称文明门上有怀董楼，西门原称威武门上有见山楼，北门原称肇魁门上有仰震楼，小东门原称朝阳门，小南门原称中正门，曾有六门、三关、五马并行之说。解放后，城楼均已拆除，城墙也所存无几。

解放初，城区人民政府设昭阳镇。1949年6月划昭阳镇为东皋、兴义、昭阳、景范、兴阳5镇，直属县政府。1952年，城区5个镇划为8个镇，即增设南沧、文峰、朝阳3镇。1958年成立昭阳人民公社。1959年复名为昭阳镇。1960年昭阳镇与城南人民公社合并为昭阳人民公社。1961年城乡分开，复建昭阳镇。1966年将昭阳人民公社、昭阳镇更名为新兴人民公社、新兴镇。1969年复将新兴人民公社更名为新兴镇。1980年5月，经省人民政府批准，新兴镇仍恢复原名昭阳镇。

解放前，全镇有东、西、南、北大街和北小街5条主要街道，路面狭窄。1958年拓宽街道，填平由东至西的市河，清除污水，建成以四牌楼为中心的东、西、南、北大街，成为主要街道和商业区。高兴盐公路从南到北经过西门长达3公里，系柏油路面，绕城半周，纵贯城区西北侧。

昭阳镇是全县政治、经济、文化中心。解放前，私营企业以商业为主，工业仅10多家私营米厂和几家手工操作的印刷社。解放后工业发展较快，现已有工业系统的化肥、磷肥、手扶拖拉机、水泥制品、无线电等厂；商业系统的肉联厂；粮食系统的粮、油、酒、麦粉厂；轻纺系统的服装、鞋帽、棉纺、造纸、印刷等厂。镇办工业从无到有，从小到大，有轻纺、外贸行业的气筒、玻璃、服装、工艺美术厂；光学电子行业的无线电元件、光学、仪表厂；机械五金行业的五金、农机、弹簧、锻压等厂共33家。1981年工业总产值为2879万元，职工总人数为6407人。

文教事业方面，解放前仅有3所小学、1所中学，现已有小学8所、中学5所，还有教师进修学校、卫生进修学校及广播电视大学所属电子班与文科班。

镇内有县办文化馆、广播站、电视转播台、电影院、影剧场、图书馆、工人文化宫等文

化娱乐场所。

卫生事业也有较大发展。除县属人民医院、中医院外，镇属有昭阳医院、牙科所。各街道办事处设有合作医疗站，对全镇居民实行合作医疗。昭阳医院有病床120张，另外有镇属清洁管理所，负责维护城镇日常环境卫生。

镇辖1个农业大队、2个渔业大队，主要从事农业、捕捞和水产养殖等。

镇内有元末明初大文学家施耐庵的文物史料陈列室，明代建筑东岳庙大殿、城隍庙，清代文学家、书画家郑板桥故居、李家花园船厅和现代革命烈士纪念馆，可供人们游览和瞻仰。