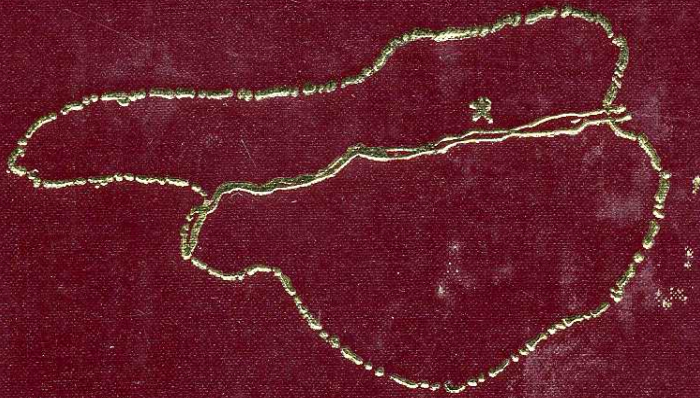


505  
017105

宁夏回族自治区  
中卫县地名志



中卫县人民政府编印

# 宁夏回族自治区

NINGXIAHUIZUZIZHIQU

## 中卫县地名志

ZHONGWEIXIANDIMINGZHI

(内部资料、注意保存)



中卫县人民政府编印

一九八六年十月

# 前 言

《中卫县地名志》是按照宁夏回族自治区地名委员会的统一部署，在县政协及区地名办公室有关领导同志的具体指导下，根据地名普查成果资料，又进一步查证核实、广泛听取各方面意见、运用现代地名学的基本理论，借鉴现代方志学的新成果，五易其稿编纂而成的。它全面记述了各类地名的历史和现状，提供出标准名称及有关经济信息资料，旨在为社会主义两大文明建设服务。它是政府行政管理、经济、国防建设、民政、公安、邮电、交通、文教、科技、财贸等部门及人们在生产、生活中必备的地名专业工具书。

在编纂过程中，以马克思主义的历史唯物主义和唯物辩证法为指导思想，以思想性、科学性、翔实性和实用性为原则。在编排上，力求达到科学、简明、纲举目张，以地名为轴心，立论有据、言之有物、详今略古、存真求实，并富有知识性、史料性、完备性及稳定性。在体例上，采取词目释文、图、表、录、照片综合运用。题材广泛、内容丰富、表达形式多样、突出地方特点，要为人们喜闻乐见，比较全面系统地反映与地名有关的自然、人文、社会状况。

地名的选取，以行政区划、自然聚落、地理实体及名胜古迹为主，兼收部分有指位性的人工建筑和专业或行政机关名称。全书共分为12章，编入全县各类地名933条、地图27幅、照片21幅，名迹、烈士传略及专题撰文39篇，地名传说故事12篇，约19万余字。

全县共15个乡镇。除城关镇外，村以上（大队）地名和现行的聚落地名（不包括早已连片被大地名代替的小地名）全部收录。每条地名按标准名称，注汉语拼音，对历史沿革、地理位置及名称含义等内容都作简明交待。村以上行政地名，还对它的辖属关系、地貌特产、人口土地、交通、经济、文化教育、名胜古迹等信息都分别作了介绍。

志中引用的各类专业数据均采用《中卫县农业区划报告》及中卫县统计科《一九八四年年报》数据。方位距离均采用直线数字。

《中卫县地名志》经县人民政府审定批准。凡列入的地名条目，均属标准名称。今后使用中卫县各类地名，均应以本地名为准。如有需要更改时，必须按上级规定，经过申报批准方为有效。

编纂地名志是一项新的工作，经验不足，撰写水平有限，谬误纰漏之处在所难免，诚望专家和读者不吝指正。

宁夏回族自治区中卫县人民政府

一九八七年二月

## 序

地名是人类社会发展到一定阶段的产物。它在人类社会历史长河中发挥了独特的积极作用。我国历来就有重视、管理地名的优良传统。在中国二十四史中，就有十六部记载有关地名方面的专论。中华人民共和国建立以来，党和政府十分重视地名工作。五十年代国务院就通令各地清除那些有损领土主权和民族尊严的、带有民族歧视性质、妨害民族团结与邻国友好关系的、或者极为庸俗的地名。周恩来总理经常关心地名工作，亲自指导地名用字和标准化的工作，还把全国省、市、自治区地名编成诗，方便大家记忆使用。一九七七年国务院又批准成立了中国地名委员会，并参加了联合国地名专家组织。一九七八年成立了宁夏回族自治区地名领导小组和办公室。一九七九年开展了全区地名大普查。在普查成果的基础上，各地都进行了地名录、志典籍的编纂和地名学的研究工作。

地名是人类对地球上一定方位、范围的地理实体赋予的一种语言文字代号，或者是给一定地域范围的具体标记。是一个地区民族兴衰、迁徙、拓展的见证，是民族文化起源、发展的标志，是行政建制沿革的可靠记录。具体真实地反映了各地不同风貌及人类社会文明进步的状况。因此对地名称谓、书写是否正确和统一，存在的问题处理是否恰当，是关系到国家主权、民族团结的大事。尤其对军事、外交、新闻、出版、邮电、交通、测绘、文教、公安、旅游、城乡建设、环境保护及行政管理都有很大影响。随着社会的发展，文化科学技术的进步，各类科学成果的广泛推广、综合应用，地名的使用、管理、地名学的研究越来越为重要。我县有关地名的典籍专著还是一张空白。在自治区的统一布署要求下，县人民政府主持编纂了《中卫县地名志》，既填补了历史空白、也对我县各类地名做了一次标准化、规范化的处理。为各单位、各部门提供了可靠的地名历史资料和教育青少年的乡土教材。并为发展、探讨、研究地名学开创了先例。《中卫县地名志》的出版，为编史修志作出了良好的开端。望各单位广泛应用、大力宣传，为促进、发展地名工作开创新局面！

中卫县人民政府：戴万忠、陈致敬

一九八七年二月

# 目 录

前言  
序

## 第一章 中 卫 县

第一节 中卫县概况	1
图 例	
中卫县地名图	
第二节 中卫县历史沿革简述	4
清乾隆中卫全城图	
民国二十二年中卫县全城图	
中卫县建制沿革考注	8
中卫县历史年表	11
解放后行政区划变动表	12

## 第二章 城 关 镇

第一节 城关镇概况	13
道光中卫城全图	
中卫城庙宇示意图	
城关镇主要街巷地名图	
第二节 城关镇沿革	17
第三节 城关镇主要街巷聚落标准地名	17

## 第三章 中央、自治区、县属行政事企业单位名

第一节 驻城关镇单位名	21
第二节 驻迎水主要单位名	24
第三节 驻城关、迎水外主要单位名	25

## 第四章 乡(镇) 村聚落名

第一节 甘塘镇	
甘塘镇地名图	
甘塘镇概况	27

甘塘镇标准地名·····	27
第二节 城郊乡	
城郊乡地名图	
城郊乡概况·····	28
城郊乡标准地名·····	28
第三节 西园乡	
西园乡地名图	
西园乡概况·····	31
西园乡标准地名·····	33
第四节 东园乡	
东园乡地名图	
东园乡概况·····	36
东园乡标准地名·····	36
第五节 柔远乡	
柔远乡地名图	
柔远乡概况·····	42
柔远乡标准地名·····	44
第六节 镇罗乡	
镇罗乡地名图	
镇罗乡概况·····	46
镇罗乡标准地名·····	48
第七节 常乐乡	
常乐乡地名图	
常乐乡概况·····	51
常乐乡标准地名·····	53
第八节 永康乡	
永康乡地名图	
永康乡概况·····	55
永康乡标准地名·····	57
第九节 宣和乡	
宣和乡地名图	
宣和乡概况·····	58
宣和乡标准地名·····	60
第十节 景庄乡	
景庄乡地名图	
景庄乡概况·····	63
景庄乡标准地名·····	63
第十一节 红泉乡	
红泉乡地名图	
红泉乡概况·····	67
红泉乡标准地名·····	67

第十二节 三眼井乡	
三眼井乡地名图	
三眼井乡概况·····	69
三眼井乡标准地名·····	71
第十三节 南山台	
南山台地名图	
南山台概况·····	72
西台乡标准地名·····	72
东台乡标准地名·····	74

## 第五章 中卫县山川志

中卫县沙坡头自然保护区地名图	
第一节 山脉、地片名·····	75
第二节 河流、湖泊名·····	78
第三节 山洪冲沟名·····	79

## 第六章 水利、交通地名

中卫县水系图	
第一节 水利地名·····	82
中卫县交通图	
第二节 交通地名·····	83

## 第七章 中卫历史地名

第一节 古代城、堡、寨名·····	87
第二节 边墙、关隘、塘汛、渡口名·····	90
第三节 古寺庙名·····	92

## 第八章 文物、名胜、古迹

第一节 重点文物保护单位名·····	94
第二节 名胜景观名·····	95
第三节 中卫地名碑文、诗词录·····	99
第四节 古遗址及墓葬·····	103

## 第九章 中卫地名民间故事选

沙坡鸣钟·····	107
炭山峡谷·····	107

龙宫清泉	108
羚羊打角	109
麦垛山	110
米钵生金	111
营盘水	113
胜金关	113
沙滩回回店	114
晏公庙	115
枸杞传奇	116
香岬爬松	116

## 第十章 名迹 烈士传略

杨忠与杨千岁墓	118
李日荣将军事略及好汉疙瘩	118
武德将军与郭营	118
冯飞云与冯家牌坊的来历	119
雍缔与雍家营子的来历	119
阎风宁与永康果园	119
刘佩麒与端甫小学始末	119
三大聋子修高庙的轶事	120
徐良同志趣闻轶事	120
孟长有烈士传略	122

## 第十一章 地名学探讨

第一节 中卫地名浅议	124
第二节 趣谈民间故事与地名学研究	130
第三节 几个地名用词及含义说明	131

## 第十二章 附 录

附录一	132
附录二	133
附录三	134
附录四 (更改地名)	137
附录五 (废地名)	138
附录六 (政区、聚落地名录)	142
后 记	165



# 第一章 中卫县

## 第一节 中卫县概况

中国古谚云：“黄河百害，唯富一套。”中卫县地处黄河前套之首，在宁夏回族自治区西部，位于东经 $104^{\circ}17'$ — $105^{\circ}37'$ ，北纬 $36^{\circ}59'$ — $37^{\circ}43'$ 之间。东以胜金关、清水河与中宁县为界，南接同心、海原及甘肃省靖远县，西靠甘肃省景泰县，北连内蒙古自治区阿拉善左旗。是历史悠久的引黄灌区县之一，素有“塞上江南”之誉。

县境地形比较复杂，由西南向东北方向倾斜，南北高、中间低，海拔1194—2362米之间。东西长118公里，南北距91.8公里，总面积4707.23平方公里（折合706.08万亩）。地貌类型多样，按习惯分为北部沙漠、黄河冲积平原、南山台地、香山山地和三眼井盆地五部分。其中：沙漠面积160.22万亩，占总面积的22.7%；平原58.58万亩，占总面积的3.3%；台地41.66万亩，占总面积的5.9%；山地（包括三眼井盆地）445.62万亩，占总面积的63.1%。全县辖2镇13乡，14个居委会和136个行政村和4个区属、5个县属农林牧场。全县共有50393户、261746口人（1985年底数）。人口密度平均55人/平方公里，引黄灌区人口稠密，573人/平方公里；山区密度6人/平方公里。农业人口227053人，占总人口的86.7%；回、蒙、满、藏等少数民族2007人，占总人口的0.8%。

本县深居内陆，北连腾格里大沙漠，是典型的大陆性气候，并具沙漠气候特点：阳光充足、干旱少雨、蒸发强烈、风大沙多、冬长夏热、春寒秋凉。年平均气温 $8.5^{\circ}\text{C}$ 。全年最冷的一月，平均气温 $-8.1^{\circ}\text{C}$ ，最热七月，平均气温 $22.6^{\circ}\text{C}$ 。历年绝对最高温度 $37.6^{\circ}\text{C}$ （1971年7月29日）、最低温度 $-29.2^{\circ}\text{C}$ （1975年12月12日）。低于 $0^{\circ}\text{C}$ 的霜期终日为4月28日至5月10日；初霜日为9月29日至10月12日。稳定通过 $5^{\circ}\text{C}$ 持续天数212天，活动积温 $3533^{\circ}\text{C}$ ；稳定通过 $10^{\circ}\text{C}$ 持续天数173天，活动积温 $3178^{\circ}\text{C}$ ，多年平均无霜期167天。年均降水量188毫米，多集中在7、8、9三个月，占全年降水量的64.4%。年均蒸发量1973毫米，约为年降水量的10倍。年均日照2833.9小时，日照百分率64%，太阳年总辐射量为142千卡/厘米<sup>2</sup>。主风向偏北风，年均刮风900小时左右，最大风力11级，平均风速2.4米/秒。主要自然灾害有干旱、洪水、霜冻、风沙及冰雹。

中卫县资源丰富，种类较多，农业历史悠久，较为发达，品种齐全。粮食作物以稻、麦、玉米、豆类为主，共有235个品种。油料作物以胡麻、苏子、大麻为主，共有7个品种。各类蔬菜有37个品种。林业乔木树种有25个。野生牧草800余种。畜牧业以猪、牛、羊、鸡为主的家禽家畜20多种。还有较多的野生动植物及水生动物等资源。名贵土特产品有中卫山羊皮、毛、绒、枸杞、发菜、红枣及红黑瓜籽、黄河鸽子鱼、香山爬松、青羊等。矿藏有煤（储量5亿吨），石膏（储量7.6亿吨）、铁矿、金矿、灰石、陶土及砂石等。水利资源也较丰富。黄河流经本县118公里。上游水流湍急，落差大。经初步勘察有大柳树、沙坡头两处可建拦河大坝和中坝，既能发电、又利于灌溉。

# 图

# 例



县 人 民 政 府 驻 地



乡 政 府 驻 地



村 驻 地



自 然 村



青石湾 放牧点、地片



道 班、场、厂、矿



桥 梁



庙 宇



山 峰 土 墩



气 象 站

塔



省

界



地 区

界



县

界



乡


界



河 流、轮 渡、人 渡



水 库 扬 水 站



时 令 河




湖 泊 鱼 池



泉

井



渠

排 水 沟



铁 路

火 车 站




公 路


路



一 般 公 路

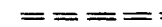


大 车 路

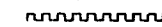


小 路

路



建 筑 中 的 公 路



长 城

城

中卫县虽有农牧业生产的悠久历史和黄河灌溉之利，但历代常遭兵燹及自然灾害，人口迁徙，水利失修，植被破坏严重，农业、自然生态失去平衡，造成大片良田沙化、碱化。到解放前夕，川区亩产粮食二、三百斤。解放以来，由于大力发展农业、兴修水利，应用科学种田，改革耕作制度，选育推广良种，大搞农田基本建设，植树造林，防风治沙，改良土壤，进行农业生态保护，开垦利用沙漠，扩大耕地面积，实行三种三收，不断提高了单位面积产量。特别是1980年以来，在农村经济改革中，实行农、林、牧、渔全面发展，农工贸多种经营，工农业生产稳步增长，1985年创历史最好水平。全县工农业总产值达1.2638亿元，其中农业总产值达7688万元，粮食总产达11.25万吨。农业经济由来自给自足向着多种经营、专业生产和商品生产的方向发展。农业机械化水平也较高，到1985年底全县已有大、中型拖拉机602台，汽车81辆，手扶拖拉机2040台，各种机械加工总动力14.6万马力。工业生产解放前几乎是空白，只有小煤窑开采，手工制陶及小铁匠炉等。解放以来有了迅速的发展，从1957年开始有了国营、集体工业厂矿，到1985年底，全县已有采矿、机械制造，炼铁、化工、建筑建材、印刷、皮革、服装、粮油加工等国营企业20家，职工3038人。县属集体企业16家，职工3814人。主要工业产品有立式钻床、珩磨机床、煤炭、石膏、化肥、水泥、硫化碱、生铁、印刷品、地毯、陶瓷、服装、白皮、制鞋、木器家具以及食品加工等。特别是钻床、珩磨机床、TH5632加工中心、优质石膏、中卫山羊羔皮、仿古地毯畅销国内外市场。1985年县属工业总产值达4950万元。

本县在历史上虽有水陆交通，但很原始简陋。解放以来，迅速向现代化方向迈进。1958年国家修建的包兰铁路贯穿本县116.5公里，甘武铁路过境8.5公里。在县境内沿铁路线设客货站15个。公路交通有卫青、卫宁、卫海、卫迎、迎盐、申下、三眼井、景庄8条主干公路，总长332.4公里。其中卫青、卫迎公路又铺筑了柏油路面，其它铺碎石子路面。各乡镇、村都有乡级公路和生产路，均通汽车，全县已形成了公路交通网。黄河古渡莫楼，下河沿（原永康、常乐）都以渡轮代替皮筏、木船。中宝铁路及中卫至景泰公路也在计划修建中。

中卫县林业发展较快，特别是植树造林防沙治沙，保护生态平衡的成效尤为显著。解放前除香山天然次森林5.11万亩和少量枣林果园外，其余山川树木很少。自1949年解放以来，川区已实现了林网化，遍地营造了防沙护岸林带及经济果林。到1985年底，植树造林保存面积已达26.5万亩，其中防护林15.2万亩，经济果林17305亩。并在西起一碗泉东至胜金关沿包兰铁路及腾格里沙漠南缘营造防护林带60公里，形成了绿色长城。目前全县森林覆盖率达4.5%，灌区达7.8%，成片林人均半亩，零星树人均60株。除用材林外，还有苹果、枣、梨、杏、桃、枸杞园林等。

畜牧业在中卫县已有悠久历史。解放以来，发展更加迅速，到1985年底，牛、驴、马、骡为主的大家畜存栏数3.18万头，养鱼水面达3577亩。特别是家禽养鸡业更加兴旺，种鸡、禽蛋畅销县内外。

本县乡镇企业起步较晚。从1983年以来也有长足的发展。到1985年底，乡、村、队、户、联营企业有4518个，总产收入达5144万元。

中卫县引黄灌溉历史悠久。西汉以来就有美利、羚羊渠系。解放后，除不断加宽、整修、配套，完善这两大渠系外，又先后开挖了排水沟7条，新开挖北干渠及南山台引水上山渠系工程，开发出北干渠、南山台两个10万亩新灌区，为今后发展农、林、牧业创造了有利条件。

文化教育事业历来就有基础，解放以来发展更快。到1985年底，全县共有完全中学8所。

初中22所、职业中学2所、小学100所、幼儿园5所、教学点74处,教职员工2 638人,在校高中学生4 662人,初中学生17 867人,小学生42 151人。学龄儿童入学率97.8%,是全区第一个验收的基本普及小学教育和基本脱盲县。文化事业方面,全县有秦剧团一个,影剧院、俱乐部16座,放映队80个,县城有文化宫、图书馆、文物所、广播、电视站、体育场,各乡镇都有广播放大站、放映队、文化中心等。医疗卫生方面,在解放前极为落后。解放以来,发展突飞猛进,到1985年底,全县共有设备较为齐全的县医院、河南中心医院、中医院3处及防疫保健、药检、制药等机构设施。各乡均有卫生院、各村均有医疗站。全县共有病床500张,医护人员603人,乡村医务人员276人,接生员81人。地方性甲状腺病已控制。基本具备小病不出村,中病不出乡,大病不出县的医疗条件。

随着工农业生产不断发展,本县科学技术事业也有很大进展。到目前为止,全县除有农业、林业、农机、畜牧等推广试验中心站外,还有医学、电子、数学、建筑等科协组织14个。1985年底,全县共有科技人员2 664人,工程师79人,助理工程师161人,并有8项科研成果获国家及自治区嘉奖。水稻栽培获国家农委、科委二等奖;小麦高产栽培获区一等奖;三种三收获区二等奖;玉米杂交植种获区三等奖;土壤普查成果获区二等奖。此外,大河机床厂设立的珩磨机床研究所颇享盛誉;沙坡头科研所在防沙治沙中更取得了世界先进的科研成果。吸引世界各国学者、专家前来考察学习。

中卫县在历史上就是塞北边陲的商业贸易小城镇。解放以来,除在城关镇和工矿区有商业、供销部门所属近20个公司、商店遍布外,县供销社所属商店、分销社、分销店,网络了乡、镇、矿山、农村。党的十三届三中全会以来,实行了“对内搞活、对外开放”的经济政策,随着农村产业结构的调整,第三产业得到迅速发展。全县商业贸易市场极为繁荣,除城关镇农贸市场每日交易外,还有宣和、常乐、镇罗、永康、柔远等,每逢集市日也十分活跃。尤其是近年来出现的个体商业户到处星罗棋布,更有力地繁荣了城镇农村经济。到1985年底,全县共有个体商业网点1 825户,从业人员达3 300多人。社会商品零售额达7 931万元,农副产品购进总值达1 998万元,农贸市场成交额达869万元。到处是一片欣欣向荣的景象。

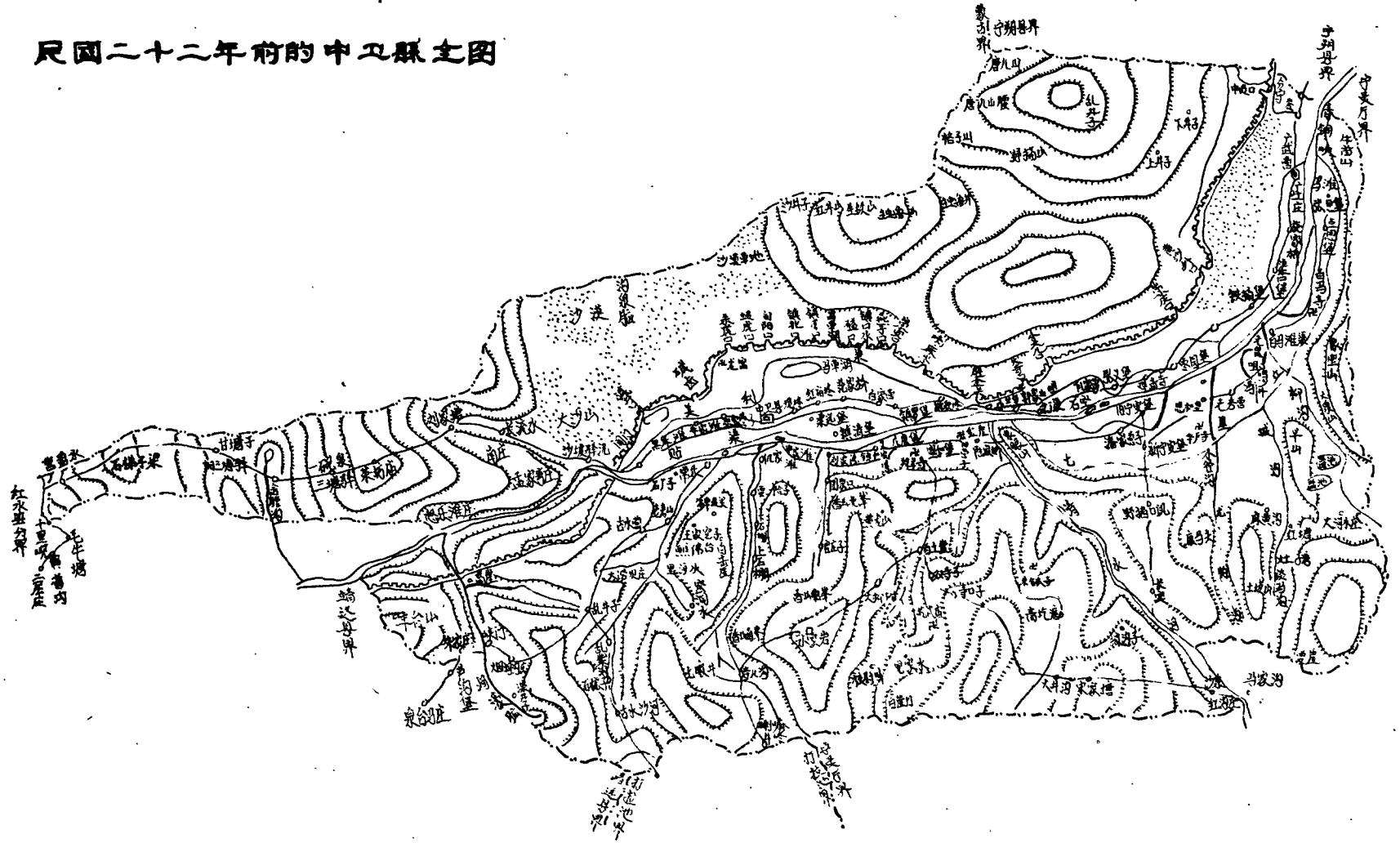
## 第二节 中卫县历史沿革简述

中卫县境域的开发利用,可上溯到原始社会的新石器时代细石器文化。从1957年修建包兰铁路时,甘肃省兰州科学院考古队在一碗泉、长流水、沙坡头、荒草湖等地多处发现新石器时代细石器文化遗物,可见在4000年前的远古时期,这里就是华夏民族生活繁衍的地区。尔后,在长期的历史发展中,中卫以其险要的地理位置和自然形势,被誉为“左联宁夏、右通庄浪、东据大河、西据沙山、后接贺兰之固,前有大河之险”的边陲要路,历代成为战略地位十分重要的兵家必争之地。

在有文字记载的历史中,春秋时为羌族和戎族杂居地区〔一〕。战国后期,秦并国二十,遂霸西戎。始皇迁蒙恬发兵30万逐匈奴,收河南地千里(黄河以南地)移民于此,称新秦,置郡、县。当时在今吴忠市西南设置了富平县。辖宁夏黄河灌区,中卫地域属之〔二〕。西汉武帝元鼎三年(公元前114年)将富平县以南划归安定郡,并在今中卫、中宁县境内置陶卷县,属安定郡。南北朝时,为灵州地,北周属会州〔三〕。隋开皇十年(公元590年)置丰安县,属灵武郡,此为中卫境内设县之始。开皇十九年(公元599年)设鸣沙县,属环州。大业二年



尺圖二十二年前的中卫縣全圖



废环州属灵州郡〔四〕。唐武德四年（公元621年）析迴乐置丰安县。神龙二年（公元706年），突厥默啜寇鸣沙县，遂移治于丰安城，即今县理是也。肃宗至德二年（公元757年）沦陷于吐蕃，为吐蕃汝遮地。大中三年（公元849年）收复，属关内道。五代属鸣沙县地〔五〕。宋入西夏，置应理县（力吉里寨）〔六〕。元升应理州，与鸣沙州分治，属宁夏路〔七〕。明洪武三年（1370年）州废。以宁夏左屯卫军余屯种于此。建文元年（1399年）在鸣沙，应理两州地建宁夏中卫，治所应理州城，属陕西都司，中卫之名由此而始。正统八年（1443年）设分守左参将。万历三十一年（1603年）改设宁夏西路同知及副将，遂为河西重地。并辖广武城及属城堡。此时中卫地域东西长430里，南北宽200里。西至兰州府皋兰县界210里，南至固原州界200里，北至边墙10里，东南至灵州界200里，西南至靖远县界200里，东北至灵州界200里，西北至边墙20里。属城：广武、石空寺、镇虏、鸣沙州、古水营。辖屯堡：柔远、镇靖、永康、宣和、常乐、宁安、威武、枣园、控夷（遂废）和宁安新堡。把守胜金关及边墙，自大坝至芦沟塘长480余里，隘口29处，墩墩75座。屯田1911顷88亩，人口1929户、4069口。境内营堡联络，可战可守，昔戎马之地，实边陲要路也〔八〕。明洪武二十四年（1391年）朱元璋封十六子朱橚为庆王，并将宁夏西路辖中卫香山草场（东自灵州胭脂川西到芦沟山，周环500里）划归庆王，为牧马场。庆王命承奉（内官）刘成卜筑曠所，都旗校千余人。牧马、牛千余匹（头），耕收于此〔九〕。清雍正二年（1724年）裁卫置县。属宁夏府。并将广武营所属渠口、铁桶、张义、枣园4堡划归中卫县。增置红石堡。废古水堡置芦沟堡。七年（1729年）巴里坤用兵自长流水到营盘水设塘驿。自元没于蒙古兀刺海路辖属的沙坡暗门以西至营盘水地区收归中卫县。到乾隆年间，中卫县辖广武、枣园、石空、镇虏、鸣沙州五城，渠口、铁桶、张义、永兴、镇靖、柔远、芦沟、常乐、永康、宣和、宁安、恩和（原威武堡改称）、新宁安、红石、张恩15堡。至道光年间中卫县城东至分首岭、西到营盘水、南至香山红石、芦沟堡、北到长城边。全县共有人54490户、214170口。有耕地3125顷。黄河北岸自分首岭至红庙墩为东路，筑墩台16座。沙坡暗门至营盘水为西路，设塘驿6处。黄河南岸香山自胶泥墩至筒尖山筑墩台6处。官庄子经山河桥至杨柳泉设塘讯驿站8处。均驻兵马防守驿递。此间地名倍增〔十〕。1911年民国鼎革，仍沿其旧，中卫县属甘肃省朔方道。1929年置宁夏省，中卫县属之。1933年将中卫县胜金关、山河桥、清水河以东各堡分置中宁县。1941年香山立设置局遂废。自此，中卫县辖六区一镇直到解放基本未变。1949年9月18日，中卫解放。12月25日成立宁夏省人民政府。中卫县属之。解放后民主建政称中卫县人民政府，辖7区38乡、164个行政村。即城区辖：教育、太平、民乐、平等、东关5个乡；一区辖：西夹道、曠庄庙、西园、黑林、白家桥、东园子6个乡；二区辖：柔远、五里、施庙、镇靖、莫家楼、砖塔、新墩7乡；三区辖：凯歌、九塘湖、镇南、镇罗、观音寺、沙渠6乡；四区辖：赵家营、旧营寺、宣和堡、佛堂门、东嶽寺5乡；五区辖：沙滩、永康、申滩、常乐、水车5乡；六区辖：上石棚、校育川、三眼井、陈家水地4乡。1954年11月宁夏省撤销与甘肃省合并。中卫县属银川专区。1953年将七区分为二个区，辖8区43乡、381村：即一区（城区）辖乡未变；二区（原一区）辖乡未变，并增设长流水乡；三区即原二区辖乡未变；四区即原三区辖乡仍旧；五区即原四区辖乡未变，原一乡赵家营改称宏爱；六区即原五区辖乡仍旧，三乡申滩改称三滩；七区原六区分两个区，辖上石棚、校育川、苦水沙河、深井4乡；八区辖牛条沟、峡门、陈家水、小井子4乡。1956年8月撤区并乡。全县辖：教育、西园、东园、柔远、镇

罗、宣和、永康、常乐、上石棚、三眼井、梁水园、陈家水地12个乡。1957年教育乡改称城关镇、其余各乡仍旧。1958年下半年全县成立政社合一的5个人民公社，45个管理区：即东方红（城关、西元）、先声（镇罗、柔远、东园）、灯塔（宣和、永康）、卫星（常乐）、香山（上石棚、梁家水园、陈家水地和三眼井）五个公社。1961年体制调整，把全县5个公社调整为12个公社，96个生产大队。十二个公社是：城关、西园、东园、柔远、镇罗、宣和、永康、常乐、红泉、陈水、景庄、三眼井。1965年改城关公社为城关镇，其余各公社仍旧。1968年中卫县人民委员会改称中卫县革命委员会。1969年撤销陈水公社。将所属大队划归景庄、红泉公社、黄套、大柳树大队划归常乐公社。1981年撤销革命委员会改称中卫县人民政府。1983年体制改革将公社改为乡。全县辖1镇11乡123个村民委员会及10个居民委员会。城关镇辖黄湾、南街、西关、雍楼、前锋、高庙、城北7个村委会和1至10个居委会；城郊乡辖：蔡桥、炭场子、新墩、东关、南关、南园、沙渠桥、官桥、八字渠、韩闸10个村委会；西园乡辖：黑林、迎水、牛滩、大板、涝池、夹道、杨渠、何滩、姚滩、长流水、北长滩、营盘水12个村委会及迎水2个居委会；东园乡辖：双渠、东园、五里、史湖、瑞应、曹闸、沙渠、高营、冯桥、美丽、北湖、赵桥、白桥、谢滩、新滩15个村委会；柔远乡辖：双桥、郭营、砖塔、渡口、莫楼、夹渠、镇靖、冯庄、雍湖、范庙、施庙、柔远、刘台13个村委会；镇罗乡辖：沈桥、观音、关庄、李园、镇北、镇罗、镇西、李咀、河沟、九塘、刘庄、凯歌、胜金13个村委会；宣和乡辖：福堂、福兴、羚羊、东月、宣和、何营、旧营、赵滩、三营、张洪、宏爱、马滩、汪园13个村委会；永康乡辖：杨滩、南滩、北滩、上滩、刘湾、永丰、艾湾、永康、永南、沙滩、徐庄、碱沟、高家水13个村委会；常乐乡辖：大路街、枣林、马路滩、倪滩、刘营、堡子、高滩、李营、水车、黄套、上游11个村委会和下河沿居委会；景庄乡辖：景庄、水化、梁水园、石门、黄泉、南长滩6个村委会；红泉乡辖：上石棚、熊家水、罗泉、下校育川、上校育川、党家水6个村委会；三眼井乡辖：三眼井、深井、红圈、新水4个村委会。1984年将西园乡北长滩、长流水、营盘水及居委会划归甘塘，成立甘塘镇。1985年在南山台置东台、西台乡。西台乡辖：乐台、三窑、阳沟、羊台、达茂、成农、彩疙瘩、双达8个村委会；东台乡辖：草山、敬农、喜沟、板沟、草台5个村委会。〔十〕纵观中卫县自隋唐置陶卷、丰安县废，至西夏又复置应理县以来，所辖地域由大变小，城堡几经兴废。但应理县治（即今中卫县城）已长达千年始终未变。现在城关镇建成面积达5.4平方公里，比原县城扩大5倍。主要大街宽敞、平坦、明亮，绿树成荫，花草芬芳，高楼林立，商业网点遍布，铁路、公路四通八达，农贸市场生意兴隆。从早到晚车流穿梭，人流如潮，从各方面显示出了社会主义新城镇的兴旺生机。目前城关镇不仅是全县人民的政治、经济、文化、交通、信息中心，而且正在显示着独特的自然地理优势，向宁夏地区西部交通枢纽，水利电力枢纽以及塞北沙漠科研、旅游的现代化城镇迈进着。

## 中卫县建制沿革考注

〔一〕中卫县春秋时，为羌戎杂居地。

《史记·秦本纪》云：秦襄公七年（公元前771年）春，周幽王褒姒废太子，立褒姒子为适，数欺诸侯，诸侯叛之，西戎犬戎与中侯伐周，杀幽王郿山下。周避犬戎难，东徙雒邑，襄公以兵送周平王。平王封襄公为诸侯，赐之岐以西地。曰：“戎无道，侵夺我岐、丰之地，



秦能攻逐戎，即有其地。”《诗商、颂、殷武》曰：昔有成汤，自彼氏羌。《寰宇记》载本杂羌戎之俗。后周迁江左之人于此，崇礼好学，习俗相化，因谓之塞北江南。

〔二〕中卫县秦为北地郡地。

《史记·秦本纪》云：秦缪（穆）公三十七年（公元前623年），秦用由于谋伐戎王，益国十二，开地千里，遂霸西戎。又曰：始皇三十二年（公元前215年），燕人卢生使入海还，以鬼神事，秦求图书，曰：“亡秦者胡也”。始皇乃使将军蒙恬发兵三十万人北击胡。略取河南地。三十三年（公元前214），又使蒙恬渡河取高阙、阳山、北假中，筑亭障以逐戎人。

《汉书·地理志》载：北地郡，秦置。莽曰威成。户64 461，口210688。县19：马领、直路、灵武、富平……（北部都尉治神泉障）。《朔方道志·沿革》云：朔方道，秦北地郡，始皇攘匈奴取南北地千里，徙民充之，号曰新秦，《大清一统志》宁夏府沿革中载：禹贡雍州之域。春秋战国属秦，始皇时属北地郡。北部都尉治富平，在今灵州界。

〔三〕汉置胸卷县，属安定郡，后汉省。

《汉书·地理志》载：安定郡，武帝元鼎三年（公元前114年）置。户42 725，口143 294。县21：高平……胸卷。胸卷河水别出为两沟，东至富平入河。《水经注》曰：河水又东北经胸卷故城西，又过富平县西。《读史方輿纪要》云：胸卷城在所（明灵州守御千户所）西南二百里。汉安定郡属县也，后汉废。《汉书地理志补注》卷六十一安定郡下胸卷云：应劭曰：胸音旬、日之旬，卷音茵路之茵。《大清一统志》胸卷故城在今宁夏府中卫县东。旧志云：在灵州西南二百里。《新闡注地理志集释》云：在今中卫县东。《汉志释地》云：胸卷即中卫。《二十五史补编》第一册中载：胸卷，今红寺堡，在惠安盐通判西。秦汉二渠西南。注云：河水别出为河沟东北至富平入河（今讹作东至富平北入河），今两渠水东南流，迤北支，出至灵州北复合注河，象卷物中不园如煦瞪视也。

〔四〕隋开皇十年置丰安县，属灵武郡。唐武德四年析迴乐置丰安县，神龙二年移鸣沙县治于废丰安城。

《隋书·地理志》载：灵武郡，后魏置灵州，后周置总管府，大业元年府废，统县六，户12 330。迴乐、弘静、怀远、灵武、鸣沙、丰安。开皇十年（公元590年）置。有关官。《旧唐书·地理志》云：迴乐、隋县。在郭下。武德四年（公元621年）分置丰安县，属迴州。又云：鸣沙、隋县。武德二年置西会州，以县属焉。贞观六年废西会州，置环州，县属灵州。神龙二年（公元706年）移治废丰安城。《新唐书·地理志》云：威州、本安乐州。初吐谷浑自凉州徙于鄯州不安其居，又徙于灵州之境。咸亨三年以灵州之故鸣沙县地置州以居之。县二：鸣沙、神龙中为默啜所寇，移治故丰安城。咸亨三年复得故县。大中三年敕改威州，仍领鸣沙县。又迴乐云：武德四年析置丰安县。贞观四年于迴乐境置迴州，以丰安隶迴州。十三年州废省丰安。《隋书·地理志考证附补遗》云：丰安、今中卫县地。开皇十年置、旧唐志：灵州黄河外有丰安、定远、新昌等军。又曰：神龙中鸣沙为默啜所寇，移治故丰安城。元和志：废丰安县在韦州东南四十里，开皇六年于此置丰安镇。唐麟德元年改为丰安县，天宝末废。按此别一丰安，在今鄂尔多斯境。《元和郡县图志》关内道中云：丰安军，在灵武郡西黄河外一百八十余里，万岁通天初置、管兵8 000人，马1 300匹。《太平寰宇记》曰：废鸣沙县……神龙中为默啜所寇，因而荒废，遂移县于废丰安城，即今县理（今县理指中卫县治）。据上述引证。丰安城左黄河外180余里。外指青铜峡黄河西或北。又据1982年版《中国自然地理—历史自然地理》附录黄成章编《历代度量衡换算表》中，唐大尺 $\approx$ 30cm，唐