


016677

永福县地名志

永福县人民政府编

编纂 何为彦

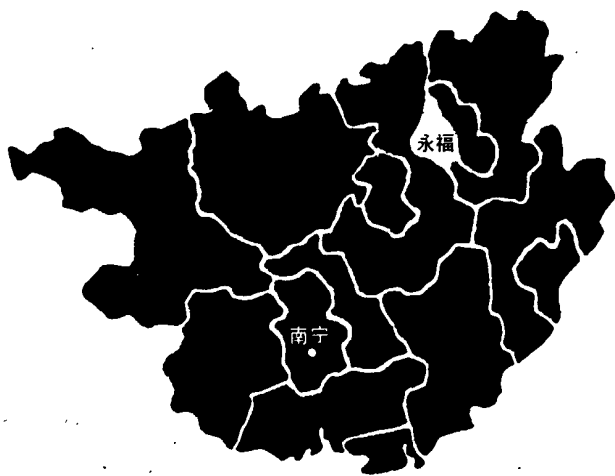


广西师范大学出版社

永福县地名志

永福县人民政府编

编纂 何为彦



广西师范大学出版社

永福县地名志

永福县人民政府编

编纂：何为彦

责任编辑：赵小兵 姜革文
吴耀华

封面设计：何为彦
冯景文

封面题字：廖彦超

版式设计：桑林佳

广西师范大学出版社出版发行

邮政编码：541001

(广西桂林市中华路 36 号)

湖南省地质测绘印刷厂印刷

*

开本：787×1092 1/16 印张：55.375 插页：110 字数：1313 千字

1994 年 10 月第一版 1994 年 10 月第一次印刷

印数：0001—1200 册

ISBN 7-5633-1919-0/Z·032

定价：85.00 元

永福县人民政府

关于印行《永福县地名志》的通知

(不另行文)

《永福县地名志》业经县人民政府审核,现批准印行。

《永福县地名志》是遵照国家和广西壮族自治区关于地名标准化和规范化的要求,根据 1981 年我县地名普查成果和日常所需增收部分地名编撰成册。它反映了我县地理特征,历史、民族、经济、文化状况,对继承我县地名历史遗产,为社会主义现代化建设和改革、开放服务,为人们日常工作、生活服务均有着重要意义。它是一本具有法定性质的工具书,是国家地名资料档案的一部分。

今后,无论是单位或个人,凡使用我县地名,必须以县地名志为准。

永福县人民政府

1992 年 6 月 29 日

2

地名是人类活动的产物，编纂成志，利政益民，惠及后人。

周文生

一九九二年三月

序

地名是人类活动的产物，它伴随着人类的活动而产生、变化和发展。人们在日常生活中离不开地名就像离不开空气和水一样。只有凭借地名提供地理实体的代号、方位及与地名有关的信息，人们才能有效地进行生产和社会活动，否则将举步维艰，无所适从，这就是地名的重要性所在。不过，时至今日，并不是所有的人都能充分认识到这一点。

随着历史的不断演变，社会的向前发展，一些地名消失了，而大量的地名又产生了。由于诸多原因，直至全国性地名普查时，有的地名重名，有的一名多写，有的用字不当或含义不佳，有的用字生僻，难写难记，有的地图上的名称与实地不符。地名关系到国家领土主权和国际交往，关系到国家的经济建设、文化建设和国防建设，关系到民族的团结和人们的日常生活的正常进行。基于上述原因，在70年代末80年代初，国家开展了全国性第一次地名普查。遵照国务院《关于地名命名、更名的暂行规定》的精神和自治区、地区有关地名普查的要求，我县于1981年冬开展地名普查，对县域内地名进行标准化和规范化处理。经过标准化、规范化处理的地名，作为法定地名提供社会使用。《永福县地名志》就是在地名普查的基础上，进一步增收地名和增搜与地名有关的信息编纂而成。它作为永福县地名工具书提供社会使用，以达资治、教化、存史之目的。

以地名立志，乃我们这一代首编成册，它是一定地域各类地名的载体，是地名信息转化的媒介，使信息表现为储存与反馈的相互转化过程，其功能多样。地名志以它最大限度的信息容量，详于一事，理于一物，精于一行，湛于一业，兼其相关，是一方之百科，列于著述之林。基于上述认识，《永福县地名志》在编纂过

程中,以地名学、方志学的基本理论为指导,按方志和词典之体例布局谋篇,以名(地名)系事,横排竖写,融志词于一体。每条地名释文,信息完备、独立、准确。它既是永福县地名志书,又是永福县的地名词典,系统而全面地反映了永福县各类地名的内涵与外延、历史及现状,是永福县地名工具书。

《永福县地名志》的资料来自地名普查,编纂过程中,进一步组织发动全县上下,又增收地名和增搜与地名有关的普查、详查、调查、统计资料。全志共收资料约450万字,成志各类地名2339条,130万字,各类地图插图46幅,彩色照片178张,尚有各方图表。可以说《永福县地名志》集全县各方资料之大成,内容丰富,具实用和存史价值。

《永福县地名志》的编纂,历时十载。十年来,在县委、县人民政府的重视和关怀下,在县内外各单位及有关人员的大力支持与协助下,编纂人员精心编纂,四易其稿,经两会(评审会、定稿样条研讨会)三审(聘审、责任审、审定)后送出版社出版发行。

《永福县地名志》今日问世,这是集体智慧的结晶,它利政、益民,惠及子孙。

章正明

1992年7月1日

凡

例

一、本志以志、词(词典)体例综合而成,以名(地名)系事,横排竖写,名以成章。地名条目按行政区划、聚落、部门、名胜古迹、纪念地、自然地理实体顺序编排,附插各类地图、表格、照片、歌谣、附记、附录,并设地名首字笔画索引和地名首字音序索引,以便查阅。

二、本志所撰范围为永福县域。力求全面系统地、实事求是地记述各类地名的内涵和外延、历史和现状。

三、本志年限,上限自1949年,下限至1985年。个别时间有所延伸,沿革尽量溯源,不受时限。

四、本志采用语体文记述,需要注解时,用脚注或括注。

五、本志录用的档案及单位和个人提供的资料,一般不注明出处,需注明出处时,在后记中注明。

六、志中数据,县统计局有的,用统计局的数据;县统计局没有的,用单位提供的数据;没注明时间的数据,均为1985年数据。

七、森林面积为1979年林业普查数。姓氏、户数、人口数是1982年人口普查数。县、乡(镇)、村、自然村耕地面积、产量为1990年数。

八、志中的建国时间,指1949年10月1日中华人民共和国成立之日。解放时间,指原永福县1949年11月23日解放之日和百寿县1949年12月16日解放之日。

九、关于纪年,中华民国及其以前,以朝代纪年,另用括号注明公元纪年。中华人民共和国建国后,用公元纪年。旧纪年的年月日用汉字,公元纪年的年月日用阿拉伯字。

十、计量,公制、市制兼用。

目

录

行政区划·聚落

永福县行政区划图
 郡县沿革图
 永宁州城图
 永福城图
 百寿县全图
 永福县全图

永福县 33

行政区划表 64

永福镇地名图

永福镇 113

永福镇街道居民委员会 117

中洲村 119

桃城乡地名图

桃城乡 123

坪岭村 133

银洞村 136

湾里村 140

泡口村 143

四合村 150

塘堡村 154

曾村村 156

樟峽村 158

南雄村 160

渔洞村 163

大苏村 166

广福乡地名图

广福乡鸡石街地名图

广福乡 171

广福村 178

龙溪村 182

大石村 185

龙桥村 189

马陂村 191

矮岭村 197

德安村 205

上寨村 209

堡里乡地名图

堡里乡堡里街地名图

堡里乡 215

堡里村 223

三多村 227

拉木村 231

波塘村 233

黄元村 236

罗田村 238

清平村 241

河东村 247

茶料村 250

和顺村 252

九槽村 256

胜利村 259

罗锦乡地名图

罗锦乡罗锦圩地名图

罗锦乡 269

镇上村 279

2 目 录

下村村	281	百寿镇	413
高崇村	283	寿城村	423
岭桥村	285	东岸村	425
崇山村	288	朝阳村	430
尚水村	291	朝兑村	435
星草村	294	双合村	439
林村村	298	新隆村	445
米田村	301	白果村	450
江月村	303	江岩村	454
金福村	307	三河村	459
永升村	313	双桥村	464
大西村	318	山南村	469
上笑村	323	石龙村	473
苏桥乡地名图		三皇乡地名图	
苏桥乡苏桥街地名图		三皇乡三皇圩地名图	
苏桥乡	329	三皇乡	483
苏桥村	336	三皇村	490
树桥村	338	荣田村	492
太平村	340	江头村	495
良村村	342	六龙村	498
石门村	344	大路村	500
大埠村	348	马安村	503
盘洞村	350	华山村	504
黑石岭村	351	桐木村	506
大罗村	353	文明村	508
龙江乡地名图		清水村	511
龙江乡龙山圩地名图		古城村	514
龙江乡	359	永安乡地名图	
龙山村	367	永安乡古底圩地名图	
丹江村	372	永安乡	521
龙隐村	375	永安村	529
上维村	380	太和村	537
保安村	384	枫木村	541
驿马村	388	喇塔村	543
西河村	391	军屯村	546
兴隆村	394	永富村	551
双江村	399	永新村	555
仁合村	404	凤凰村	559
百寿镇地名图		独州村	563
百寿镇百寿圩地名图			

部 门

工业·乡镇企业	587
永福县工业局	587
永福县二轻工业管理局	596
永福县乡镇企业局	598
农业·畜牧水产·林业·水电·	
农机·气象	602
永福县农业局	602
永福县土壤分布示意图	
永福县畜牧水产养殖局	613
永福县林业局	616
永福县水电分布图	
永福县水利电力局	623
永福县供电局	624
永福县农业机械化管理局	634
永福县气象局	635
交通·邮电	644
永福县交通图	
永福县交通局	644
永福县邮电局	654
商业·供销·粮食·外贸·工商	
.....	659
永福县商业局	659
广西壮族自治区石油公司永福县	
公司	661
永福县烟草专卖局	661
永福县供销合作社联合社	662
永福县粮食局	666
永福县对外经济贸易公司	674
永福县工商行政管理局	676
教育·文化·广播电视·卫生	
.....	681
永福县中小学分布图	
永福县教育局	681
永福县文化局	726
永福县广播电视局	730
永福县卫生局	731
财政·税务·金融	740
永福县财政局	740
永福县税务局	744
中国人民银行广西壮族自治区	
永福县支行	748

中国工商银行广西壮族自治区	
永福县支行	748
中国农业银行广西壮族自治区	
永福县支行	749
中国人民建设银行广西壮族	
自治区永福县支行	752
中国人民保险公司永福县支公司	
.....	753
公安·检察·法院·司法	755
永福县公安局	755
永福县人民检察院	755
永福县人民法院	755
永福县司法局	756

名胜古迹·纪念地

凤山	759
凤山石刻	759
登云山	759
月山	760
西登岭	760
文笔山	760
马鞍山	761
百寿岩	761
九落岩	761
钟鼓岩	762
穿 岩	762
斋 岩	762
血泪岩	762
波村汉墓群	763
山南悬崖墓	763
桂柳运河	763
密田岭密址	764
山北洲密址	765
永宁州城	765
百寿烈士陵园	766
堡里革命烈士墓	767

自然地理实体

永福县地质矿产图	
永福县山河分布图	
永福县地质	791
永福县地貌	795

6

4 目 录

山脉、山峰	797
坳(隘)	817
弄(地片)	820
岩洞	821
河流	823

永福县主要物产和土特产分布图

附 记

民俗	843
气候	865
永福县年平均气温分布图	
永福县年平均降水量分布图	
永福县旱涝分布图	
永福县 1990 年人口普查户数、 人口、民族情况统计表	900

附 录

一、国务院发布关于地名命名、 更名的暂行规定的通知	903
二、地名管理条例	904
三、广西壮族自治区人民政府令	905
四、广西壮族自治区桂林地区行政公 署关于公社(镇)更名的通知	

.....	907
-------	-----

五、永福县人民政府关于城关、 和平公社及四新等大队更 名的通知	908
---	-----

六、永福县人民政府转县地名委 员会《关于地名非规范化用 字处理方案的报告》的通知	908
---	-----

七、永福县地名委员会关于地 名非规范化用字处理方案 的报告	908
---	-----


索 引

使用索引和索引目录说明	909
地名首字笔画索引目录	909
地名首字音序索引目录	909
地名首字笔画索引	910
地名首字音序索引	936

编后记

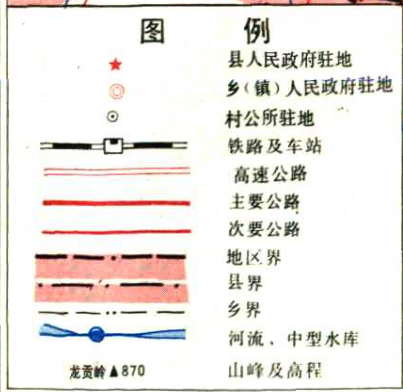
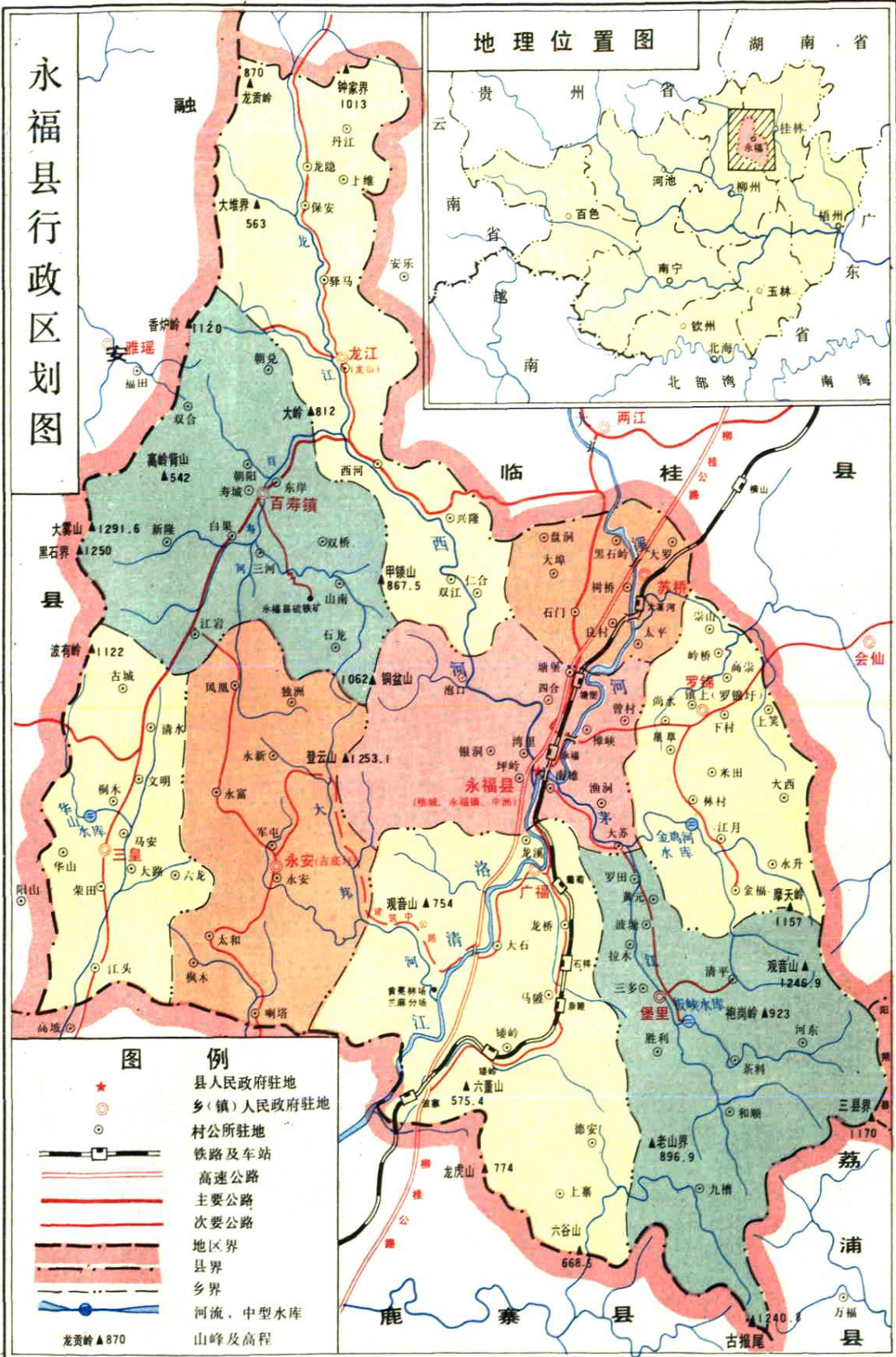
.....	978
1981—1992 年永福县人民政府 县长、副县长	981
《永福县地名志》各有关人员	981

行政区划·聚落




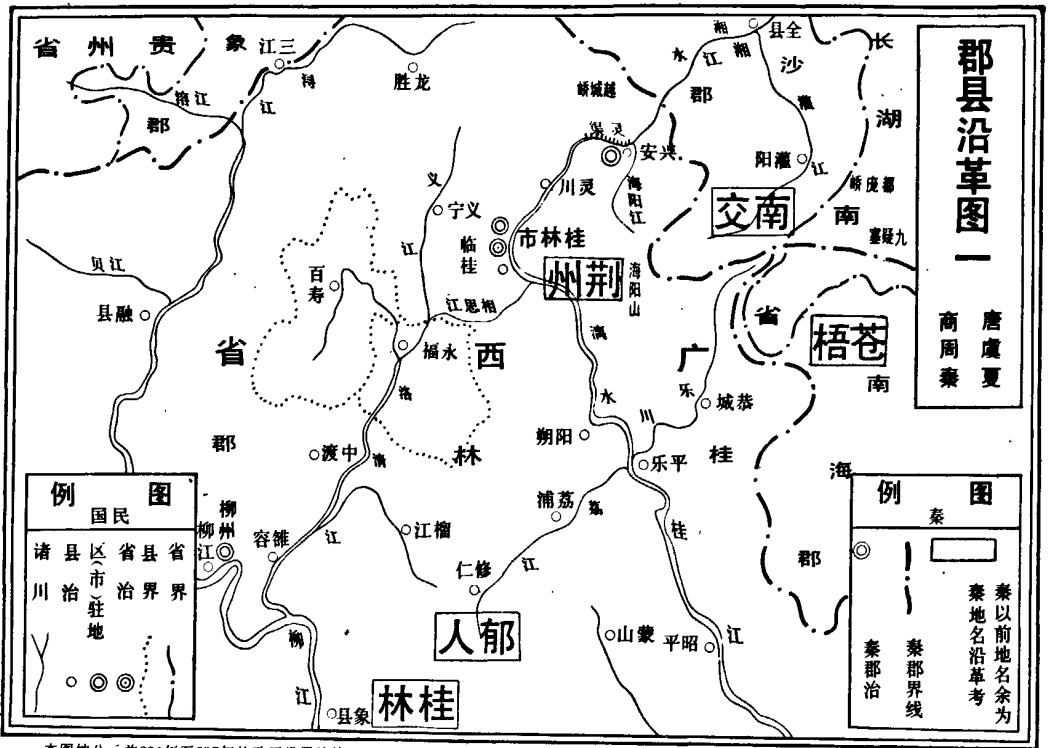
永福县行政区划图

地理位置图

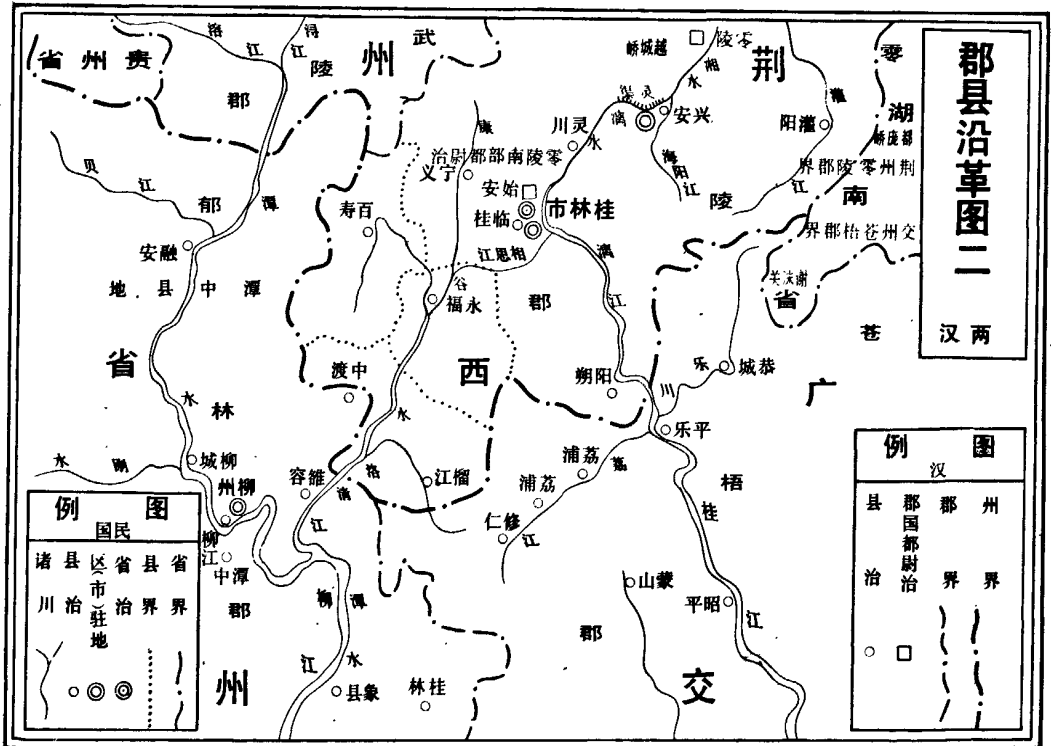


比例尺 1:45000





本图按公元前221年至207年的政区设置编绘。秦都城咸阳，今陕西省咸阳市。郡一级政区，县二级政区。桂林郡治布山，今贵港市，百寿县、水福县，秦末汉初是南越国属地。



本图按西汉元始二年（2年）的政区设置编绘。西汉都城长安，今陕西省西安。郡一级政区，县二级政区，州为刺史部。荆州州治在江陵，今湖北省江陵。零陵郡治在泉陵，今湖南省零陵。交州州治在番禺，今广东省广州。郁林郡，郡治布山，今贵港市。

17