

100817

上海市专志系列丛刊

《上海测绘志》编纂委员会编




上海 测 绘 志



上海社会科学院出版社

上海市专志系列丛刊

上海测绘志



主 编 陈征琳
常务副主编 周秉公
副 主 编 许 缜 刘 焕
宋瑞候 刘耀忠



《上海测绘志》编纂委员会编

上海社会科学院出版社

责任编辑 过文瀚

许 缜

封面设计 范一辛

彩页设计 李向凝

上海测绘志

《上海测绘志》编纂委员会编
上海社会科学院出版社出版发行

(上海淮海中路622弄7号)

上海市印刷七厂印刷

开本 787 × 1092 1/16 印张 27 插页 36 字数 700000

1999年4月第1版 1999年4月第1次印刷

印数 1-2000

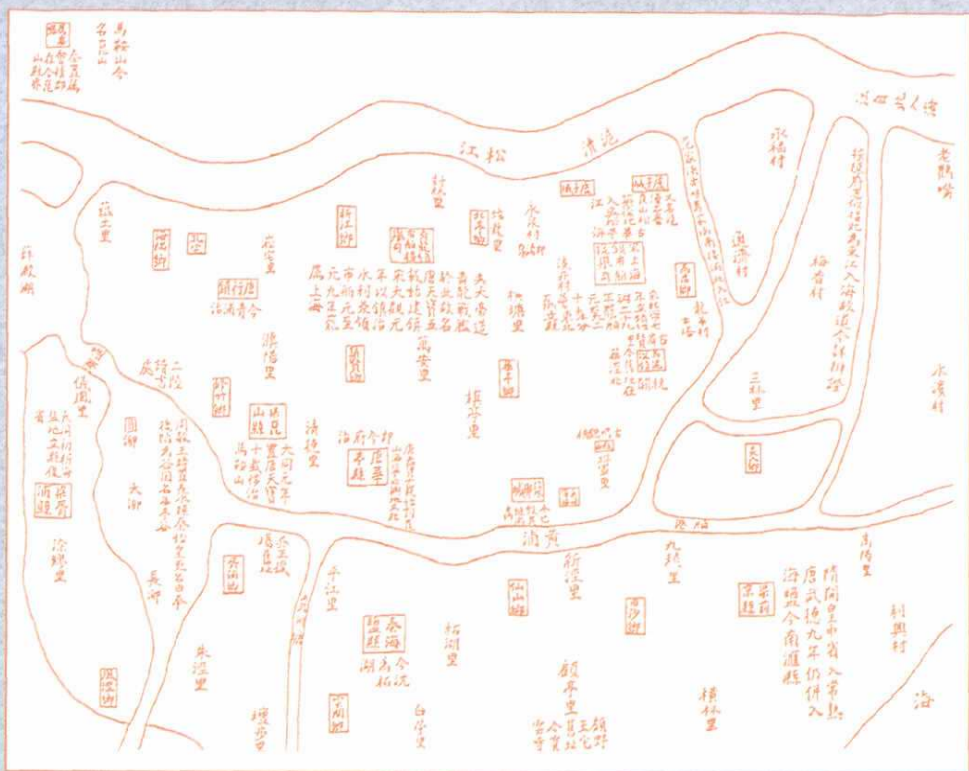
ISBN 7-80618-571-2/K · 309

定价: 120元

上海市遥感图

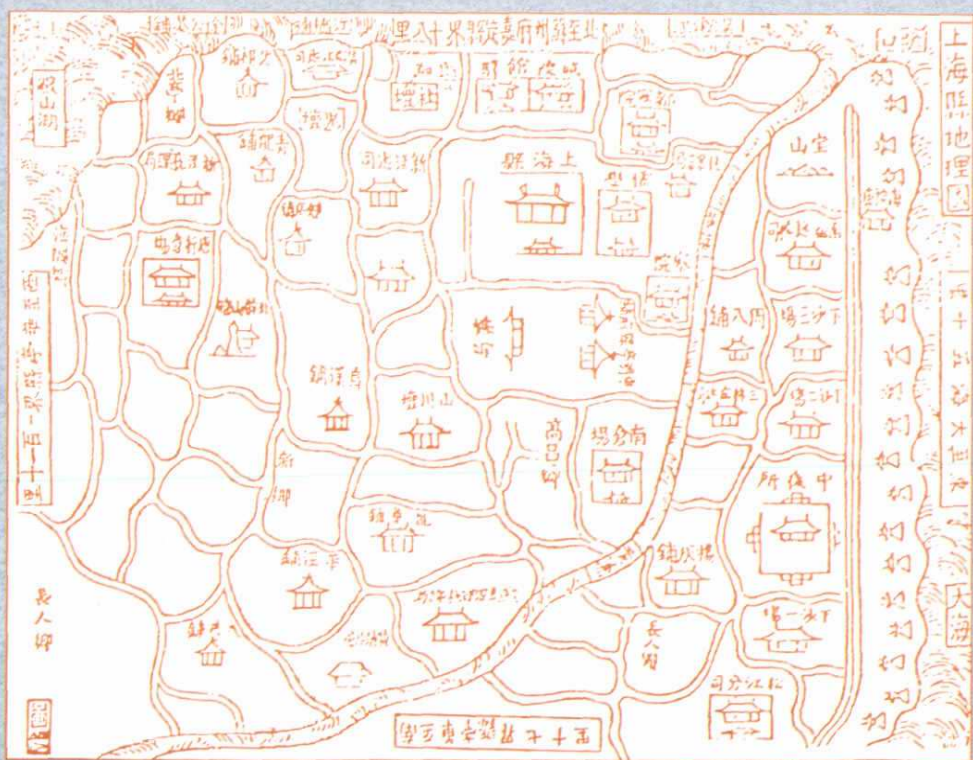


1996 年资料



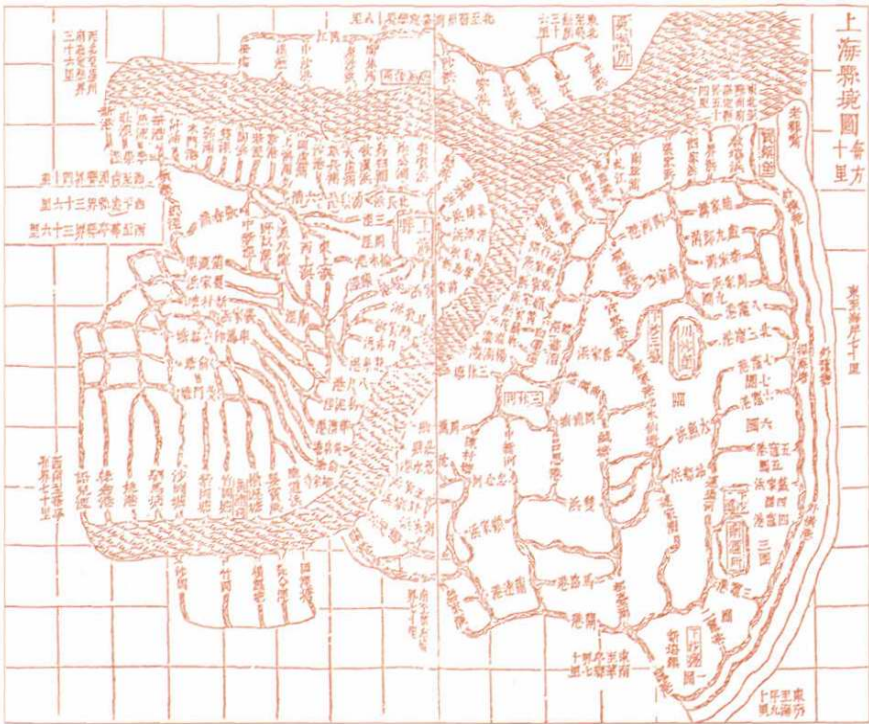
古上海镇隶华亭境图(元代以前沿革)

见民国七年(1918年)《上海县续志》



上海县地理图

见明弘治十七年(1504年)《上海县志》



上海县境图

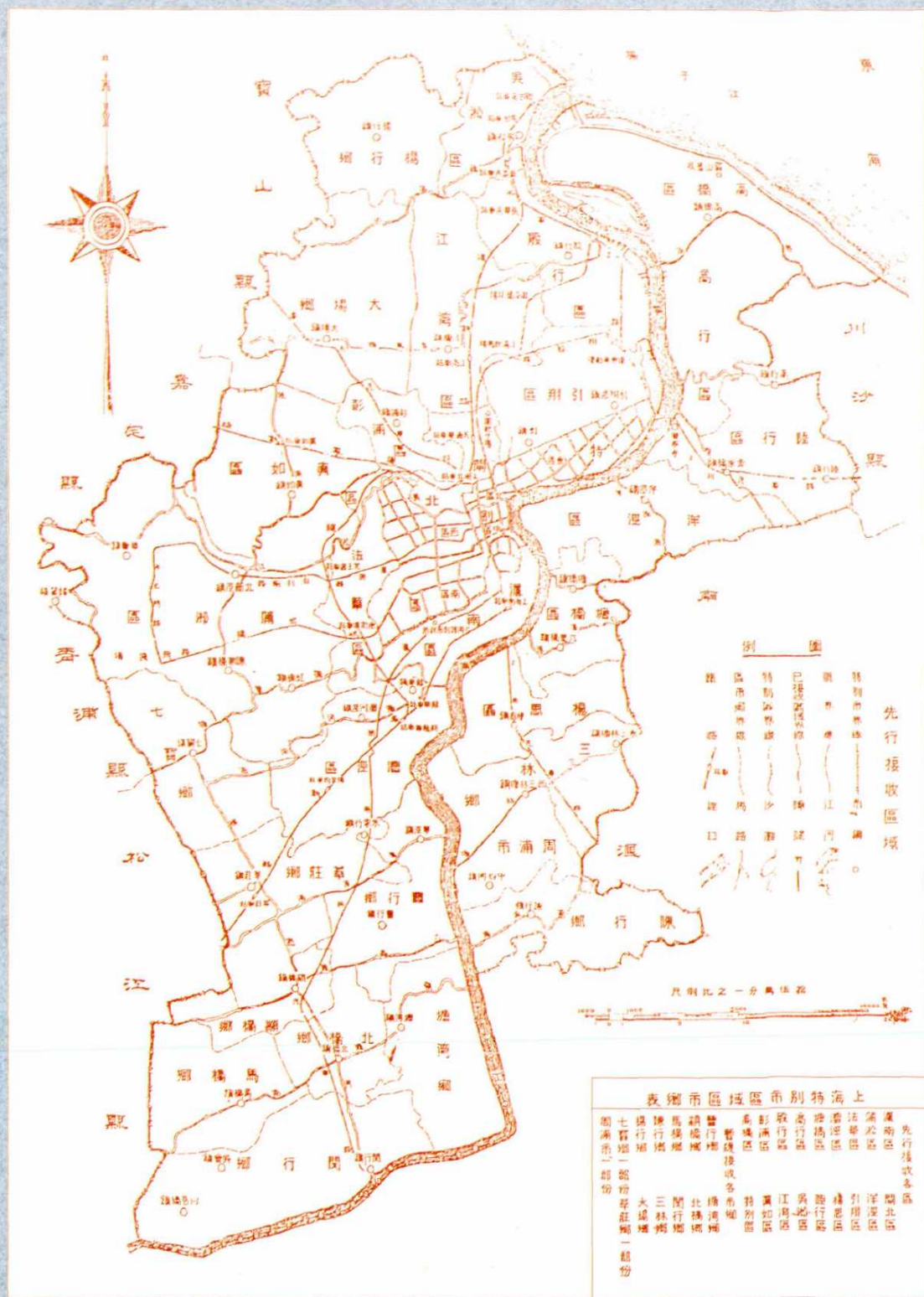
见清康熙二年(1663年)《松江府志》



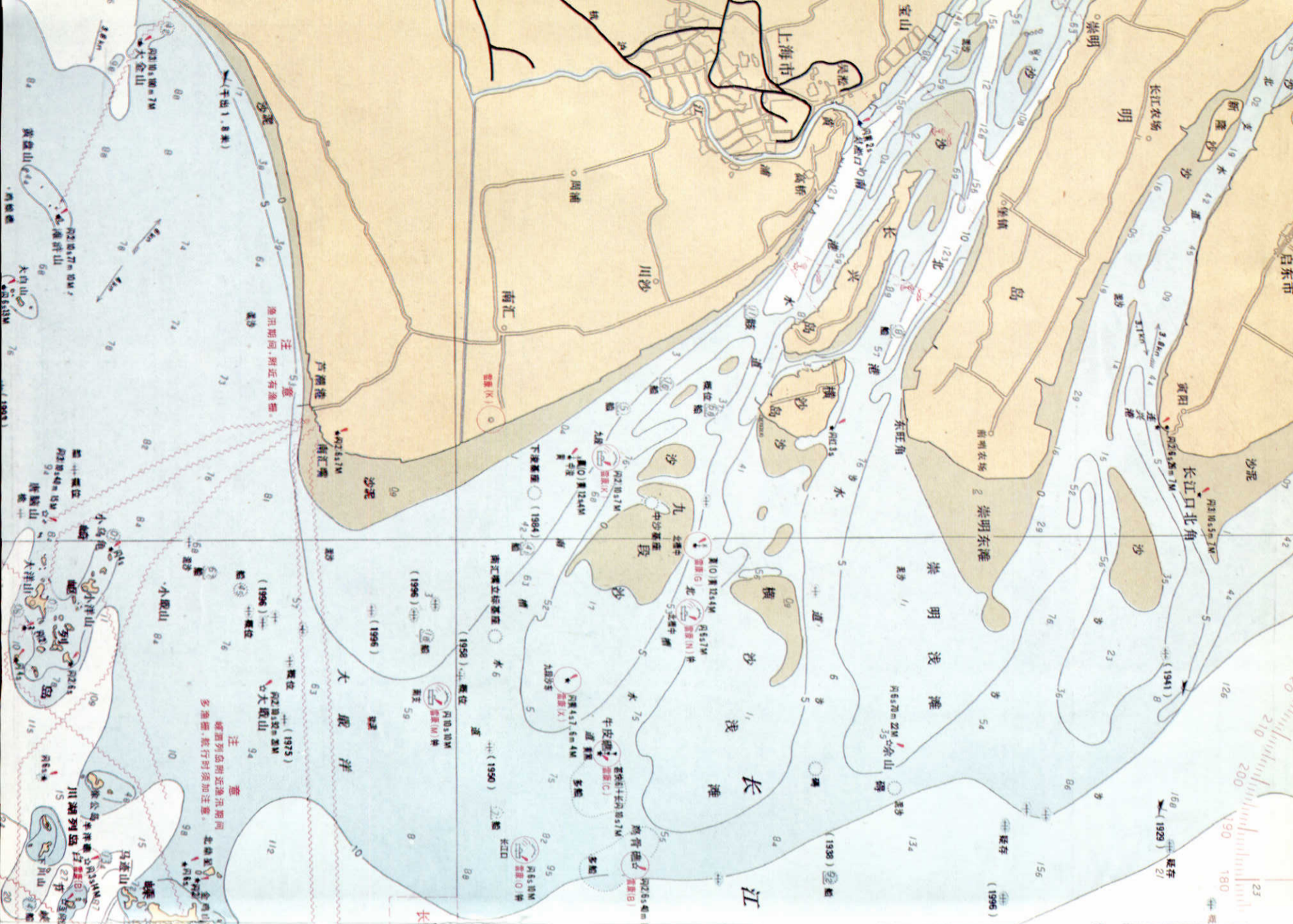
洋泾浜(今延安东路)以北外国居留地平面图

1855年英工部局绘制

上海特別市別區區域圖

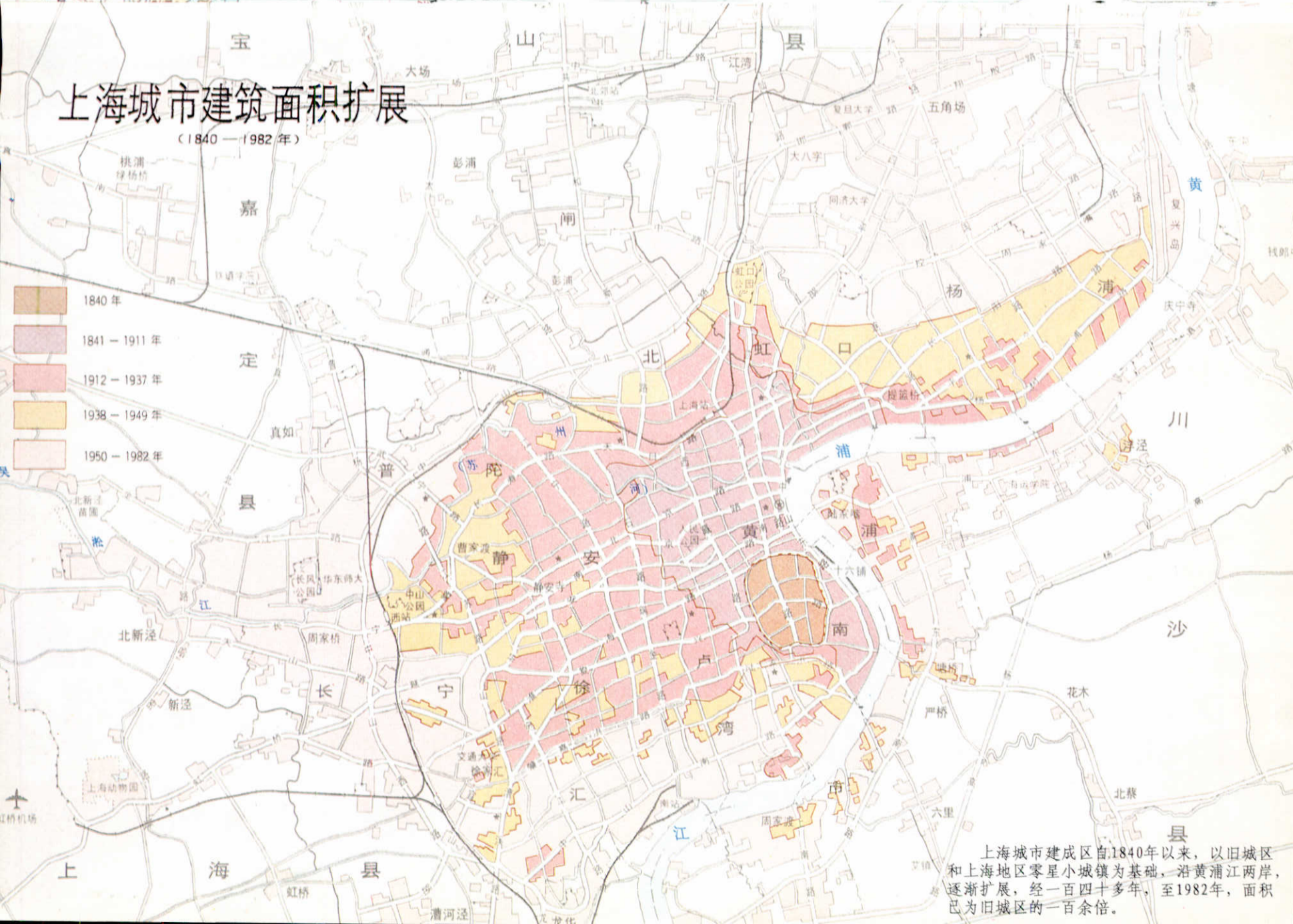


民國 16 年 (1927 年) 上海特別市土地局制



上海城市建筑面积扩展

(1840—1982年)



- 1840年
- 1841—1911年
- 1912—1937年
- 1938—1949年
- 1950—1982年

上海城市建成区自1840年以来，以旧城区和上海地区零星小城镇为基础，沿黄浦江两岸，逐渐扩展，经一百四十多年，至1982年，面积已为旧城区的一百余倍。

上海市政区图

1:425000

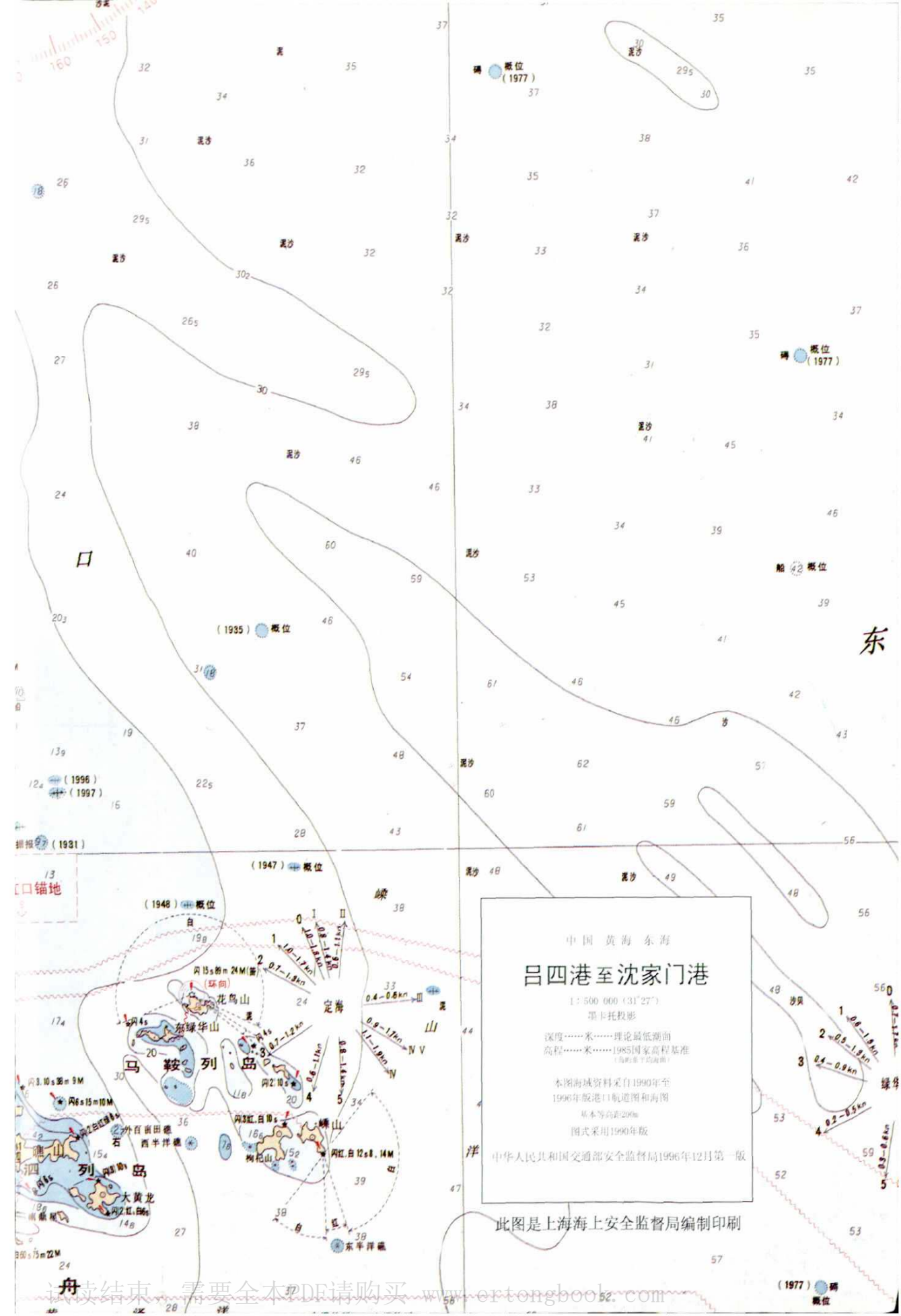
上海市测绘院1995年编制



- ★ 市政府驻地
- ★ 区、县政府驻地
- ◎ 镇、乡、农场驻地
- 自然村



1:750000



中国 黄海东海 吕四港至沈家门港

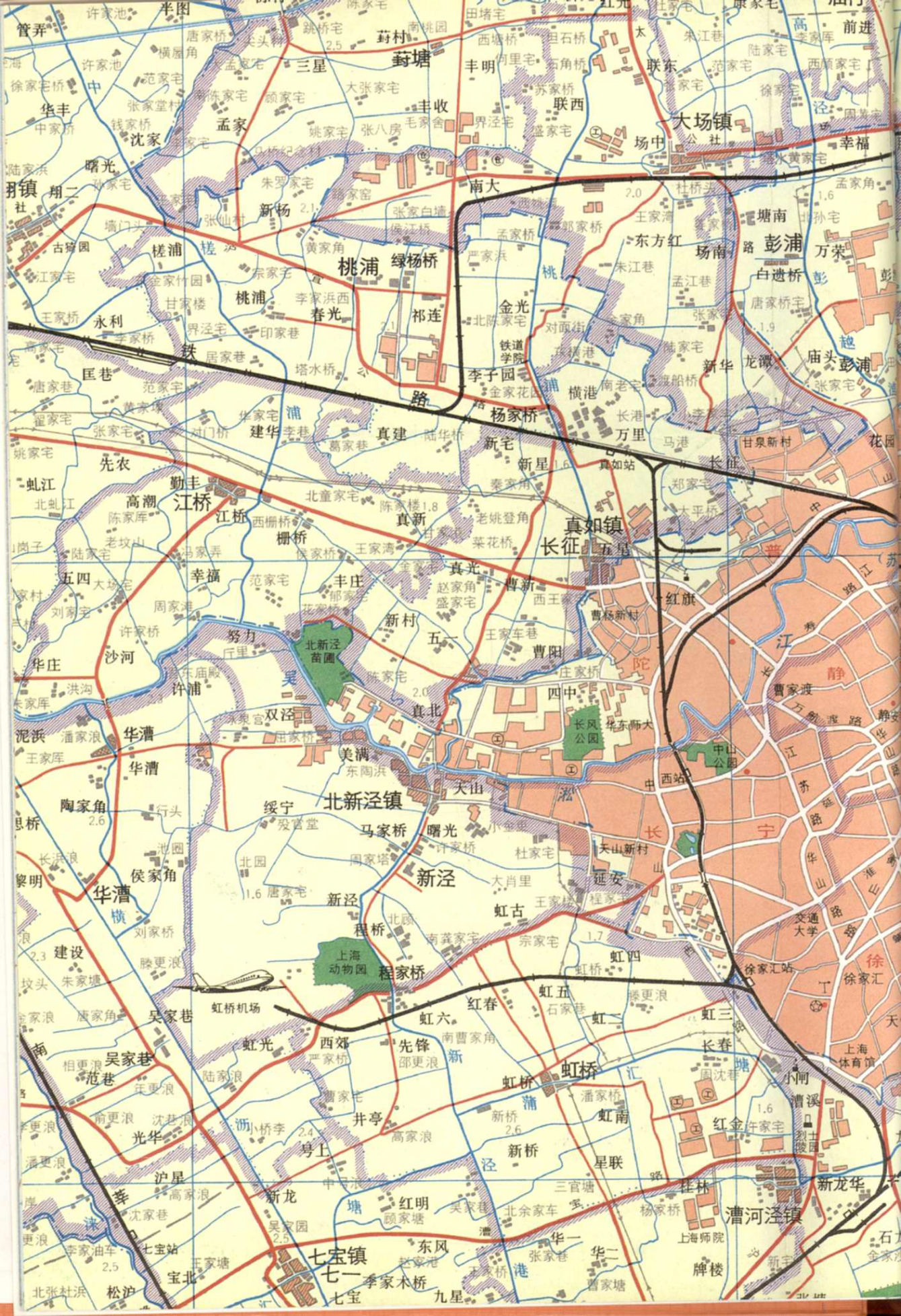
1:500 000 (31°27')
墨卡托投影

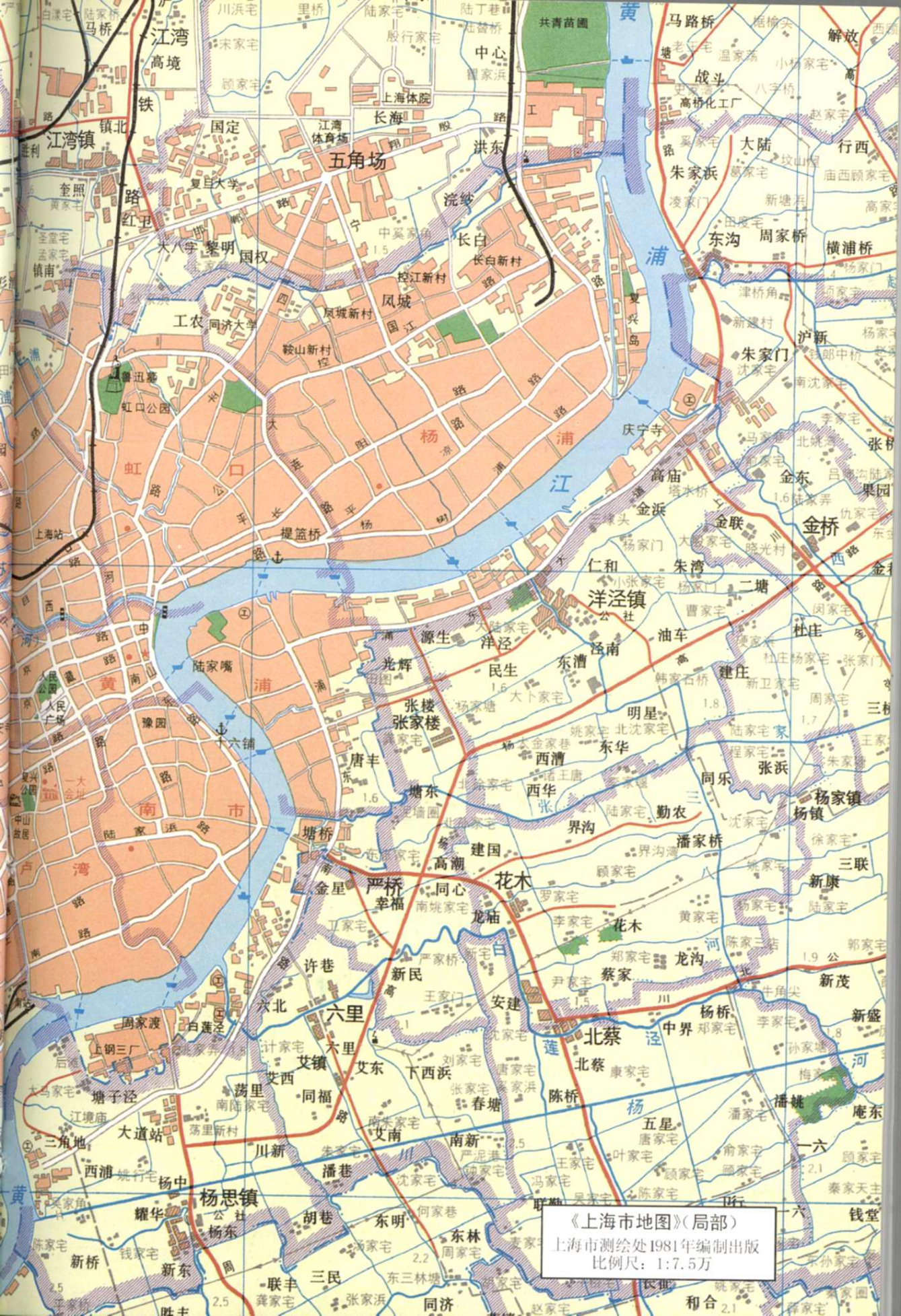
深度……米……理论最低潮面
高程……米……1985国家高程基准
(黄海平均海面)

本图海域资料采自1990年至
1996年版港口航道图和海图
基本等高距200m
图式采用1990年版

中华人民共和国交通运输部安全监督局1996年12月第 版

此图是上海海上安全监督局编制印刷





《上海市地图》(局部)
上海市测绘处1981年编制出版
比例尺: 1:7.5万



东方明珠广播电视塔

A

B

C

D

E



浦东新区夜景

浦东新区位于黄浦江以东,长江口西南,面积 522.8 km²,辖 13 个街道,28 个镇,人口 151.1 万人。

自 1990 年 4 月 18 日中共中央、国务院宣布开发开放浦东以来,浦东新区发生了巨大变化。增加值由 1990 年的 60.2 亿元增至 1996 年的 510.2 亿元,平均每年增长 20% 以上。占全市国内生产总值的比重也由 1990 年 8.1% 提高到 1996 年 17.7%。在经济快速增长的同时,经济运行的质量和整体素质同步提高,产业结构明显改善,并在加速重整和创新的过程中,逐步建立以高新技术产业和先进的出口加工业为主导的产业结构。

根据功能定位需要,浦东新区共规划建设八个功能各异的重点开发小区:陆家嘴金融贸易区、外高桥保税区、金桥出口加工区、张江高科技园区、六里现代生活园区、王桥工业区、华夏文化旅游区、孙桥现代农业开发区。“八五”期间,重点小区开发进展顺利。金融贸易、出口加工、自由贸易区和高科技园区功能初步显现。

到 1997 年 6 月底,累计吸引外商投资项目达 4 616 个,总投资 216.2 亿元。世界前 500 家大公司已有 72 家进入浦东,投资 110 个企业;累计吸引内资企业 4 000 多家。1996 年新区外贸出口总额达 32.1 亿美元,占全市比重为 36.1%,比上年增长 33.5%。

浦东开发开放七年来,前五年基础设施投资 250 亿元,杨浦大桥、南浦大桥、内环线浦东段、外高桥新区、外高桥电厂、煤气厂二期工程、通信工程等十大重点骨干工程已竣工使用,进一步改善了浦东新区的投资环境。

浦东新区以航空港、深水港、信息港为标志的新一轮重大基础设施建设将全面启动。浦东国际机场一期工程、地铁二号线一期工程、外高桥电厂二期工程、外环线浦东段等项目的建设,将使浦东新区的基础设施开发进入一个新阶段。上海华虹微电子、上海通用汽车项目的开工建设,重点小区开发的深层次推进,金融证券、房地产、人才等各大要素市场的逐步形成,外资银行、跨国公司地区总部的相继进驻,将使浦东新区的功能开发逐步走向世界。一批设备良好的医院、学校、体育设施和娱乐场所的规划和兴建,将使浦东新区经济和社会事业得到协调和持续发展。



三林苑居住小区

0 1 2 3 4 5 km

《上海市地图集》(1997年版)中之一幅

《上海市地图》(市区交通)

上海市测绘院编制1995年第一版1998年再版

