

田东县志

TIANDONGXIANZHI

田东县志编纂委员会编
广西人民出版社出版

田东县行政区划图



田东县在祖国的位置

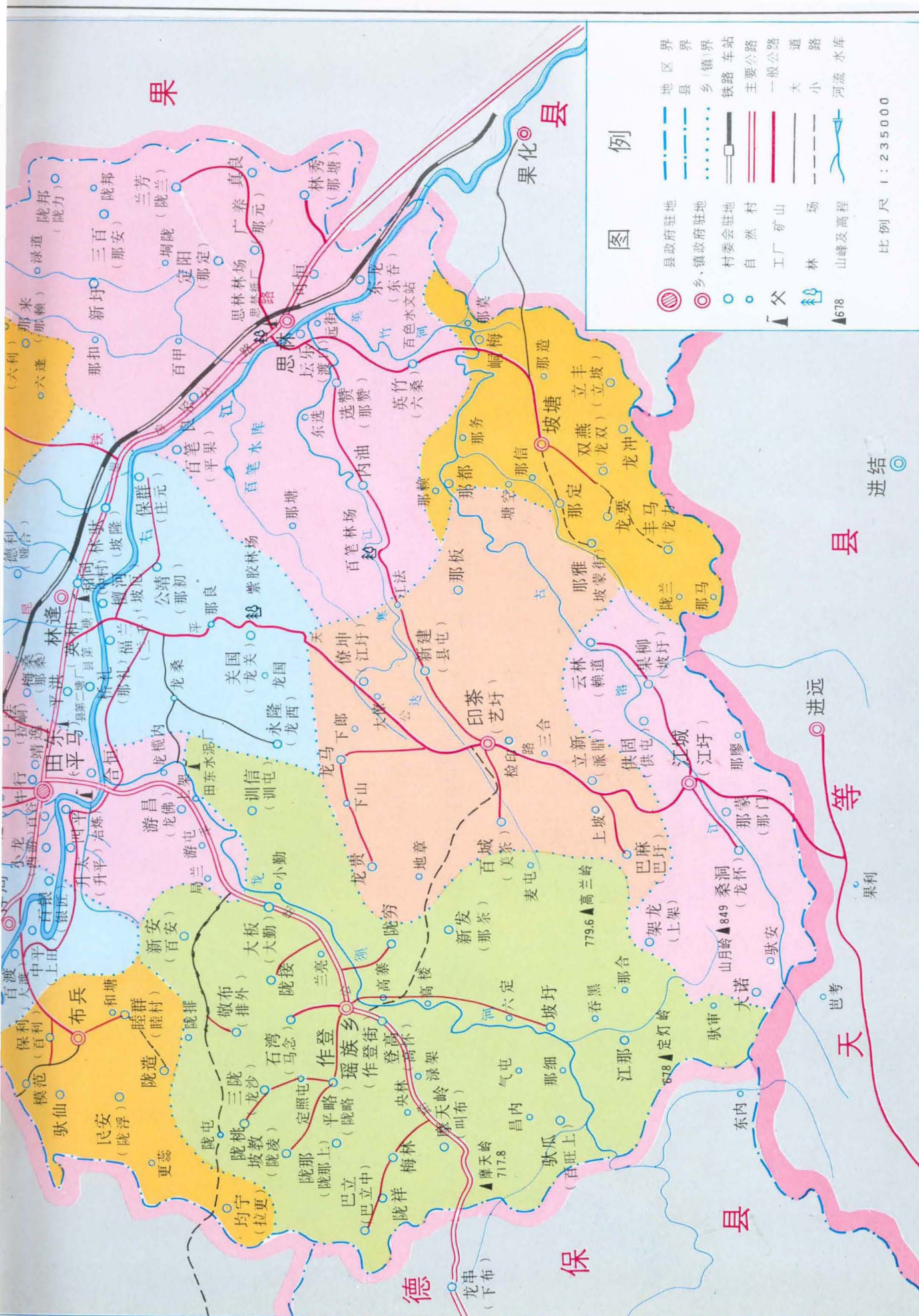


平

阳

县

百育



图例

- 县政府驻地
- 乡、镇政府驻地
- 村委会驻地
- 自然村
- 工厂
- 矿山
- 林场
- 山峰及高程
- 界
- 地区界
- 县界
- 乡界
- 镇界
- 界
- 铁路
- 主要公路
- 一般公路
- 大道
- 小
- 河流
- 水库

比例尺 1 : 235000

果

果化县

县

等

天

保

德

进结

进远

天

果利

巴考

东内

大诺

驮串

山月岭 849

架龙

高兰岭 779.6

摩天岭 717.8

678

678

第一、二次国内革命战争时期
在恩隆活动的中共著名领导人



邓小平



张云逸



雷经天



余少杰



滕国栋



黄永达



滕德甫



百色起义纪念碑底座的浮雕群像



1957年5月，欧阳云莲出席全国新民主主义青年团代表大会。
图为毛泽东主席和少数民族代表在一起(右前一为欧阳云莲)。

1989年李鹏同志到田东视察



1961年清明节张云逸大将在田东与老红军黄文忠、李口口、赵润豪，赤卫队员李绍基，地方工作人员李君慰，银锭厂长陆君瑞，烈士家属滕小瑞、赵润兰夫人等合影。

1978年12月，庆祝广西壮族自治区成立20周年时，中央代表团团长、国防部副部长、副总参谋长李达为田东县右江工农民主政府旧址题词“向右江革命根据地人民学习。”



1984年12月广西军区副司令员、老红军姜茂生(右二)，姜夫人(右一)，雷经天夫人吴树琴(左二)，李明瑞女儿李应芳(左一)参观右江工农民主政府旧址时合影。

右江工农民主政府旧址

红七、八军老战士等纪念照片



①



②



③



④



⑤

图片说明：

- ①红七军老战士李志明及其孙儿(1985. 7)
- ② 1991年2月9日,全国政协副主席吕正操上将(前左三)及其夫人来田东县右江工农民主政府旧址参观。图为他们和地方党政领导人合影。
- ③ 1995年4月11日全国人大常委会副委员长陈慕华参观右江工农民主政府旧址。
- ④红八军老战士原装甲部队政委莫文骅中将于1997年1月15日到田东参观右江工农民主政府旧址。
- ⑤ 1996年11月19日全国残联主席邓朴方到革命老区田东县参观父亲邓小平工作过的旧居并签名留念。


红军用过的部分文物

图片说明：

- ①中国共产党十大政纲
- ②恩隆县南圩区苏维埃政府等印章
- ③恩隆县南圩区苏维埃政府印章
- ④右江赤卫军用过的军号
- ⑤恩隆、思林县农民自卫军用此种武器和土豪劣绅开展武装斗争。



①




②



⑤



④



③



黄莲辉(女)壮族,1953年当选为桂西壮族自治州首届人大代表,后当选为全国第一、二、三届人大代表(图为她在首届州人代会上发言)。



黄作勤,壮族,原任田东县三陇大队党支部书记,作登公社党委书记、县革委副主任、水电局副局长,为全国第四、五届人大代表和常务委员。




麻克利,壮族,祥周镇九合村党支部书记,1995年5月荣获全区、全国劳动模范。

全国人大代表、常务委员,全区、全国劳模及著名运动员



杨斌,1992年在亚洲举重锦标赛上获抓举第一名,挺举第三名,总成绩第二名。



潘显白,1987年参加全国青年田径男子400米比赛中荣获第一名。



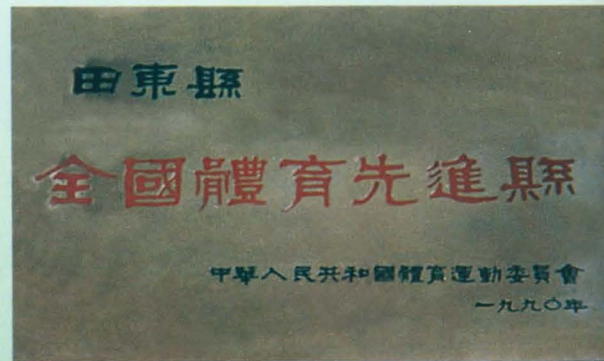
马彩桃(女),1992年参加全国残疾人运动会女子100米蛙泳比赛荣获第一名。



黄秋艳(女),1997年参加全国运动会获得女子三级跳远比赛第一名。



韦国荣,1988年参加全国潜泳比赛荣获男子4×100米第一名。



1990年,国家体委授予田东县“全国体育先进县”称号。

腾飞的田东县



图片说明：

- ①田东县二糖厂
- ②田东火电厂
- ③运销世界各地的质量信得过的锑锭产品。
- ④优质煤炭源源不断往外运
- ⑤右江矿务局标准化井下泵房
- ⑥田东十万吨炼油厂
- ⑦思林镇造纸厂 1994 年荣获乌兰巴托国际博览会金质奖，1995 年被评为自治区先进乡镇企业等的奖品及证书。





田东县奔马塑像




▲南昆铁路、平百二级公路贯穿田东

▼田东邮电大楼

▼田东右江大桥



▼美丽的右江河畔





9000 门程控电话开通



中国特产之乡命名宣传活动组委会命名
广西田东县为中国芒果之乡



待运的优质白沙糖




祥周镇优质米生产基地——香稻田



林逢镇蔗海



涛午乡的原始森林和待运的木材



本地特产



茶油



七里香猪




米酒



香芒



香米



香蕉

出土文物



A



B




C


战国时期早期万家垌型的三只铜鼓,分别于1993年3月17、18日在祥周乡联福村南五屯联合小学门前挖出A、B型鼓;1994年6月15日在林逢乡和同村大岑坡挖出C型鼓。



西周时代的编钟,于1994年6月16日在林逢乡和同村大岑坡挖出。




西周时代的铜罍,于1993年3月17日在祥周乡联福村南五屯联合小学门前挖出。



清代青花带盖将军罐



新石器时代的大石铲,于1996年12月5日在祷午乡祷午村那合屯坡底挖出。



唐宋时期使用的钱币

序一

编纂地方志，是我国的优良传统。在当代编修新方志，更是一项对社会主义物质文明和精神文明建设具有重大意义的文化建设系统工程。它不仅可以为各级领导决策提供信息和依据，可以为思想政治教育提供乡土教材，还可以为科学研究和文艺创作积累和提供资料。《田东县志》的出版，确实是一件有益当代、惠及子孙的大好事，可喜可贺！

田东县历史悠久，距今60~70万年以前，就已经有人类在这里繁衍生息。由于这里地处桂西中部，右江横贯其中，河谷一带地势平坦，自古以来就是川、滇、黔地区通往中原的咽喉要地，也是中国通往越南地区的重要交通枢纽之一。而且资源丰富，为兵家必争之地。宋、元以后，这里是桂西地区重要的政治、经济中心之一。田东各族人民在漫长的历史发展过程中，与自然界斗，与社会丑恶现象斗，既创造了宝贵的物质财富，也创造了宝贵的精神财富。特别是新民主主义革命时期，在中国共产党的英明领导下，在邓小平、张云逸等老一辈无产阶级革命家的直接指挥下，田东县各族人民组织工农武装，参加了收缴广西警备第三大队武装的战斗，拉开了百色起义的序幕，为右江苏维埃政权的建立铺平了道路。当年的右江苏维埃政府就设在今田东县城平马镇。红七军奉令北上，田东的英雄儿女，有的跟随红七军北上，有的留下来开展艰苦卓绝的游击战争，直到全国解放。解放以后，田东各族人民在中国共产党领导下，进行社会主义革命和社会主义建设，各条战线都取得了巨大的成就。特别是中共十一届三中全会以来，田东县各族人民在县党委的领导下，解放思想，真抓实干，认真贯彻党的基本路线，坚持以经济建设为中心，坚持四项基本原则，坚持改革开放。田东县更是万象更新，政治稳定，经济建设生机勃勃，人民的物质文化生活明显提高。所有这一切，不论是人民的光辉业绩或是从政者的经验教训，都是一笔宝贵的历史遗产，都值得翔实记载。然而，由于种种原因，田东县历史上从来没有过一部真正的志书刊刻问世。光绪元年（1875年）田州改土归流设置恩隆县之前，虽曾编修过《田州志》，但已散佚。恩隆县成立后，虽曾编写过一部极其简单的县志草稿，未能刊刻出版。撤销恩隆县，成立田东县以后，也曾两次组织编修县志，终因经费紧缺等原因而不能出版问世。

我们主政田东期间，深感要搞好工作，必须对本地区的自然和社会的历史和现状有全面的、深刻的了解，才能作出正确的决策，如果县情不清，既把握不好现实，更谈不上预见未来，开拓未来。遂把修志工作列入党委和政府的议中日程，按编制给县志办公室配备编写人员，并聘请退休教师苏寿彭担任副主编，在经费上，我们

尽可能满足县志办的业务需要。1987年以后，为了加强对县志工作的领导，县四家领导班子分工，由县政府调研员廖学明（原人大常委主任）专抓此项工作。以后，又聘请退休干部、原百色地区方志办负责人卢君福担任顾问，加强业务指导。经过全体编写人员的共同努力，在翻阅了数千卷（册）档案图书，收集了数百万字资料的基础上，写成了百余万字的志稿，经过反复修改，数易其稿。现在《田东县志》，在区通志馆、地区方志办的直接指导下，在各部门的通力协作和广大人民群众的大力支持下，终于出版问世了。据有关专家评论，这部志书观点正确，资料翔实，文字流畅，较好地反映了田东地区自然和社会的历史与现状，是一部较好的志书。在这里，我们仅向直接或间接参与、支持《田东县志》编纂工作的领导、专家、工作人员表示衷心的感谢和崇高的敬意。

新编地方志，目的是要发挥它的“资治、教化、存史”功能。我们希望在田东工作、劳动、学习、生活的共产党员、共青团员、工人、农民、干部、师生、各界人士以及所有关心田东的同志和朋友，珍重这一文化建设系统工程的丰硕成果，在社会主义建设的各种岗位上，认真地学习、宣传、运用《田东县志》这部县情的载体和科学的资料书，充分发挥它的作用，共同为振兴田东，振兴中华作出更多的贡献。

杨业兴 黄冠平 黄晓东 黄定嵩

1993年2月

序二

正当全国上下掀起学习邓小平建设有中国特色社会主义理论高潮，继续贯彻“抓住机遇，深化改革，扩大开放，促进发展，保持稳定”的基本方针，各族人民齐心协力，奋发进取，为实现“九五”计划和2010年远景目标而奋斗，以高昂的姿态跨入二十一世纪的时候，《田东县志》出版了。这对田东各族人民继往开来，建设社会主义的新田东，有着现实和深远的意义，值得庆贺。

以史为鉴是历代有作为的政治家、军事家、教育家等志士仁人的共同经验；加强调查研究，掌握地情，是我党历来强调的工作作风和工作方法；收集信息，迅速而准确地作出决策，则是当代各行各业的领导者、参与者驾驭局势，出奇制胜的必要手段。县志作为介绍一县县情的百科全书，全面地记述一县自然社会、政治经济、文化教育以及风土人情等演变的历史和现状，毫无疑问，它将为各级领导决策提供可靠的依据，还将为自然科学、社会科学各个领域的科学研究提供丰富的资料，对于子孙后代进行思想教育，提供生动的乡土教材；田东有特别悠久的历史，有光荣的革命传统，有许多得天独厚的自然条件，在物质文明建设和精神文明建设中积累了丰富的经验，《田东县志》都作了翔实的记述。它不失为一部以马克思列宁主义、毛泽东思想为指导，坚持四项基本原则，具有鲜明的时代特点和地方特点的社会主义新方志，我们恳切希望各界人士，特别是各级领导，充分重视和认真运用这一工程浩繁、成就颇著的科研成果，让它在社会主义物质文明和精神文明建设中，发挥“资治、教化、存史”的应有作用。

我国素有编修地方志书的优良传统。田州改土归流之前曾经编修过的三部志书均已散佚。民国时期编修的《恩隆县志》、《田东县志》，因财政拮据未能正式出版。这次《田东县志》作为本行政区域统合古今的第一部社会主义新方志的正式出版，是盛世修志的优良传统的体现，更是社会主义优越性的体现。整个编纂工作，自1981年起，着手收集资料，1988年起全面展开纂写工作，至1995年秋基本定稿。有203个单位近300余人，为县志提供了丰富的资料；县志办全体同志十余年如一日，呕心沥血，默默耕耘，数易其稿，为县志的编纂付出了辛勤的劳动。志书在编纂过程中，始终得到历届各级领导的重视和支持，还得到自治区通志馆、百色地区方志指导小组以及县内外许多专家、学者的支持和指导。我们对付出辛勤劳动的县志编纂人员、对所有关心、支持、指导过《田东县志》的编纂、出版的同志，表示亲切的慰问和衷心的感谢。

文 明 罗凤鸣

1996年3月

凡 例

一、《田东县志》以马克思列宁主义、毛泽东思想以及邓小平理论为指导思想，坚持四项基本原则，以中共中央《关于建国以来党的若干历史问题的决议》等一系列重要文献为准绳，实事求是地记述本行政区自然与社会的历史和现状。

二、本志由概述、大事记、专志、杂录组成。专志按篇、章、节排列。全书设26篇110章358节，共150多万字。

三、本志统合古今，详今略古。上限不限，下限至1988年，部分内容适当向后延伸。

四、本志记述地域范围以今田东县辖境为限。

五、本志采用述、记、志、传、录、图、表等多种体裁，以志为主。概述，综述县情，总撮全书，夹叙夹议；大事记以编年体为主，辅以纪事本末体，简述建县以后之大事要事；各专志，一般采用横排纵述方法，力求反映事物的完整性并适当照顾它与有关事物的相互联系。各篇及重要的章设小概述，概括一事一物之全貌，间或有适当之议论。篇、章、节以事物性质编排，不受现行行政管理系统的限制。

六、《人物篇》坚持“生不立传”的原则。立传人物以对社会发展有较大贡献者为主，亦收入个别阻碍历史发展的人物；以本籍为主，亦收入少数长期活动在田东并有较大影响之客籍人士。对烈士或各方面有代表性的人物未立传者，编入《英名录》或《人物表》。

七、本志所用资料，来自各级档案馆（室）、图书馆（室）的档案和藏书、报刊；本县旧志、家谱以及有关部门和当事人提供的回忆录、资料等，经考证鉴别后载入。资料一般不注出处。

八、本志所用的数据，一般采用统计部门数字，统计部门没有，或经核对统计部门数字确有失误的，采用其它来源可靠之数据。解放后历年的工农业产值，均按1980年不变价计算货币，1950年至1955年上半年使用的人民币，已按1955年下半年后使用的人民币计算；其余除注明者外，均为当时通用货币。

九、纪年、计量、行文等，均按广西壮族自治区地方志编纂委员会制定的《关于新编地方志行文规定》撰写。

目 录

概述·····	(1)
大事记·····	(1)

第一篇 建置 政区

第一章 位置 面积·····	(1)	第三章 行政区划·····	(4)
第二章 建 置·····	(1)	第四章 乡镇概况·····	(22)

第二篇 自然环境

第一章 地质 地貌·····	(29)	第五章 自然资源·····	(65)
第一节 地 质·····	(29)	第一节 土地资源·····	(65)
第二节 地 貌·····	(32)	第二节 水资源·····	(65)
第二章 气候 物候·····	(36)	第三节 野生植物·····	(66)
第一节 气 候·····	(36)	第四节 野生动物·····	(71)
第二节 物 候·····	(44)	第五节 矿藏资源·····	(75)
第三章 水 文·····	(48)	第六章 自然灾害·····	(76)
第一节 地表水·····	(48)	第一节 干 旱·····	(76)
第二节 地下水·····	(53)	第二节 洪 涝·····	(77)
第三节 水 质·····	(54)	第三节 寒冻害·····	(78)
第四章 土壤 植被·····	(57)	第四节 风灾 雹灾·····	(79)
第一节 土壤类型及分布·····	(57)	第五节 病虫害·····	(80)
第二节 土壤肥力·····	(62)	第六节 地 震·····	(80)
第三节 植 被·····	(63)		

第三篇 人 口

第一章 数量与分布·····	(83)	第三章 人口变动·····	(96)
第一节 总人口·····	(83)	第一节 自然变动·····	(96)
第二节 密度 分布·····	(85)	第二节 机械变动·····	(98)
第二章 人口构成·····	(88)	第四章 计划生育·····	(99)
第一节 自然构成·····	(88)	第一节 机 构·····	(99)
第二节 社会构成·····	(93)	第二节 节制生育·····	(100)