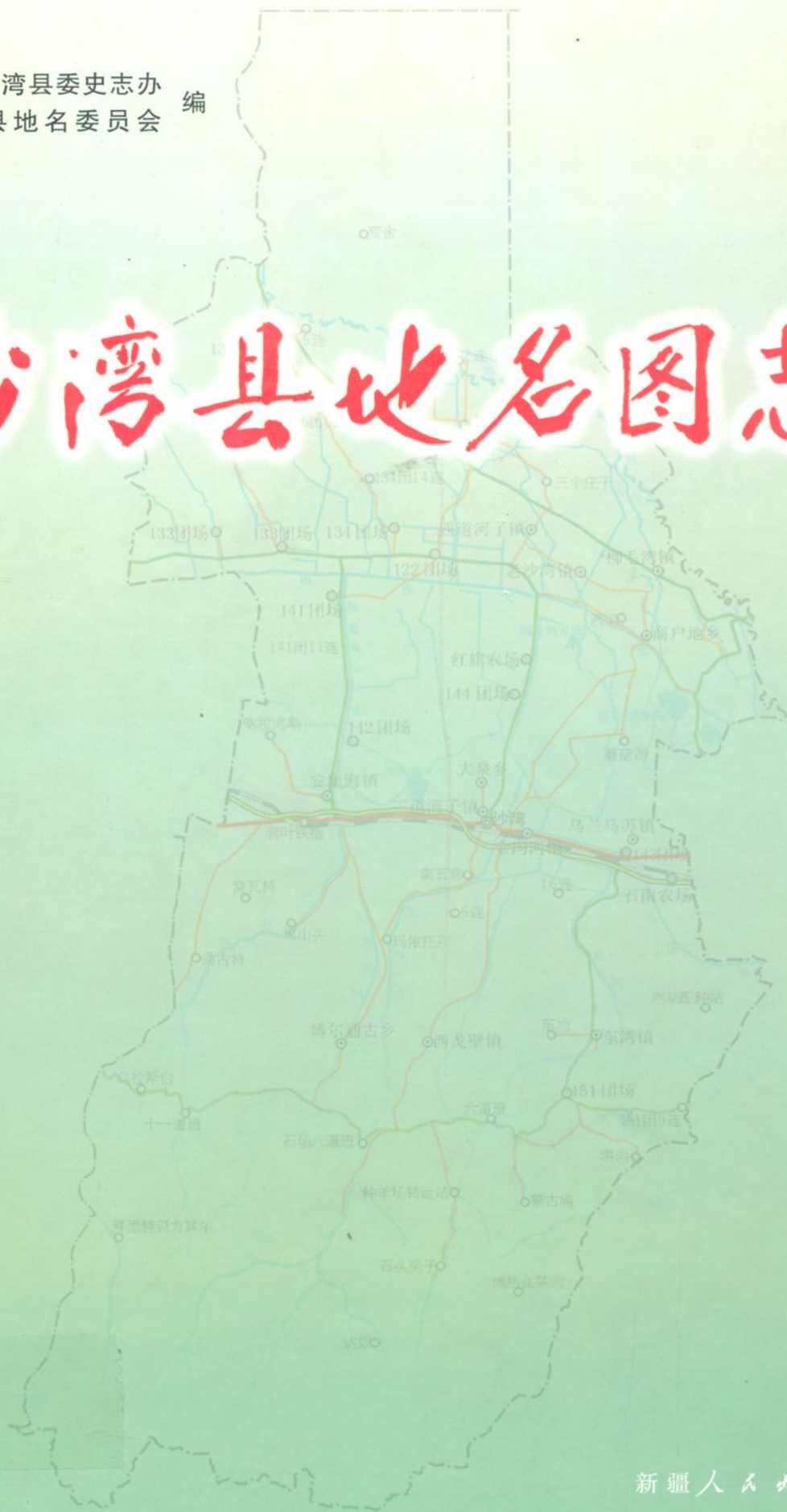


中共沙湾县委史志办 编
沙湾县地名委员会

沙湾县地名图志



新疆人民出版社

中共沙湾县委史志办
沙湾县地名委员会 主编

沙湾县地名图志

新疆人民出版社

《沙湾县地名图志》编纂委员会

主任:王东升 (县委书记)

副主任:努尔居马·加海 (县委副书记、县长)

党耀 (县委常委、组织部部长)

许新成 (县委常委、常务副县长)

周强 (县委常委、宣传部部长)

委员:孟庆海 (县公安局政委)

李启明 (县委办公室主任)

丁志毅 (县政府办公室主任)

吴隋良 (县委史志办主任)

刘训勤 (退休干部)

房锡胜 (县民政局局长)

王永军 (县财政局局长)

李彦忠 (县国土资源局局长)

于海松 (县发改委主任)

司俊江 (县建设局局长)

雷刚 (县统计局局长)

热苏里·伊不拉音 (县民宗委主任)

张军 (县教育局局长)

《沙湾县地名图志》编辑人员

主 审：王东升

顾 问：刘训勤

主 编：刘训勤

副 主 编：吴隋良

编 务：袁 霞 哈依拉提·居玛汉 李建萍

王育槐 李 琪 杜 曼·谢力扎提

杰恩思汗·布哈尔汗

沙湾县地名普查组织机构

沙湾县地名委员会

主任:(前)阿不力孜 (中)诺尔东 (后)热依斯·却坎

副主任:(前)朱会荣 王昌明 朱广钿

(中)陈东亮 朱会荣 王昌明

(后)朱 曼 王昌明

委员:(前)阿吾哈力 谢力甫 阿不都克里木

(中)孟建宪 谢力甫 付玉良

(后)钟 望 付玉良 张土领

顾问:美德(组长) 哈力 丁万勇 乌斯满江 依不拉音

张生江 李先著 王所芳 乌拉孜汉 白地古

杨文智 胡沙英

办公室

主任:(前)朱会荣 (中)陈东亮 (后)朱 曼

工作人员:(前)刘训勤 束企栋 潘建华 殷海宾

哈依拉提·居玛汉 马新科 张明亮

(中)刘训勤 袁 霞 李剑萍 李梦槐

哈依拉提·居玛汉 (后)刘训勤 袁 霞

哈依拉提·居玛汉

编 纂:刘训勤

翻 译:哈依拉提·居玛汉

绘图、抄写:袁 霞 李剑萍

(组织机构人员前后三次变更故分前、中、后)

认真正确地使用地名
让它在中国特色社会主义
建设事业中发挥
积极作用更好地
纪录沙湾县新的历史
辉煌

王东升

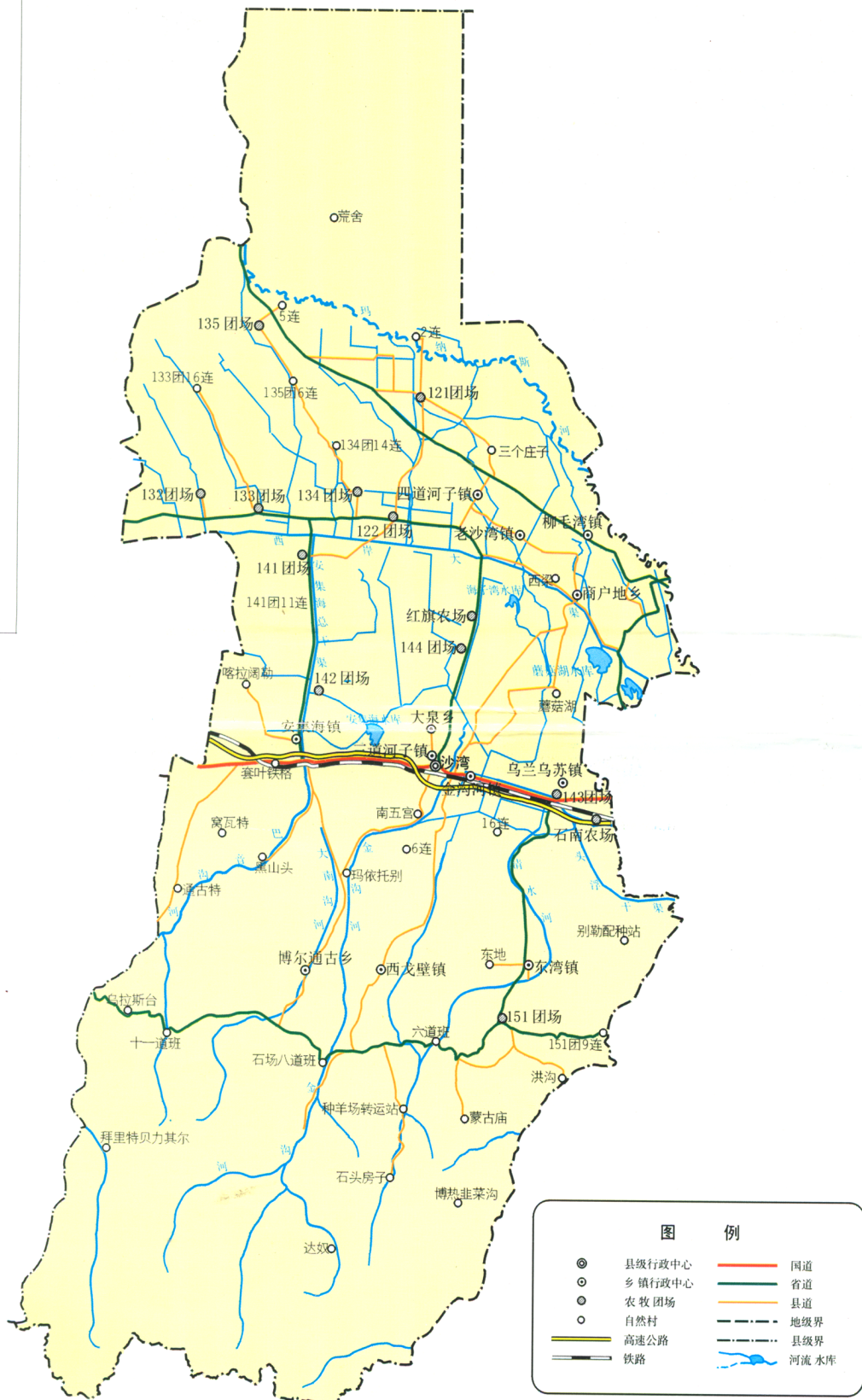
二〇〇八.五.一

做好沙湾地名图志宣传，
为沙湾经济社会发展服务。



努尔居玛·加海

二〇〇八.五.二


新疆维吾尔自治区沙湾县行政区划示意图





温泉旅游风景区



鹿角湾旅游风景区






东大塘旅游风景区




千泉湖旅游风景区




瀚海柳浪风景区



三道河子林场森林公园



三道河子林场森林公园





县地名办刘训勤向县领导作《沙湾县地名图志》成文汇报



在国家地名委举办的全国地名普查干部培训班结业时新疆全体同学毕业合影(前排左二刘训勤)

县地名办刘训勤在自治区于昌吉召开的《自治区地名普查工作总结表彰大会》上作经验介绍



说 明

一、《沙湾县地名图志》中的时间下限原则上是1984年底,但出于某种情况的实用,因此个别情况的数据和事态突破了这个局限,延至农村体制改革——1985年建乡之后。

二、《沙湾县地名图志》因成文于建乡工作之后,故所有关于“建置单位名称”全部以乡、镇、村名称出现(场、厂除外)。

三、县、乡、镇、场《地名图》系以《沙湾县政区图》和《三道河子镇现状图》为底图绘制的,只作地名图使用,不作行政区划权属界线图使用。(兵团师、团场地名图亦如此)。

四、《沙湾县地名图志》所载地名全为法定地名,在使用中一律以此为准,如要更改,需经县人民政府批准后方可使用。

五、因成书于1985年故书中所使用重量、长度、面积等单位名称皆为当时通用名称。

六、《沙湾县地名图志》成书于1985年底,遵照上级要求,书成就应出版,但因诸多事情的变故,以致搁浅到2008年沙湾县经济建设和人文建设跨入鼎盛的今天才得以付梓出版。

七、为了旅游事业的发展故照片中有的新的景点景观照。